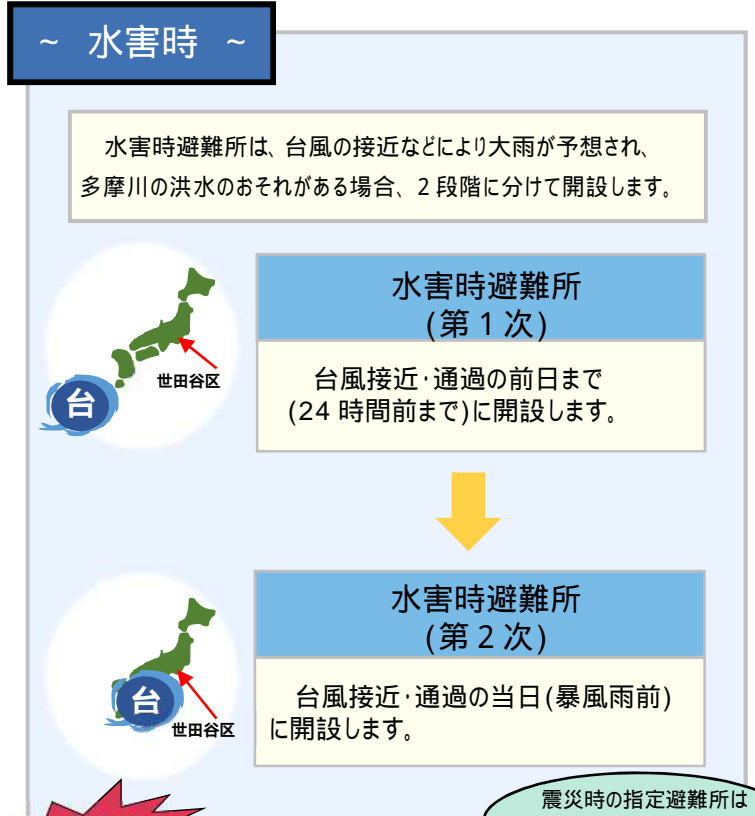
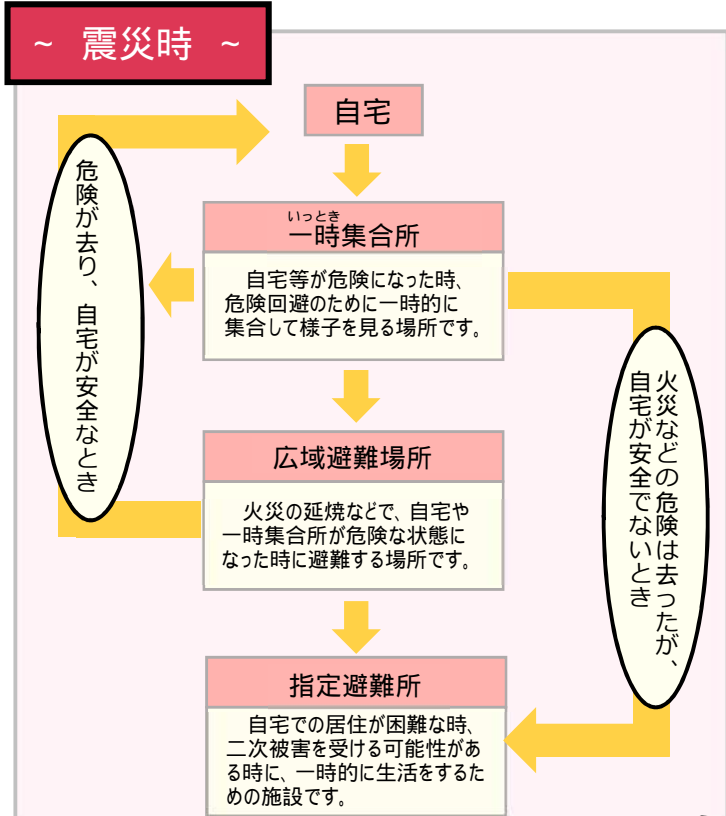


等々力防災 Watch! No.15

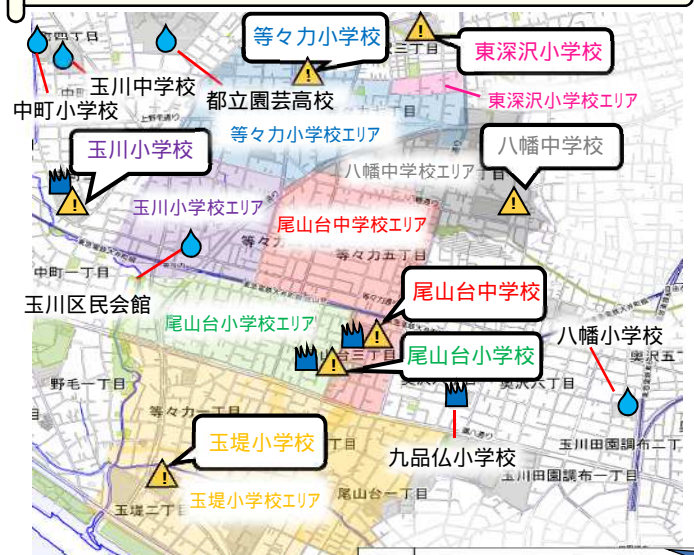
震災時 と 水害時 の避難の流れをご存じですか？



実は震災時と水害時では避難所や避難の流れが違います。
下の図でまとめているので確認してみましょう。



等々力管内の指定避難所・水害時避難所一覧



震災時 等々力管内の指定避難所一覧

等々力小学校	等々力7丁目1~16・18・22~27番(17番の一部)、等々力8丁目全域、深沢3丁目28・29番
尾山台中学校	尾山台3丁目1~6・12~17・27~32番、等々力4丁目1・2・9~15・19~24番、等々力5丁目全域、等々力6丁目(8~11番の一部)
尾山台小学校	等々力2丁目1~31・33番の一部・34~38番、尾山台3丁目7~10・18~26・33・34番
玉堤小学校	玉堤1丁目全域、玉堤2丁目全域、等々力1丁目全域、尾山台1丁目全域、尾山台2丁目全域、野毛1丁目全域、野毛2丁目全域
八幡中学校	等々力6丁目1~7・8~11の一部・12~40番、奥沢7丁目全域、深沢1丁目(1・7・8番の一部)
玉川小学校	等々力2丁目32・39・40番、(33番の一部)、等々力3丁目全域、等々力4丁目3~8・16~18番、中町1丁目全域、中町2丁目全域、野毛3丁目全域、上野毛1丁目1~18番、上野毛2丁目全域
東深沢小学校	等々力7丁目19~21番、(17番の一部)、深沢1丁目2~6・9~41番、(1・7・8番の一部)、深沢2丁目全域、深沢3丁目1~27・30・31番、深沢4丁目1~7番

震災時の指定避難所は住所によって決まっています。

水害時 等々力管内近くの水害時避難所

水害時避難所 (第1次)	玉川区民会館、中町小学校、玉川中学校、八幡小学校、都立園芸高校
水害時避難所 (第2次)	尾山台小学校、尾山台中学校、玉川小学校、九品仏小学校

水害時はどの避難所でも大丈夫です。

避難経路を地図に書き込んで歩いてみよう！！

ステップ1

ご自分の指定避難所と、自宅近くの一時集合所・広域避難場所・水害時避難所の位置を確認し、避難を想定した経路を地図に記入しましょう。



ステップ2

実際に避難経路を歩きましょう。その時、下の写真のような危険箇所になりうる場所があれば、他に安全な経路がないか確認しましょう。日頃から散歩などで避難経路を歩いておくことも大切です。

危険ポイント



一般財団法人 消防防災科学センター「災害写真データベース」より転載

注目！！

自宅が安全な場合は「在宅避難」をしましょう。避難所は決して快適な生活を約束するものではありません。プライバシーの確保、備蓄物品の制限、衛生面など多くの課題があります。普段から災害に備えて、在宅避難ができる環境を整えておくことが大切です。

発行者：等々力地区区民防災会議
事務局：世田谷区等々力まちづくりセンター
TEL 03-3702-2143 FAX 03-3702-1165

「等々力防災 Watch!」は春と秋の年2回発行しております。

印刷費の一部には、等々力地区の古着・古布回収の売り払い金が充てられています。R3.10