



若林・三軒茶屋地区 防災塾 資料



1. 東京湾北部地震の被害想定
2. 管内の概要
3. 防災関連情報
4. 防災意識のアンケート結果

若林まちづくりセンター
平成26年10月4日

1. 東京湾北部地震の被害想定

※東京湾北部地震は以下、「地震」という。

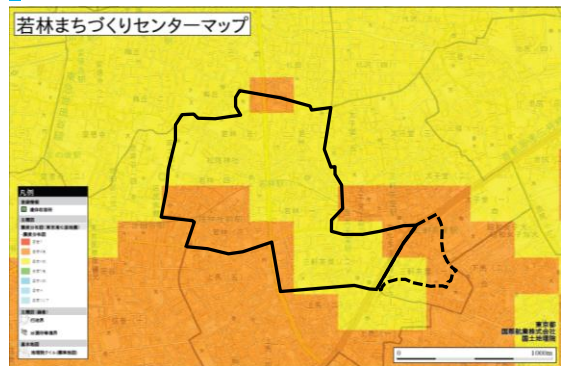
- ① 世田谷区全域
- ② 震度分布図（若林Ⅰ）
- ③ 建物全壊被害（若林Ⅱ）
- ④ 火災焼失被害（若林Ⅲ）

① 世田谷区全域

※首都直下地震による東京の被害想定(抜粋)、
東京都防災会議、H24.4
※防災科学技術研究所 解析

想定項目	首都直下	
震源・規模	東京湾北部 M7.3	
条件など	時期及び時刻	冬の夕方18時 冬の朝5時
	風速	8m/秒 8m/秒
震度	6強地域面積比率	66.8% (同左)
	6弱地域面積比率	33.2% (同左)
人的被害	死者	655人 440人
	負傷者	7,449人 8,425人
建物被害	ゆれ等による全壊	6,074棟 (116棟) (同左)
	火災による全焼 (全壊建物含む)	22,455棟 (552棟) 1,772棟 (40棟)
	帰宅困難者数	168,047人 -
その他	1日後自宅外避難者 (うち避難所生活者)	242,390人 (157,553人) 153,833人 (99,992人)
	エレベーター閉込台数	269台 225台

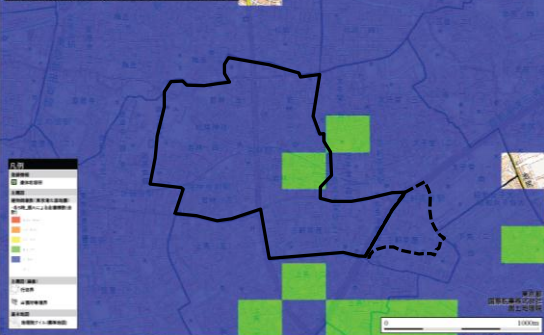
② 震度分布図 | 若林Ⅰ



※東京都総務局総合防災部防災管理課「首都直下地震等による東京の被害想定」(平成24年4月18日公表)

③ 建物全壊被害 冬5時、夕方18時 | 若林Ⅱ

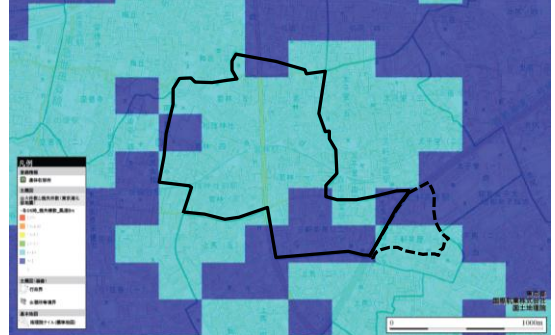
若林まちづくりセンターマップ



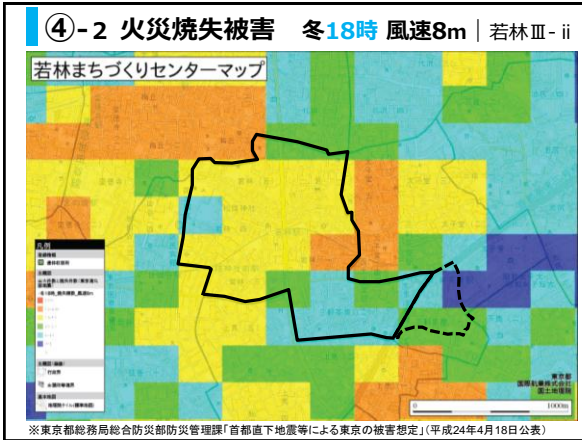
※東京都総務局総合防災部防災管理課「首都直下地震等による東京の被害想定」(平成24年4月18日公表)

④-1 火災焼失被害 冬5時 風速8m | 若林Ⅲ-i

若林まちづくりセンターマップ

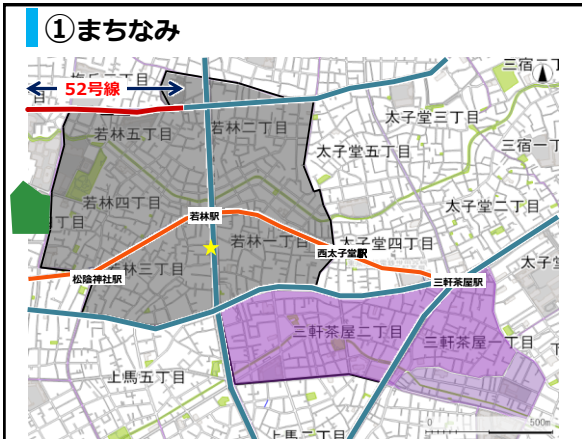


※東京都総務局総合防災部防災管理課「首都直下地震等による東京の被害想定」(平成24年4月18日公表)



2. 管内の概要

- ① まちなみ
- ② 人口等
- ③ 木造建物密集地域
- ④ 区指定:「新たな防火規制」区域
- ⑤ 区指定:「不燃化特区制度」区域
- ⑥ 30世帯以上の集合住宅



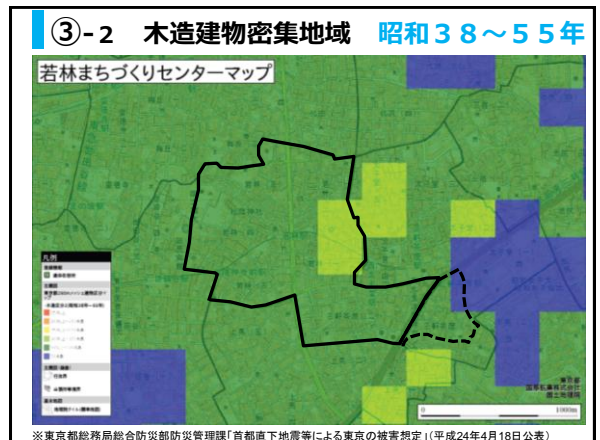
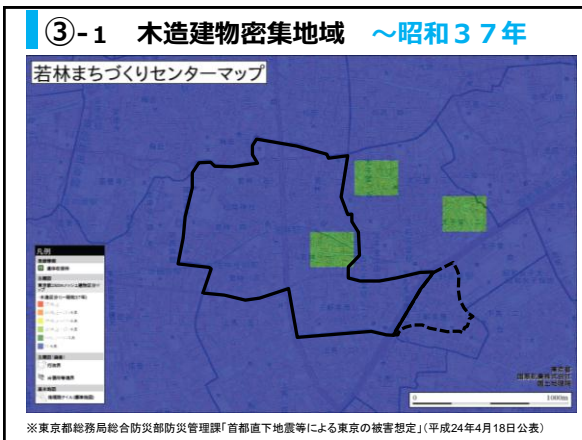
②人口等

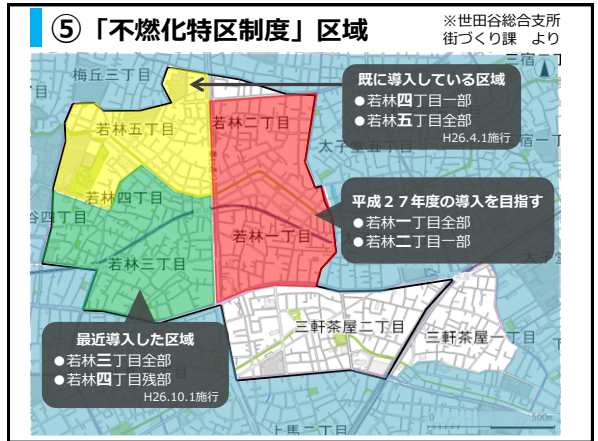
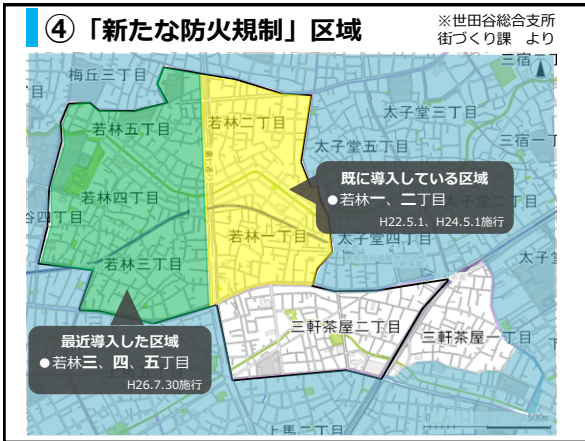
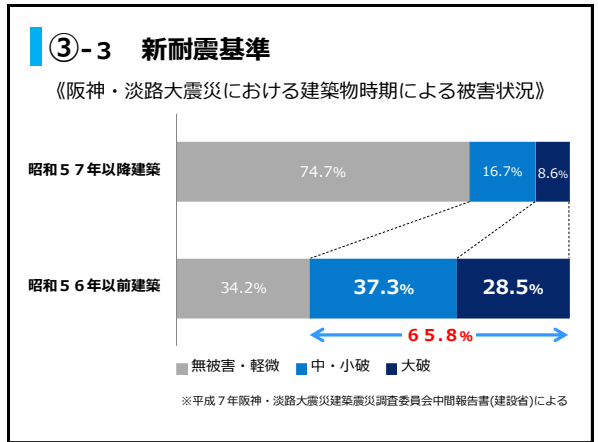
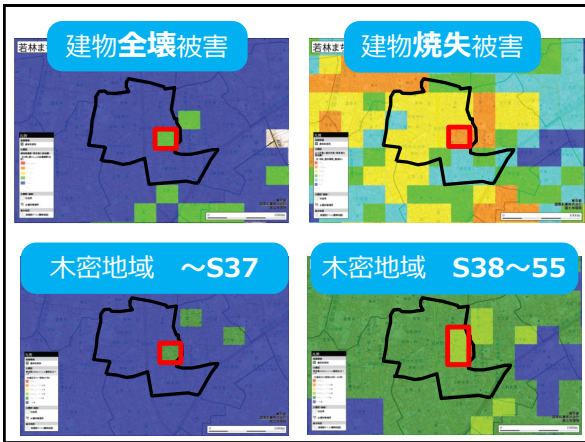
	管内	世田谷区
人口	26,222人	870,063人
若年層数 ^{15~34歳}	7,445人	210,384人
若年層率	28.39%	24.18%
高齢者数	4,777人	170,228人
高齢化率	18.22%	19.57%
世帯数	15,336世帯	453,865世帯
1世帯あたり	1.71人	1.92人
昼夜間人口比 ^{H22}	75.00%	92.67%

<参考>
三軒茶屋1丁目

	人口	高齢化率	世帯数
	4,780人	17.28%	3,189世帯

※出典：統計情報館 平成26年4月1日現在、平成22年度 国勢調査

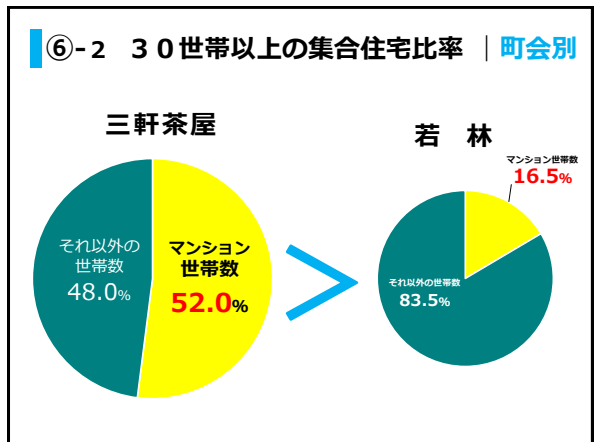




⑥-1 30世帯以上の集合住宅

※平成26年8～9月 職員による現地調査

丁目	世帯数	集合住宅世帯数	集合住宅/世帯数比率
三軒茶屋1丁目	2,205	1,038	47.1%
三軒茶屋2丁目	4,684	2,546	54.4%
若林1丁目	2,613	481	18.4%
若林2丁目	1,935	264	13.6%
若林3丁目	1,990	471	23.7%
若林4丁目	2,281	308	13.5%
若林5丁目	1,833	233	12.7%
合計	17,541	5,341	30.4%
若林まちセン管内	15,336	4,303	28.1%



3. 管内及び周辺の防災関連情報

※世田谷区地域防災計画（平成24年修正） 本編及び資料編 より

- ① 一時集合所
- ② 広域避難場所
- ③ 避難所
- ④ その他

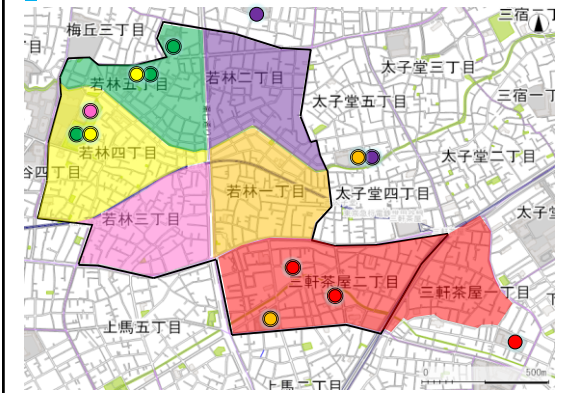
①-1 一時集合所 一覧

危険回避のために一時的に集合して様子を見る場所

町会名	一時集合所	町会名	一時集合所
三軒茶屋町会	中里小学校	若林町会 (3丁目)	若林公園
	三軒茶屋公園	若林町会 (4丁目)	若林公園 (旧)若林中学校
	世田谷丸山公園		
若林町会 (1丁目)	三軒茶屋小学校 太子堂小学校	若林町会 (5丁目)	若林公園 (旧)若林中学校
若林町会 (2丁目)	花見堂小学校 太子堂小学校		若林小学校

※平成25年3月 職員行動マニュアル抜粋

①-2 一時集合所 配置図 | 丁目別



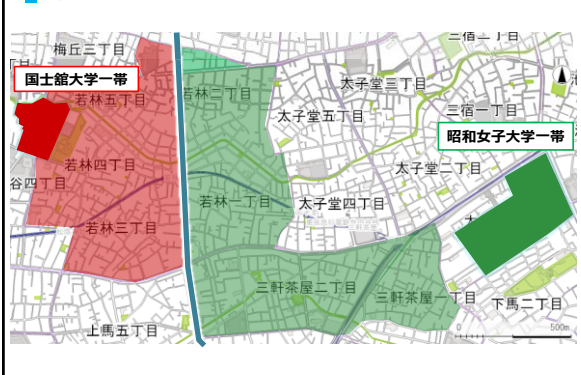
②-1 広域避難場所 一覧

火災延焼などにより自宅、一時集合所が危険な状態になった場合に避難する場所

広域避難場所名	避難数 (万人)	面積 (㎡/人)	丁目	避難距離 (km)
昭和女子大学一帯	5.26	2.13	若林1・2 三軒茶屋1・2	1.4
国士館大学一帯	3.16	1.08	若林3・4・5	0.9

※広域用防災倉庫は両所とも下馬2-26で対応

②-2 広域避難場所 配置図

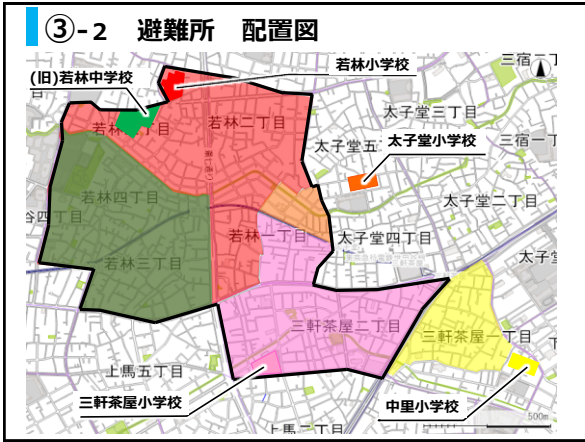


③-1 避難所 (第1順位) 一覧

自宅での居住が困難な時、二次災害を受ける可能性のある時に避難する。

避難所名	対象区域
若林小学校	若林1丁目11～32番 若林2丁目7～41番（6番の一部）、 若林3・4・5丁目全域
(旧)若林中学校	若林3・4丁目全域
三軒茶屋小学校	三軒茶屋2丁目全域、 若林1丁目1～10番
太子堂小学校	若林1丁目33～41番 若林2丁目1～5（6番の一部）
中里小学校	三軒茶屋1丁目8～10番、22～41番 (21番の一部)

※ 本地区の第2順位の避難所は、国士館大学 平成25年4月1日現在



③-3 避難所 備蓄物品

避難所	収容可能人数	ビスケット(箱)	アルファ米(箱)	おかゆ(箱)	調整粉乳(箱)	保存水(箱)	受水槽(m)
若林小学校	1,393	25	32	24	2	29	30
三軒茶屋小学校	1,383	"	"	"	"	"	15
(旧)若林中学校	1,541	"	"	"	"	"	25
太子堂小学校	1,449	"	"	"	"	"	45
中里小学校	1,388	"	"	"	"	"	10

平成25年4月1日現在

④ その他の防災関連情報

No	項目	場所
1	医療救護所	駒沢小学校、代沢小学校、桜小学校
2	二次避難所	藍工房
3	遺体収容所	上馬地区会館
4	給水拠点	駒沢給水所、こどものひろば公園、世田谷区役所
5	帰宅困難者対策施設	太子堂区民センター、上馬地区会館、経堂地区会館
6	防災無線塔	(旧)若林中学校、消防署、まちづくりセンター、三軒茶屋小学校、花見堂小学校、太子堂小学校、中里小学校、駒沢公園、世田谷区役所
7	震災時対策用井戸(民間)	世田谷地域: 410箇所
8	スタンドパイプ	管内10箇所
9	D線ポンプ	管内9箇所
10	防災協定一覧	10自治体(東京23区、城南5区含む)
11	ボランティアマッチングセンター	世田谷総合支所

その他: 防災倉庫、街路消火器、AEDなど

若林地区ビジョン

- 未来を担う若い世代を育み、笑顔がはじけるまちづくり
- 誰もが助け合い、安心安全で心豊かに暮らせるまちづくり
- 互いが寄り添い、支え合う優しいまちづくり

4. 防災アンケート集計結果

※平成26年8～9月調査

- 問7 避難所における共助
- 問8 隣近所の様子確認
- 問9 周囲への助力
- 問10 助け合う仲間の単位

