

都市公園以外の公園・広場一覧














- 1 身近な広場（条例別表に定めたもの）
- 2 身近な広場（規則別表に定めたもの）
- 3 その他（施設を維持管理する広場）

《凡 例》















身近な広場（条例別表に定めたもの）

用地取得方法

- 買：買収
- 寄：寄付受納
- 開：開発行為による帰属
- 整：区画整理による帰属
- 帰：その他の帰属
- 譲：都有地譲受
- 転：区有地転用














- ：国有地借受
- ：都有地借受
- ：民有地借受
- ：道路占用
- ：河川占用
- ：水路占用（旧公共溝渠使用）
- ：水道用地借受
- ：世田谷区土地開発公社用地借受
- ：（独）都市再生機構
- ：区営住宅用地
- ：区施設用地
- ：区街づくり用地
- ：その他の区有地借受

摘要









- ：砂場
- ：健康器具
- ：水道
- ：公衆電話
- ：時計
- ：便所（：車イス用あり）
- ：ベビーベッド
- ：ベビーチェア
- ：オストメイト対応設備
- ：災害用マンホールトイレ
- ：自動体外式除細動器
- ：防火用貯水槽（数字はトン）
- ：太陽エネルギー灯

身近な広場（規則別表に定めたもの）

用地取得方法

- ：区有地（は区有地借受）
- ：国有地借受
- ：都有地借受
- ：民有地借受
- ：道路占用
- ：河川占用
- ：水路占用（旧公共溝渠使用）
- ：水道用地借受
- ：世田谷区土地開発公社用地借受
- ：住宅供給公社用地借受
- ：区画整理公園・広場管理引継
- ：（独）都市再生機構借受

摘要

- ：砂場
- ：健康器具
- ：水道
- ：時計
- ：便所（：車イス用あり）
- ：オストメイト対応設備
- ：防火用貯水槽（数字はトン）

身近な広場

「世田谷区立身近な広場条例」に基づき区が設置しているもの。

身近な広場（条例別表で定めたもの）

官公の土地を無償使用貸借契約により借り、広場を開設しているものが主。恒久性があるものとして都市公園に準じて設置・管理している広場。

身近な広場（規則別表に定めたもの）

民有地などを無償使用貸借契約で借り、開設しているものが主で、恒久性が担保されていない広場。

都市公園以外の公園・広場一覧

- 1 身近な広場（条例別表に定めたもの）

番号	名称	所在	面積[m ²]	開園日	土地取得	摘	要
《世田谷地域》							
1	アメンボ広場	太子堂 2 - 4 - 28	140.02	H7.4.1	街	5	井戸 管理開始 H1.3
2	いけりきた 池尻北広場	池尻 4 - 27 - 16	601.28	S63.3.31	買	WC 100	旧池尻北 児童遊園
3	いけりみは 池尻見晴らし広場	池尻 4 - 22 - 7	852.89	S53.10.2	国		旧池尻四丁目 児童遊園
4	おうじゅ 桜樹広場	桜丘 2 - 22 - 2	678.24	H6.6.15	都		井戸 旧桜樹 児童遊園
5	おおやまどう 大山道児童遊園	弦巻 4 - 32 - 7	350.71	H6.3.31	区住	砂	
6	かみうま 上馬パンダ広場	上馬 4 - 37 - 10	262.00	H7.4.1	区住		
7	かみうま 上馬やまぼうし広場	上馬 1 - 27 - 7	88.20	H13.3.31	転		井戸
8	かみうまいち 上馬1やまもも広場	上馬 1 - 27 - 7	201.43	H14.3.31	街		井戸
9	きょうどう 経堂児童遊園	宮坂 3 - 19 - 7	654.39	S25.3.31	買	砂 WC 40	
10	きょうどうてんそ 経堂天祖広場	経堂 4 - 33 - 2	165.00	S30.3.31	民		旧経堂天祖 児童遊園
11	きょうどうよんちようめ 経堂四丁目児童遊園	経堂 4 - 33 - 9	1,270.84	S45.4.1	買	40	
12	くろまつ広場	太子堂 3 - 6 - 18	70.46	H7.4.1	街		管理開始 S63.3
13	さくらにちようめ 桜二丁目広場	桜 2 - 14 - 9	392.01	H1.11.15	都	砂 100	旧桜第二 児童遊園
14	さくらがおか 桜丘とうかもり稲荷広場	桜丘 2 - 29 - 3	670.82	S26.3.31	民		旧桜丘 児童遊園
15	さくらがおかにちようめ 桜丘二丁目児童遊園	桜丘 2 - 13 - 15	447.74	S54.9.29	譲	砂 健 40	旧桜丘二丁目 児童遊園
16	さくらがおかにちようめ 桜丘二丁目南広場	桜丘 2 - 8 - 32	983.28	H6.3.31	民	砂	
17	さくらがおかさんちようめ 桜丘三丁目児童遊園	桜丘 3 - 10 - 19	649.62	S50.3.31	買	砂 WC 40	
18	しちうまにちようめ 下馬二丁目広場	下馬 2 - 21 - 4	486.76	S59.3.31	買・国	WC 40	旧下馬二丁目 児童遊園
19	せたがやてんそじんじや 世田谷天祖神社広場	世田谷 1 - 23 - 5	1,075.01	S28.9.1	民・買	砂 WC 40	旧世田谷天祖 神社児童遊園
20	せたがやよんのろく 世田谷 4 - 6 広場	世田谷 4 - 6 - 4	123.99	H7.4.1	転	40	
21	せたがやよんのじゅうろく 世田谷 4 - 16 広場	世田谷 4 - 16 - 14	74.05	H7.4.1	街		管理開始 H4.12
22	たいしどう 太子堂カルミア広場	太子堂 2 - 7 - 18	50.00	H7.4.1	転		井戸 旧太子堂 2 - 7 広場
23	たいしどうちゅうがっこうまえ 太子堂中学校前広場	太子堂 3 - 26 - 1	125.89	H15.3.31	転		
24	たいしどうはちまん 太子堂八幡広場	太子堂 5 - 23 - 4	779.87	S28.9.1	民	砂 健 WC	旧太子堂八幡 児童遊園
25	たいしどうのにじゅう 太子堂 2 - 20 広場	太子堂 2 - 20 - 21	358.66	H7.4.1	街		管理開始 H2.12
26	だんだん広場	太子堂 2 - 4 - 8	121.02	H7.4.1	転	40	管理開始 H6.1
27	つるまきくみん 弦巻区民広場	弦巻 5 - 1 - 18	708.97	H9.6.18	民	砂 40	
28	つるまきにちようめ 弦巻二丁目広場	弦巻 2 - 15 - 4	994.03	H2.11.15	区住	砂 健	旧弦巻二丁目 児童遊園
29	てんとうむし広場	太子堂 2 - 2 - 12	216.72	H7.4.1	街	健	管理開始 H2.3
30	にひやくきゅうごうせん 209号線そよご広場	三軒茶屋 1-14-3	46.48	H18.3.31	帰		
31	のざわ 野沢児童遊園	野沢 4 - 22 - 1	623.34	S45.12.10	買	健 TEL 40 40	
32	のざわさんちようめ 野沢三丁目広場	野沢 3 - 39 - 26	282.00	H5.3.31	開・民	砂 40	旧野沢三丁目 児童遊園
33	ふじだな広場	三宿 1 - 26 - 14	109.81	H7.4.1	転	40	管理開始 H4.3
34	みしゆく 三宿イチイ広場	三宿 1 - 9 - 4	133.83	H17.3.31	街		
35	メダカ広場	太子堂 2 - 4 - 5	86.63	H7.4.1	街		管理開始 S61.3

番号	名称	所在	面積[m ²]	開園日	土地取得	摘	要
36	わかばやし 若林きんもくせい広場	若林 4 - 24 - 2	476.24	H8.3.31	転	100	
37	わかばやしよんのじゅうん 若林 4 - 14広場	若林 4 - 14 - 30	78.10	H7.4.1	転	砂	管理開始 H2.3
38	わかばやしよんのじゅうろく 若林 4 - 16広場	若林 4 - 16 - 6	24.32	H7.4.1	転		
小計 世田谷地域		38カ所	15,454.65				
《北沢地域》							
39	うめがおか 梅丘児童遊園	梅丘 1 - 2 - 18	488.50	S55.3.31	買	砂 40 40	
40	おおはらきた 大原北広場	大原 1 - 39 - 12	537.01	H8.6.19	都		
41	おおはらみなみ 大原南広場	大原 1 - 12 - 7	378.40	H2.3.31	区住	砂 健	旧大原 児童遊園
42	きたざわ 北沢えごのき広場	北沢 4 - 10 - 16	161.00	H10.3.31	転		
43	きたざわ 北沢さくら広場	北沢 4 - 23 - 2	192.11	H7.4.1	転		管理開始 S61.11
44	きたざわ 北沢さんきゅう広場	北沢 3 - 9 - 13	337.15	H29.4.1	民	灯	
45	きたざわ 北沢ななかまど広場	北沢 3 - 11 - 17	41.13	H8.3.31	転		
46	きたざわはちまん 北沢八幡児童遊園	代沢 3 - 25 - 3	462.80	S27.11.7	買	砂	井戸
47	きたざわ 北沢やまもも広場	北沢 4 - 24 - 24	471.72	H7.4.1	街		管理開始 S62.3
48	きたざわよんのじゅうさん 北沢 4 - 23広場	北沢 4 - 23 - 7	111.07	H7.4.1	転		管理開始 H4.3
49	きたざわごちょうめ 北沢五丁目児童遊園	北沢 5 - 13 - 3	415.99	S41.6.22	買	TEL WC 40	
50	さくらじょうすいさんちょうめ 桜上水三丁目広場	桜上水 3 - 4 - 4	409.70	S63.3.31	都	40	旧桜上水三丁目 児童遊園
51	あめにわ シモキタ雨庭広場	代沢 5 - 34 - 11	1,321.12	R4.7.31	区・民		
52	しもだいた 下代田児童遊園	代沢 1 - 23 - 9	1,690.81	S26.3.31	都		(児童厚生施設)
53	だいざわくさ おか 代沢草の丘広場	代沢 2 - 27 - 8	685.82	H13.3.31	買	100	井戸
54	だいざわよんちょうめ 代沢四丁目広場	代沢 4 - 18 - 12	209.06	H2.3.31	開・民	40	旧代沢四丁目 児童遊園
55	だいた 代田広場	代田 3 - 18 - 15	513.70	S28.3.31	国	砂	旧代田 児童遊園
56	だいたきた 代田北広場	代田 6 - 11 - 12	520.82	S49.3.31	買	砂 WC	旧代田北 児童遊園
57	だいたふじみこ 代田富士356広場	代田 3 - 56 - 18	641.68	H28.4.1	民		読み・だいたふじ みこひろば
58	だいたみなみ 代田南広場	代田 1 - 23 - 1	358.65	S49.3.31	都	砂	旧代田南 児童遊園
59	つつじ広場	北沢 4 - 26 - 13	354.42	H7.4.1	転		管理開始 S59.4
60	つばき広場	北沢 4 - 29 - 3	76.06	H7.4.1	転	5	管理開始 S61.4
61	べんてん 弁天児童遊園	松原 3 - 22 - 12	750.00	S39.6.1	買	砂 健 TEL WC 40	
62	まつばらろくのじゅう 松原 6 - 10広場	松原 6 - 10 - 10	42.00	H7.4.1	転	5	管理開始 H5.3
63	むかいやま 向山広場	桜上水 3 - 10 - 12	307.02	H4.9.25	区住	健	旧向山 児童遊園
64	もくせい広場	北沢 4 - 26 - 22	373.76	H7.4.1	転		管理開始 H4.3
65	もみじ広場	北沢 4 - 24 - 16	163.99	H7.4.1	街		管理開始 S61.3
66	ろくしょじんしゃ 六所神社広場	赤堤 2 - 25 - 2	330.00	S29.9.16	民		旧六所神社 児童遊園
小計 北沢地域		28カ所	12,345.49				

番号	名称	所在	面積[m ²]	開園日	土地取得	摘	要	
99	そしがや 祖師谷ぞうさん広場	祖師谷4 - 28 - 19	738.07	H6.11.11	都	砂 砂 砂 WC 100	管理開始 (旧祖師谷ぞうさん H4.3 広場児童遊園)	
100	そしがやよんちようめ 祖師谷四丁目広場	祖師谷4 - 22 - 17	503.92	H4.9.25	民	砂 砂 砂		
101	ちとせだいいちちようめ 千歳台一丁目広場	千歳台1 - 36 - 8	369.75	H1.11.15	区住	砂 砂 40		
102	にしきょうどう 西経堂児童遊園	船橋3 - 25 - 13	1,722.90	S54.3.31	団	砂 砂		
103	にしきょうどうだいに 西経堂第2児童遊園	船橋5 - 17 - 1	1,128.22	S54.3.31	団	砂 WC 砂	井戸	
104	のがわりよくち 野川緑地広場	成城4 - 29 - 1	9,970.71	H15.7.1	整	AED	流れ 井戸	
105	ひがしやまの 東山野広場	砧1 - 11 - 13	1,797.76	H1.11.15	都	砂 砂 砂	(旧東山野 児童遊園)	
106	ふなばし 船橋広場	船橋4 - 40 - 17	389.30	S27.10.1	民	砂 砂	(旧船橋 児童遊園)	
107	ふなばし 船橋一丁目広場	船橋1 - 4 - 21	1,261.43	S50.3.31	国・転	砂 砂		
108	やっちゃば広場	大蔵1 - 4 - 33	1,397.94	H14.7.1	都	灯		
109	よしねひがし 葎根東広場	船橋5 - 20 - 22	54.63	H8.6.19	転	灯		
小計 砧地域		24カ所	69,008.09					
《烏山地域》								
110	かすや 粕谷やまぼうし広場	粕谷2 - 6 - 31	359.52	H7.6.21	開・民			
111	かみきたざわ 上北沢きんもくせい広場	上北沢5 - 48 - 10	817.22	H2.3.31	都	健 砂 砂 砂	井戸 (旧上北沢五丁目 第二児童遊園)	
112	かみきたざわ 上北沢さくら広場	上北沢5 - 47 - 2	444.00	H2.3.31	都	砂 砂	(旧上北沢五丁目 児童遊園)	
113	かみきたざわ 上北沢やのかみ広場	上北沢5 - 15 - 17	300.00	S55.9.30	区住	健 砂 40	(旧上北沢北 児童遊園)	
114	かみそしがや 上祖師谷広場	上祖師谷1 - 24 - 12	682.43	H2.6.20	区住	砂 砂 砂 100	(旧上祖師谷 児童遊園)	
115	からすやましちゆく 烏山下宿広場	南烏山3 - 24 - 1	858.60	H7.11.15	民			
116	からすやまなかじゆく 烏山中宿広場	南烏山4 - 13 - 18	423.80	H7.9.27	都	砂		
117	きたからすやま 北烏山くすのき広場	北烏山3 - 11 - 3	744.30	S39.6.1	都	砂 砂	(旧烏山北 児童遊園)	
118	きたからすやま 北烏山一丁目広場	北烏山1 - 39 - 8	504.97	S59.3.31	都	砂 砂	(旧北烏山一丁目 児童遊園)	
119	しもほんじゆくみなみ 下本宿南広場	北烏山5 - 19 - 17	300.00	H4.3.31	民	砂	(旧北烏山五丁目 児童遊園)	
120	せんだやま 千駄山広場	北烏山1 - 5 - 3	541.43	H2.3.31	区住	砂 砂	(旧千駄山 児童遊園)	
121	はちまんやま 八幡山きすげ広場	八幡山1 - 25 - 1	220.00	H8.12.6	開・民			
122	はちまんやま 八幡山こぶし広場	八幡山3 - 32 - 25	427.25	H2.6.20	区住	井戸 40	(旧八幡山三丁目 児童遊園)	
123	はちまんやま 八幡山はなもも広場	八幡山1 - 13 - 5	436.12	S59.3.31	区住	砂 健 砂 100	(旧八幡山一丁目 児童遊園)	
124	ひがしだい 東台広場	上祖師谷1 - 13 - 9	736.68	H2.6.20	都	砂 砂 砂	(旧東台 児童遊園)	
125	みなみからすやま 南烏山りんれい広場	南烏山4 - 21 - 2	2,656.75	S51.3.31	都	砂 健 砂 砂 WC 40	(旧南烏山四丁目 児童遊園)	
126	みなみからすやま 南烏山六丁目広場	南烏山6 - 32 - 9	298.75	H3.3.31	都	砂 砂	(旧南烏山六丁目 児童遊園)	
小計 烏山地域		17カ所	10,751.82					
合計 全区		126カ所	129,452.91					

- 2 身近な広場（規則別表に定めたもの）

番号	名称	所在	面積[m ²]	開園日	土地取得	摘	要
《世田谷地域》							
1	経堂四丁目さくら広場	経堂 4 - 7 - 10	40.77	H30.4.1	社		
2	さくらがおかのうぎょう 桜丘農業広場	桜丘 4 - 19 - 10	3,265.70	R4.7.29	公		
3	さくらがおかのさんじゅうろく 桜丘 5 - 36 遊び場	桜丘 5 - 36 - 11	1,382.00	H7.4.1	民	健	開設 S 47.6
4	さんげんぢやにのにじゅうなな 三軒茶屋 2 - 27 遊び場	三軒茶屋 2-27-3	781.32	H7.4.1	民		開設 S 63.1
5	たいしどう 太子堂サクラ通り広場	太子堂 2 - 6 - 34	244.62	H13.3.31	街		
6	たいしどうにのに 太子堂 2 - 2 遊び場	太子堂 2 - 2 - 6	246.74	H7.4.1	区	10 10	公園用地 開設 S 58.3
7	たいしどうにのじゅういち 太子堂 2 - 11 遊び場	太子堂 2 - 11 - 7	1,059.63	H7.4.1	区	砂 100	井戸 街づくり用地 開設 S 57.3
8	たいしどうごのさんじゅうさん 太子堂 5 - 33 遊び場	太子堂 5 - 33 - 12	306.04	H7.4.1	民	砂	開設 S 54.7
9	つるまきのにいち 弦巻 2 - 1 遊び場	弦巻 2 - 1 - 5	631.03	H7.4.1	施 溝	健 100	施設用地 開設 H 6.1
10	つるまきよんのじゅう 弦巻 4 - 10 遊び場	弦巻 4 - 10 - 13	530.10	H7.4.1	民		開設 S 61.11
11	つるまきごのいち 弦巻 5 - 1 広場	弦巻 5 - 1 - 1	32.30	H14.3.31	民		
12	みやさかさんのさんじゅう 宮坂 3 - 30 遊び場	宮坂 3 - 30 - 1	121.23	H7.4.1	民		開設 S 49.3
小計 世田谷地域		12カ所	8,641.48				
《北沢地域》							
13	あかつみさんのにじゅうさん 赤堤 3 - 23 遊び場	赤堤 3 - 23 - 14	209.52	H7.4.1	民	砂 40	開設 H 4.10
14	うめがおかにのにじゅうきゅう 梅丘 2 - 29 遊び場	梅丘 2 - 29 - 3	99.17	H7.4.1	民		開設 S 48.9
15	おおほらにのさんじゅういち 大原 2 - 31 遊び場	大原 2 - 31 - 14	999.70	H7.4.1	水	砂 100 WC	開設 S 61.8
16	シモキタのはら広場	北沢 2 - 22 番先	382.54	R4.4.1	民		
17	きたざわいちのさんじゅういち 北沢 1 - 31 遊び場	北沢 1 - 31 - 10	376.25	H7.4.1	区	砂 40	公園用地 開設 S 58.10
18	きたざわよんのにじゅうろく 北沢 4 - 26 遊び場	北沢 4 - 26 - 27	383.52	H7.4.1	区	40	公園用地 開設 S 60.9
19	ごうとくじひがしつじ 豪徳寺東辻広場	梅丘 2 - 4 - 4	36.85	H14.11.1	民		
20	さくらじょうすいいちのいち 桜上水 1 - 1 遊び場	桜上水 1 - 1 - 9	244.76	H7.4.1	区・民		開設 S 55.1
21	だいたにのじゅうよん 代田 2 - 14 遊び場	代田 2 - 14 - 8	244.76	H7.4.1	区	健 40	公園用地 開設 S 56.4
22	はなみどう 花見堂広場	代田 1 - 13 - 14	826.00	R3.12.22	区		旧花見堂小学校
23	まもりやま 守山広場	代田 6 - 21 - 5	1,523.00	H31.3.25	区		
小計 北沢地域		11カ所	5,326.07				
《玉川地域》							
24	かみようがびょうほ 上用賀苗圃	上用賀 2 - 4	881.00	R3.4.1	民		
25	かみようがさんのほち 上用賀 3 - 8 遊び場	上用賀 3 - 8 - 4	609.08	H7.4.1	都		開設 H 3.6
26	こまさわよんのさんじゅうさん 駒沢 4 - 33 遊び場	駒沢 4 - 33 - 4	495.86	H7.4.1	民		開設 S 50.7
27	しんまちにのにじゅうご 新町 2 - 25 遊び場	新町 2 - 25 - 3	2,257.00	H7.4.1	寄		開設 S 57.3
28	せな にちようめ 瀬田二丁目広場	瀬田 2 - 32 先	559.94	H29.4.1	道	砂	
29	たまがわいつちようめかせん 玉川一丁目河川広場	玉川 1 - 7 先	1,957.70	H23.4.1	河		
30	たまづつみにのさん 玉堤 2 - 3 遊び場	玉堤 2 - 3 - 21	752.00	H7.4.1	民	砂	開設 S 58.1
31	とどろきにのさんじゅういち 等々力 2 - 31 遊び場	等々力 2 - 31 - 5	395.90	H7.4.1	道	砂 健 40	開設 S 52.2
32	なかもちだいさんびょうほ 中町第三苗圃	中町 2 - 25	1,030.00	R3.4.1	民		
33	ふかさわろくのきゅう 深沢 6 - 9 遊び場	深沢 6 - 9 - 16	452.22	H7.4.1	民		開設 S 59.1

番号	名称	所在	面積[m ²]	開園日	土地取得	摘	要
34	ふかさわなののじゅうよん 深沢7-14遊び場	深沢7-14-10	1,104.00	H7.4.1	民	健 馬 WC	開設 H1.3
35	ふたこたまがわにしちく 二子玉川西地区ふれあい広場	玉川3-24-16先	2,031.81	H17.3.31	国	健 馬 馬	
小計 玉川地域		12力所	12,526.51				
《砧地域》							
36	うなねだいいちびょうほ 宇奈根第一苗圃	宇奈根1-28	1,312.00	R3.4.1	区		
37	うなねいちのきゅう 宇奈根1-9遊び場	宇奈根1-9-9	547.96	H7.4.1	民	砂	開設 S42.10
38	うなねいちのにじゅうに 宇奈根1-22遊び場	宇奈根1-22-23	350.00	H7.4.1	河	砂	開設 H1.12
39	おおくらびょうほ 大蔵苗圃	大蔵5-19	903.55	R3.4.1	民		
40	おおくらろくご 大蔵6-5遊び場	大蔵6-5-24	137.87	H7.4.1	民		開設 S49.5
41	かまたいちのろく 鎌田1-6遊び場	鎌田1-6-1	793.02	H7.4.1	区	馬 馬 WC 40	道路代替地 開設 H5.2
42	きたみだいきんびょうほ 喜多見第三苗圃	喜多見9-14	2,366.29	R4.4.1	民		
43	きたみいちのよん 喜多見1-4遊び場	喜多見1-4-10	2,483.23	H8.2.1	整	100	公園用地
44	きたみごのにじゅういち 喜多見5-21遊び場	喜多見5-21-18	6,000.39	H7.4.1	民	砂	開設 S61.7
45	せいじょういちのにじゅうさん 成城1-23広場	成城1-23-10	340.99	H23.4.1	民		
46	そしがやろくちようめ 祖師谷六丁目広場	祖師谷6-33-4	1,229.00	H9.3.31	区	砂 馬 馬	公園用地
47	ふなばしよんのさん 船橋4-3広場	船橋4-3-1	550.90	R2.3.31	道	馬	
48	ふれあい遊歩道 ゆうほどう	祖師谷2-5-3	1,448.72	H7.4.1	社		管理開始 H5.10
小計 砧地域		13力所	18,463.92				
《烏山地域》							
49	かみそしがやにのさんじゅうはち 上祖師谷2-38広場	上祖師谷2-38-26	69.52	R4.3.31	区		
50	きたからすやまいちのさんじゅう 北烏山1-30広場	北烏山1-30-14	182.33	H7.4.1	区	5	公園用地 開設 S61.4
51	きたからすやまさんこうした 北烏山3高架下遊び場	北烏山3-23-6先	2,040.09	H7.4.1	道		中日本高速道路(株) ・東京都 開設 S59.3
52	きたからすやまなちようめ 北烏山七丁目広場	北烏山7-10-19	295.63	H13.10.1	区	馬	公園用地
53	きたからすやまはちちようめ 北烏山八丁目広場	北烏山8-5-15	1,428.33	H9.2.1	区	TEL	公園用地
54	しょうぐんいけ 將軍池広場	上北沢2-1-11	5,030.04	H23.4.1	都	健 馬 馬 馬 馬 馬	井戸
55	きゅうでん 給田ぞうのはな広場	給田2-15-1	1,176.99	H20.4.1	民・溝	TEL	
56	はちまんやま 八幡山はらっぱ広場	八幡山3-40-21	4,008.00	H7.4.1	都	健 馬 馬	開設 S60.9
57	まつざわ 松沢けやき広場	上北沢2-1-12	828.39	H23.4.1	都	馬	壁泉
58	みなみからすやまいちのいち 南烏山1-1遊び場	南烏山1-1-27	951.35	H7.4.1	都		開設 S55.9
小計 烏山地域		10力所	16,010.67				
合計 全区		58力所	60,968.65				

- 3 その他（施設を維持管理する広場）

番号	所 在	面積 [m ²]	管理開始	土地所管	備考
1	狛江市東野川 4 - 30の一部	2,774.32	H 15.4	狛江市	(東野川広場)
合計	1カ所	2,774.32			

道路河川残地整備による広場

番号	所 在	面積 [m ²]	管理開始	道路 / 河川	備考
1	桜丘 3 - 37	16.70	S 59.10	道路敷	
合計	1カ所	16.70			

- 4 市民緑地

番号	名称	所在	面積 [m ²]	契約開始年月日
《世田谷地域》				
1	つるまきよんちようめまつのきすずき 弦巻四丁目松の木鈴木市民緑地	弦巻4-22-2	1,168.43	R4.10.4
小計 世田谷地域		1カ所	1,168.43	
《北沢地域》				
2	おおはらいちちようめやなぎさわのもり 大原一丁目柳澤の杜市民緑地	大原1-26-1	1,259.25	H25.2.21
3	まつばらいちちようめにししょうかのかめてい 松原一丁目章館亀井邸市民緑地	松原1-31-6	300.48	R1.12.26
小計 北沢地域		2カ所	1,559.73	
《玉川地域》				
4	さくらしんまちにちようめ 桜新町二丁目ウレシパモシリ市民緑地	桜新町2-16	1,156.67	H21.11.2
5	とどろきなちちようめ 等々力七丁目うえきば市民緑地	等々力7-23	500.00	H22.4.30
6	かみようがごちちようめ 上用賀五丁目いらか道市民緑地	上用賀5-12	1,146.44	H23.5.20
7	たまがわだいにちちようめごころさま 玉川台二丁目五郎様の森市民緑地	玉川台2-30-1	617.08	H28.2.12
小計 玉川地域		4カ所	3,420.19	
《砧地域》				
8	せいじょうさんちちようめ 成城三丁目なかなだの坂市民緑地	成城3-9-3	446.73	H11.6.16
9	せいじょうさんちちようめ 成城三丁目こもれびの庭市民緑地	成城3-6-20	465.00	H15.12.1
10	せいじょうさんちちようめはけのはやし 成城三丁目産の林市民緑地	成城3-10	598.00	H20.3.18
11	せいじょうよんちちようめはつめいのもり 成城四丁目発明の杜市民緑地	成城4-19-10	1,617.38	H25.7.31
小計 砧地域		4カ所	3,127.11	
《烏山地域》				
12	きたからすやまきゆうちちようめやしきりん 北烏山九丁目屋敷林市民緑地	北烏山9-1-38	2,491.70	H10.4.13
13	きたからすやまよんちちようめばやし 北烏山四丁目梅林市民緑地	北烏山4-43	1,939.00	H24.2.2
14	かみそしがや ごちちようめ はな き 上祖師谷五丁目花の木市民緑地	上祖師谷5-9-2	382.76	H30.12.1
15	かすやにちちようめ もとはしげ ちくりん 粕谷二丁目本橋家の竹林市民緑地	粕谷2-11-32	814.00	H30.12.14
小計 烏山地域		4カ所	5,627.46	
合計 全 区		15カ所	14,902.92	

(注) 市民緑地... 都市緑地法に基づく制度で、土地等の所有者と、市区町村長が指定した「緑地保全・緑化推進法人」が緑地を区民へ公開する契約を締結することにより、土地所有者の方が当該緑地を区民へ公開することを支援・促進し、緑の保全を推進する制度です。

【参 考】

世田谷百景 (公園関係)

世田谷公園
松陰神社と若林公園
蛇崩川緑道
世田谷城趾公園
梅と桜の羽根木公園
北沢川緑道桜並木と代沢の桜祭り
北沢川緑道ユリの木公園
上野毛自然公園
駒沢オリンピック公園
駒沢緑泉公園

玉川野毛町公園
等々力渓谷と等々力不動
兵庫島
桜並木の呑川と緑道
大蔵の総合運動場
岡本民家園とその周辺
砧ファミリーパーク
船橋の希望丘公園
祖師谷つりがね池公園
蘆花公園と粕谷八幡一帯
《S59年 / 都市デザイン室》

地域風景資産 (公園関係)

第1回選定

代沢せせらぎ公園と北沢川緑道
松林と大櫓のある世田谷新町公園
呑川親水公園
静嘉堂緑地の自然林

成城三丁目緑地
つりがね池と樹林
蘆花恒春園花の丘
松葉公園 (北鳥山 2 - 9)
《H14年 / 都市環境課》

第2回選定

羽根木公園にある羽根木プレーパーク
(豊かな緑の中で遊ぶ子どもたち)
三宿の森緑地
大ケヤキのある円泉ヶ丘公園
太子堂八幡神社と森(太子堂八幡広場)
四季の移ろいに心ときめく安らぎの道
「桜並木と呑川緑道公園」
歩いて楽しい北沢川緑道(豪徳寺一丁目)

長島大榎公園界隅の緑
水辺の自然とふれあえる蘆花恒春園
「みんなのとんぼ池」 「やごの楽校」
祖師谷公園
喜多見5 - 21遊び場の竹山緑地
喜多見ふれあい広場から見た
「野川と国分寺崖線の纏まった緑」
成城三丁目の国分寺崖線の樹林(成城三丁目緑地)
《H20年 / 地域整備課》

第3回選定

せせらぎと絵陶板のある烏山川緑道
鷺草伝説ゆかりの奥沢城趾のある風景
(鷺草園)
旧小坂家別邸と崖線庭園
(瀬田四丁目旧小坂緑地)

水辺のある能勢公園
石井戸(大蔵)の愛宕山
(大蔵運動公園の一部)
文豪の住まいと雑木林のある蘆花恒春園
《H26年 / 都市デザイン課》

名木百選 (公園関係)

- 1 メタセコイア [経堂大橋公園]
- 2 クロガネモチ [桜丘すみれば自然庭園]
- 3 クロマツ(群) [若林公園]
- 4 スダジイ(群) [若林公園]
- 5 モミジバフウ(並木) [赤松公園]
- 6 アカマツ [赤松ぼっくり庭園緑地]
- 7 ウラジロガシ [桜上水1-1遊び場]
- 8 ウメ(群) [羽根木公園]
- 9 ソメイヨシノ(並木) [羽根木公園]
- 10 アカマツ [桜新町一丁目緑地]
- 11 ケヤキ [瀬田二丁目けやき公園]
- 12 エノキ [玉川野毛町公園]
- 13 クロガネモチ [等々力渓谷公園]
- 14 コブシ [都立駒沢オリンピック公園]
- 15 ダイオウショウ [深沢二丁目緑地]
- 16 オウゴンチャボヒバ [大蔵運動公園]
- 17 アメリカスズカケノキ [都立砧公園]
- 18 エノキ [都立砧公園]
- 19 クヌギ [都立砧公園(世田谷美術館)]
- 20 シダレヤナギ [都立砧公園]
- 21 シマサルスベリ(群) [都立砧公園]
- 22 ソメイヨシノ(群) [都立砧公園]
- 23 トチノキ [都立砧公園]
- 24 ハクウンボク [都立砧公園]
- 25 ヒトツバタゴ [都立砧公園]
- 26 ヒマラヤスギ [都立砧公園]
- 27 ムクノキ(群) [都立砧公園]
- 28 メグスリノキ [都立砧公園]
- 29 カロリナボブラ [都立祖師谷公園]
- 30 コナラ [都立祖師谷公園]
- 31 サクラ(並木) [都立祖師谷公園]
- 32 コナラ・クヌギ(雑木群) [都立蘆花恒春園]
《R2年 / みどり政策課》