

都市公園一覽

- 1 基幹公園及び特殊公園
- 2 都市林
- 3 都市緑地
- 4 緑道
- 5 都立の都市公園

《凡 例》










種類

- ぼ : ぼけっと公園
- 街 : 街区公園
- 近 : 近隣公園
- 地 : 地区公園
- 総 : 総合公園
- 運 : 運動公園
- 風 : 風致公園
- 歴 : 歴史公園
- 農 : 農業公園
- 都林 : 都市林
- 都緑 : 都市緑地
- 緑道 : 緑道

都市計画

- : 有
- × : 無

摘要

-  : 砂場
-  : 健康器具
-  : 水道
- TEL : 公衆電話
-  : 時計
- WC : 便所 ( : 車イス用あり)
-  : ベビーベッド
-  : ベビーチェア
-  : オストメイト対応設備
-  : 災害用マンホールトイレ
- AED : 自動体外式除細動器
- 100 : 防火用貯水槽 (数字はトン)
- 灯 : 太陽エネルギー灯

用地取得方法

- 買 : 買収
- 寄 : 寄付受納
- 開 : 開発行為による帰属
- 整 : 区画整理による帰属
- 国譲 : 国有地譲受
- 都譲 : 都有地譲受
- 換 : 交換
- 転 : 区有地転用
- 公 : 公社取得
- 国 : 国有地借受
- 都 : 都有地借受
- 民 : 民有地借受
- 借 : 借地公園 (民有地借受)
- 道 : 道路占用
- 河 : 河川占用
- 溝 : 水路占用 (旧公共溝渠使用)
- 水 : 水道用地借受
- 下 : 下水道用地借受
- 団 : (独) 都市再生機構
- 社 : 住宅供給公社用地借受
- 整 : 区画整理公園管理引継
- 区住 : 区営住宅用地

II 都市公園一覽

II-1 基幹公園及び特殊公園

番号	種類	名称	所在	面積 [㎡]	開園日	用地取得方法	都計
《世田谷地域》							
1	ぼ	あわしまどお 淡島通り公園	池尻4-29-18	266.89	S54.12.1	寄	×
2	街	いはいじりみかみ 池尻南公園	池尻3-21-4	760.33	H9.12.4	都譲・換	×
3	街	いはいじりみかみ 池尻三丁目公園	池尻3-27-21	4,160.79	S56.3.31	買	×
4	街	いはいほけ 石仏公園	経堂3-6-5	1,959.56	S35.7.5	都譲	○
5	ぼ	かえるひろば公園	太子堂2-33-2	70.12	H7.11.15	買	×
6	ぼ	かどっこひろば公園	太子堂2-20-8	46.28	H7.11.15	転	×
7	街	かみうま 上馬公園	上馬1-10-18	770.08	S47.12.1	買	○
8	街	かみうまきた 上馬北公園	上馬2-30-9	906.84	S48.3.31	換	○
9	ぼ	かみうま 上馬ときわ公園	上馬5-29-2	454.08	H10.12.7	買	×
10	街	かみうまひがし 上馬東公園	上馬2-10-2	868.85	S31.4.9	換	○
11	ぼ	かみうまにちようめ 上馬二丁目公園	上馬2-26-13	282.36	S54.12.1	寄	×
12	街	かみうまさんちようめ 上馬四丁目公園	上馬4-35-4	1,085.15	S53.3.31	買	×
13	街	きようどうおおほし 経堂大橋公園	経堂1-4-13	879.96	S37.6.30	都譲・換	○
14	ぼ	きようどう 経堂げやき公園	経堂3-22-2	397.37	H21.12.8	買	×
15	街	くぬぎ公園	世田谷4-17-14	1,128.35	S57.3.31	買	×
16	街	こいずみ 小泉公園	駒沢2-42-1	5,289.40	S17.4.28	譲	○
17	近	こどものひろば公園	下馬2-31-4	19,239.24	S48.10.1	園・買	○
18	ぼ	こがしひろば公園	太子堂3-8-4	86.89	H7.11.15	転	×
19	街	こまきわいつちようめ 駒沢一丁目公園	駒沢1-2-40	620.00	H3.6.21	開	×
20	街	こまきわいつちようめにし 駒沢一丁目西公園	駒沢1-22-18	515.97	H10.6.18	開	×
21	街	こまつなぎ 駒籠公園	下馬4-28-3	2,183.55	S13.4.29	都譲	○
22	街	こまつなぎ 駒籠公園	上馬5-34-13	1,728.54	S13.4.29	譲・買	○
23	街	くらら 桜公園	桜2-7-3	667.90	H8.12.6	買	×
24	街	くらら 桜みんなの公園	桜2-3-4	1,416.37	H17.3.31	転	×
25	ぼ	くららいつちようめ 桜一丁目公園	桜1-30-6	222.67	S55.3.31	都譲	×
26	ぼ	くららさんちようめ 桜三丁目公園	桜3-9-5	287.24	H13.3.31	転	×
27	ぼ	くららがおか 桜丘きたつばら公園	桜丘4-24-40	254.58	H12.7.1	開	×
28	街	くららがおか 桜丘こがし公園	桜丘3-19-8	827.00	H10.12.7	買	×
29	ぼ	くららおおかみなみ 桜丘南公園	桜丘3-4-8	364.54	H10.12.7	都譲	×
30	ぼ	くららおおか 桜丘まもも公園	桜丘2-8-39	348.12	H6.3.31	開	×
31	ぼ	くららおおかさんちようめ 桜丘四丁目公園	桜丘4-19-41	128.25	H1.9.27	開	×
32	街	くららおおかごちようめ 桜丘五丁目公園	桜丘5-28-24	1,187.35	H5.3.31	買	×
33	街	さんげんぢやや 三軒茶屋公園	三軒茶屋2-27-8	586.17	S47.7.1	換	○
34	ぼ	さんげんぢややにちようめ 三軒茶屋二丁目公園	三軒茶屋2-10-20	354.32	S62.3.31	買	×
35	街	したのやばし公園	太子堂3-1-30	733.51	H9.12.4	買・都譲	×
36	街	しもつま 下馬公園	下馬6-42-1	1,537.29	S28.4.1	都譲	○
37	ぼ	しもつま 下馬すずかけ公園	下馬2-29-8	249.24	H21.4.1	買	○
38	近	しもつまちゆうおう 下馬中央公園	下馬4-1-1	11,410.14	S62.3.31	買・園	○
39	ぼ	しもつまごちようめこうしん 下馬五丁目庚申公園	下馬5-25-1	68.54	R4.3.31	寄	×

摘	要	告示(年月日番号)	番号
旧池尻北小緑地	砂 40	H9.12.4	#301 1
旧池尻児童遊園 (S42.6.1開園)	健 40	H24.4.12	#316 2
球戯広場	砂 100	S56.3.31	#40 3
S52.2.29移管。噴水、流れ、井戸	砂 100 100	H18.2.9	#85 4
旧カエル広場 (管理開始S63.3)	40	H7.11.15	#310 5
旧かどっこ広場 (管理開始H1.3)	40	H7.11.15	#311 6
	砂 40	H19.3.31	#236 7
	砂 健 40	S51.11.20	#119 8
旧上馬児童遊園 (S44.3.26開園)	砂 40	H10.12.7	#347 9
S31.4.9移管	健 40	S51.11.20	#119 10
旧上馬北小緑地	40	H8.12.6	#302 11
	砂 40 40	S53.3.31	#44 12
S37.3.1移管	砂 40	S51.11.20	#119 13
旧経堂第2児童遊園 (S43.2.1開園)	砂 健 100	H21.12.8	#786 14
	100	H5.3.31	#72 15
S25.10.1移管。流れ、球戯広場	砂 健 100 20	S51.11.20	#119 16
少年野球場、噴水、流れ、災対用応急給水施設、区立下馬図書館、池、井戸	砂 健 100 20 灯	H24.3.30	#304 17
旧こがし広場 (管理開始S63.3)	40	H7.11.15	#312 18
	40	H3.6.21	#130 19
	40	H10.6.18	#216 20
S25.10.1移管	砂 健 100 40	S51.11.20	#119 21
S25.10.1移管 (1,599.76㎡)	砂 健 100 40	S51.11.20	#137 22
旧桜第二児童遊園 (S43.2.1開園)	砂 健 100	H8.12.6	#301 23
旧桜2-3遊び場 (H7.4.1開園S44.1開設)、井戸、日時計、タイムカプセル	40	H18.6.16	#506 24
旧桜小緑地	砂 100	H8.12.6	#302 25
旧桜3-9遊び場 (H7.4.1開園)	40	H13.3.30	#173 26
	40	H12.6.30	#317 27
旧桜丘3-19遊び場 (S57.4.1開園)、井戸	健 100 灯	H10.12.7	#347 28
旧桜丘南児童遊園 (S57.12.1開園)	40	H10.12.7	#347 29
旧桜丘二丁目小緑地	40	H10.12.7	#348 30
旧桜丘四丁目小緑地	40	H10.12.7	#348 31
	砂 100	H5.3.31	#67 32
	砂 健 40	S51.11.20	#119 33
旧三軒茶屋二丁目小緑地	砂 40	H9.12.4	#301 34
旧太子堂児童遊園 (S41.3.1開園)	砂 100	H9.12.4	#300 35
S28.4.1移管	砂 100	S51.11.20	#119 36
旧下馬2-29遊び場 (H7.4.1開園)	40	H21.4.1	#253 37
H28 拡張 (5,251.46㎡)	砂 健 100 灯	H28.3.31	#221 38
井戸	40	R4.3.7	#166 39

II 都市公園一覽

番号	種類	名称	所在	面積 [㎡]	開園日	用地取得方法	都計
80	街	やました山下公園	宮坂2-24-14	1,574.25	S30.10.1	都譲	○
81	街	やましたに山下西公園	宮坂3-34-7	1,143.41	S30.10.1	都譲	○
82	近	わかばやし若林公園	若林4-34-2	14,921.19	S37.6.30	譲・買・開	○
83	ぼ	わかばやし若林あじさい公園	若林4-16-28	100.88	H22.4.1	転	×
84	ぼ	わかばやし若林こども公園	若林4-41-13	370.83	H8.12.6	都譲	×
85	ぼ	わかばやし若林このてがしわ公園	若林4-21-7	127.40	H8.12.6	転	×
86	ぼ	わかばやし若林ぞうさん公園	若林3-11-6	198.35	H8.12.6	転	×
87	ぼ	わかばやし若林なつばき公園	若林3-17-2	85.95	H8.12.6	転	×
88	ぼ	わかばやし若林ふれあいひろば公園	若林1-32-1	298.66	H17.3.31	買	×
89	街	わかばやし若林もみじ公園	若林4-29-23	884.83	H27.3.31	転	×
90	ぼ	わかばやしいつちようめ若林一丁目公園	若林1-18-8	109.28	H5.3.31	開	×
91	ぼ	わかばやしごちようめ若林五丁目公園	若林5-24-8	270.54	S62.3.31	寄	×
92	ぼ	わかばやしごちようめどりこ若林五丁目緑と子ども公園	若林5-28-6	193.11	H20.4.1	転	×

小計 世田谷地域 92 カ所 197,098.41

《北沢地域》							
93	街	あおぞら公園	北沢4-26-8	810.60	H12.9.22	転	×
94	街	あかづつみ赤堤げやき公園	赤堤5-22-10	1,044.87	H10.12.7	買	×
95	ぼ	あかづつみいつちようめ赤堤一丁目みんなの公園	赤堤1-3-4	139.16	H28.3.31	転	×
96	街	あかばね赤羽根公園	松原5-30-23	753.63	S48.3.31	買	×
97	街	あかまつ赤松公園	赤堤4-10-1	6,921.34	S16.3.8	都譲	○
98	ぼ	あわしまがわ淡島阿川公園	代沢3-12-7	367.24	H27.3.31	寄	×
99	ぼ	いっばんまつ一本松公園	北沢3-24-5	396.55	H11.3.31	転	×
100	ぼ	うめがわか梅丘北公園	梅丘1-40-6	304.31	H8.12.6	都譲	×
101	ぼ	うめがわか梅丘とちのき公園	梅丘3-7-1	144.50	H10.12.7	転	×
102	ぼ	うめがわか梅丘やまぼうし公園	梅丘2-6-1	248.09	H10.12.7	転	×
103	ぼ	うめとびあ公園	松原6-37-13	481.18	R2.3.31	開	×
104	ぼ	おおきんや大山谷公園	北沢5-42-13	74.88	H11.7.1	転	×
105	街	おおほらこーごー大原GOGO公園	大原1-55-6	1,180.66	H13.12.15	転・買	×
106	街	おおほら大原かるがも公園	大原1-44-6	590.64	H10.3.31	転	×
107	街	おおほら大原さんかく公園	大原1-13-6	557.53	H14.12.27	転・買	×
108	ぼ	おおほら大原わくわく公園	大原1-23-17	156.21	H15.3.31	転	×
109	ぼ	おおほら大原1・1公園	大原1-1-1	84.70	H11.3.31	転	×
110	街	かみきたざわはちまん上北沢八幡公園	桜上水3-21-6	627.67	H10.12.7	買	×
111	街	きたざわ北沢公園	北沢3-4-1	2,390.65	S63.3.31	転	○
112	ぼ	きたざわ北沢かいどうひろば公園	北沢3-7-2	58.02	H9.10.3	転	×
113	ぼ	きたざわ北沢かしのき公園	北沢4-16-5	237.41	H10.3.31	転	×
114	街	きたざわ北沢一丁目公園	北沢1-3-4	598.91	H27.3.9	買	×
115	ぼ	きたざわ北沢一丁目丘の上公園	北沢1-45-5	92.70	H3.11.14	開	×
116	ぼ	きたざわ北沢三丁目公園	北沢3-14-9	353.77	H9.12.4	買	×
117	街	きたざわ北沢四丁目公園	北沢4-12-17	644.50	H9.12.4	買	×

摘 要		告示(年月日番号)	番号
S30.10.1移管	砂 健 視 聴 障 輪 椅 WC 100	S51.11.20	#119 80
S30.10.1移管	砂 視 聴 障 輪 椅 WC 100 40	S51.11.20	#119 81
S37.3.16移管	砂 健 視 聴 障 輪 椅 100 40 灯	H29.8.1	#582 82
		H22.3.9	#166 83
旧若林児童遊園 (S46.3.26開園)	砂 視 聴 障 輪 椅 40	H8.12.6	#301 84
旧若林4-21広場 (H7.4.1開園)		H8.12.6	#301 85
旧若林3-11広場 (H7.4.1 H5.3管理開始)		H8.12.6	#301 86
旧若林3-17広場 (H7.4.1 H3.3管理開始)		H8.12.6	#301 87
		H17.3.31	#284 88
旧若林4-29広場 (S59.10管理開始)、井戸	健 視	H27.3.31	#247 89
旧若林一丁目小緑地		H8.12.6	#302 90
旧若林五丁目小緑地	砂 視	H8.12.6	#302 91
		H20.4.1	#341 92

	視 聴 障 輪 椅	H12.9.22	#446 93
旧赤堤児童遊園 (S48.3.31開園)、井戸	砂 視 聴 障 輪 椅 WC 100 40	H10.12.7	#347 94
井戸		H28.3.8	#141 95
	視 聴 障 輪 椅 40	S51.11.20	#119 96
S25.10.1移管。球戯広場、流れ、井戸	砂 健 視 聴 障 輪 椅 100 100 40 灯	S51.11.20	#119 97
井戸		H27.3.31	#246 98
旧北沢3-24広場 (H7.4.1開園155.80㎡ H5.3管理開始)を含む	視	H11.3.31	#92 99
旧梅丘北児童遊園 (S55.3.31開園)	砂 視 聴 障 輪 椅 100	H8.12.6	#301 100
旧梅丘とちのき広場 (H8.3.31開園)		H10.12.7	#347 101
旧梅丘やまぼうし広場 (H9.3.31開園 74.88㎡)		H10.12.7	#347 102
	健 視	R2.3.4	#162 103
旧大山谷広場 (H11.3.31開園)		H11.7.1	#230 104
	健 視 聴 障 輪 椅 100	H13.12.14	#653 105
	視 聴 障 輪 椅 100	H10.3.31	#77 106
井戸	視 聴 障 輪 椅 100	H14.12.27	#637 107
		H15.3.31	#178 108
		H11.3.31	#93 109
旧上北沢八幡児童遊園 (S28.9.1開園)	砂 視 聴 障 輪 椅 100	H10.12.7	#347 110
流れ、井戸	砂 健 視 聴 障 輪 椅 WC 100	H14.1.30	#26 111
旧北沢かいどう広場 (H8.3.31開園)		H9.10.3	#253 112
	視 聴 障 輪 椅 100	H10.3.31	#78 113
旧北沢一丁目児童遊園 (S61.3.31開園)	砂 視 聴 障 輪 椅 100	H27.3.9	#179 114
旧北沢一丁目小緑地		H9.12.4	#301 115
旧北沢三丁目児童遊園 (S50.3.31開園)	砂 視 聴 障 輪 椅 40	H9.12.4	#300 116
旧北沢四丁目児童遊園 (S46.3.26開園)	砂 視 聴 障 輪 椅 100	H9.12.4	#300 117

II 都市公園一覽

番号	種類	名称	所在	面積 [㎡]	開園日	用地取得方法	都計
118	ぼ	きたざわごちようめ 北沢五丁目わかたけ公園	北沢5-18-6	245.69	H23.4.1	転	×
119	ぼ	くすのきひろば公園	北沢3-30-18	274.53	H7.6.21	転	×
120	ぼ	ごうとくしいなりしばし 豪徳寺稲荷下橋公園	豪徳寺2-9-1	250.18	H28.6.24	開	×
121	ぼ	ごうとくしいつちようめ 豪徳寺一丁目オリーブ公園	豪徳寺1-25-16	138.87	H21.4.1	転	×
122	街	やぐらじようすい 桜上水公園	桜上水5-5-11	1,565.49	S49.3.31	買・画・寄	×
123	街	やぐらじようすい 桜上水しいの木公園	桜上水5-3-45	558.00	H24.12.10	開	×
124	街	やぐらじようすい 桜上水のひのび公園	桜上水3-8-5	1,812.80	H10.7.31	買	○
125	街	やぐらじようすい 桜上水一丁目公園	桜上水1-25-8	1,120.36	S58.3.31	買	×
126	ぼ	やぐらじようすい 桜上水一丁目東公園	桜上水1-4-16	162.71	H28.12.9	開	×
127	ぼ	やぐらじようすい 桜上水五丁目公園	桜上水5-5-24	165.60	H3.9.21	寄	×
128	ぼ	すみれ公園	代田3-30-16	457.22	H8.3.31	買	×
129	歴	きたがやしろ 世田谷城址公園	豪徳寺2-14-1	3,835.72	S15.4.27	画	○
130	街	だいらせ 代沢せせらぎ公園	代沢4-36-1	1,812.62	H9.3.20	買	○
131	ぼ	だいらごちようめ 代田五丁目公園	代田5-32-9	412.74	H3.3.31	買	×
132	街	どんぐりひろば公園	北沢3-26-18	1,168.23	H5.3.31	転	×
133	ぼ	にせもん 2000ねん公園	北沢5-37-10	267.61	H12.3.31	転	×
134	地	はねぎ 羽根木公園	代田4-38-52	81,280.87	S31.10.1	都譲・買	○
135	ぼ	はねぎ 羽根木一丁目公園	羽根木1-17-16	210.81	H4.3.31	買	×
136	街	はねぎ 羽根木二丁目公園	羽根木2-9-2	706.04	H9.12.4	買	×
137	街	ひだまり公園	代田4-3-9	842.70	H14.3.31	買	○
138	街	まつばら 松原公園	松原5-35-14	1,036.26	S43.10.1	買	○
139	ぼ	まつばら 松原つみき公園	松原1-3-7	431.60	H10.12.7	買	×
小計 北沢地域			47か所	118,016.37			

《玉川地域》

140	街	おくさき 奥沢公園	奥沢1-19-2	1,128.95	S49.3.31	買	×
141	街	おくさき 奥沢子安公園	奥沢1-11-12	515.78	H8.12.6	買	×
142	街	おくさきにし 奥沢西公園	奥沢8-4-17	740.84	H8.12.6	買	×
143	街	おくさきにちようめ 奥沢二丁目公園	奥沢2-39-9	942.44	S53.3.31	買	×
144	ぼ	おやまだい 尾山台公園	尾山台3-23-3	373.84	H8.12.6	買	×
145	ぼ	かみのげきた 上野毛北公園	上野毛4-35-14	350.00	S53.10.2	寄	×
146	風	かみのげげん 上野毛自然公園	上野毛2-17-19	9,239.84	S51.3.31	買	○
147	ぼ	かみのげあなみ 上野毛南公園	上野毛2-23-14	188.76	S55.3.31	寄	×
148	ぼ	かみのげにちようめ 上野毛二丁目公園	上野毛2-18-8	116.98	H16.6.22	開	×
149	近	かみようが 上用賀公園	上用賀4-32-32	10,033.81	H28.3.31	買・画	○
150	街	かみようが 上用賀三丁目公園	上用賀3-6-3	1,291.04	S55.3.31	買	×
151	ぼ	かみようが 上用賀四丁目公園	上用賀4-33-16	230.63	S52.10.1	寄	×
152	ぼ	かみようが 上用賀五丁目公園	上用賀5-13-13	192.82	H17.12.9	開	×
153	近	かみさわ 駒沢緑泉公園	駒沢3-19-8	14,829.25	S49.10.1	買・開	○
154	街	こんざうば 権蔵橋公園	中町1-14-9	1,521.29	S51.3.31	買	×

摘 要		告示(年月日番号)		番号
井戸		H23.4.1	#294	118
		H9.10.3	#255	119
		H28.6.24	#428	120
		H21.4.1	#254	121
		S51.11.20	#119	122
		H24.12.10	#833	123
旧桜上水3-8遊び場(H7.4.1開園、S43.6開設)		H10.7.31	#238	124
		S58.3.31	#61	125
		H28.12.9	#930	126
旧桜上水五丁目小緑地		H9.12.4	#301	127
旧すみれ児童遊園(S26.3.31開園)		H17.3.31	#287	128
S25.10.1移管(3,535.40㎡)。東京都指定旧跡、世田谷城跡		S51.11.20	#119	129
旧代沢4-36遊び場(H7.4.1開園、H2.10開設)、流れ		H9.3.19	#54	130
		H3.3.31	#65	131
		H5.3.31	#68	132
		H12.3.31	#129	133
S40.4.1移管(61,454.80㎡)。野球場、庭球場、茶室、休憩所、売店、プレーパーク、広域避難所用倉庫、区立梅丘図書館、井戸		H8.3.29	#63	134
旧羽根木一丁目小緑地、井戸		H9.12.4	#301	135
旧羽根木二丁目児童遊園(S55.3.31開園)		H9.12.4	#300	136
		H14.3.29	#141	137
		S51.11.20	#119	138
旧松原児童遊園(S41.6.2開園)		S10.12.7	#347	139

		S51.11.20	#119	140
旧奥沢子安児童遊園(S43.12.7開園)		H8.12.6	#301	141
旧奥沢児童遊園(S43.12.7開園)		H8.12.6	#301	142
		S53.3.31	#44	143
旧尾山台児童遊園(S43.4.1開園)		H8.12.6	#301	144
旧上野毛北小緑地		H8.12.6	#302	145
		S51.11.20	#119	146
旧上野毛南小緑地		H8.12.6	#302	147
		H16.6.22	#457	148
井戸		H28.3.8	#142	149
		S55.3.31	#40	150
旧上用賀四丁目小緑地		H10.12.7	#348	151
		H17.12.9	#960	152
噴水、流れ、樹木園、プレーパーク、旧(一部)駒沢3-21遊び場、池、井戸		H10.3.31	#79	153
		S51.11.20	#119	154

II 都市公園一覽

番号	種類	名称	所在	面積 [㎡]	開園日	用地取得方法	都計
230	ぼ	おおくらいつちようめ 大蔵一丁目公園	大蔵1-2-5	465.03	H9.12.4	寄	×
231	風	おおくらさんちようめ 大蔵三丁目公園	大蔵3-2-40	17,557.71	S56.12.1	買・租	○
232	ぼ	おおくらくちちようめ 大蔵六丁目公園	大蔵6-12-5	484.95	H4.3.31	買	×
233	風	おかもと 岡本公園	岡本2-19-1	12,431.06	S52.3.31	買・函	○
234	ぼ	おかもとしちやま 岡本下山公園	岡本2-24-2	196.00	S52.10.1	寄	×
235	街	おかもとすいどう 岡本隧道公園	岡本1-9-7	544.12	S63.3.31	函・潤	×
236	ぼ	おかもとにし 岡本西公園	岡本3-39-2	425.12	S54.3.31	寄	×
237	ぼ	おかもとにちようめ 岡本二丁目公園	岡本2-28-5	222.48	S63.3.31	開	×
238	街	おっこし 記念公園	大蔵6-8-4	639.48	H7.3.31	整	○
239	街	かごもり 笠森公園	千歳台1-4-1	4,359.95	S37.12.26	整・都・潤	○
240	街	かまたまきこうち 鎌田前耕地公園	岡本2-10-10	1,519.25	H16.3.31	整	○
241	街	かまたにちようめ 鎌田二丁目公園	鎌田2-21-16	665.10	S59.3.31	区住	×
242	街	かまたにちようめみなみ 鎌田二丁目南公園	鎌田2-19-1	1,356.41	H9.12.4	買	×
243	ぼ	かまたさんちようめ 鎌田三丁目公園	鎌田3-17-27	393.97	H9.12.4	開	×
244	街	かんの 観音公園	砧4-15-14	892.22	S54.3.31	整	×
245	街	きたみ 喜多見公園	喜多見2-10-45	6,802.94	S55.3.31	都	×
246	ぼ	きたみかわら 喜多見河原公園	喜多見2-6-5	172.29	S55.3.31	開	×
247	ぼ	きたみ 喜多見どんぐりの木公園	喜多見9-11-2	274.09	R4.3.31	開	×
248	農	きたみの 喜多見農業公園	喜多見4-16-25	2,017.15	H28.3.31	買	○
249	ぼ	きたみがり 喜多見東公園	喜多見3-5-52	354.00	H25.10.1	整	×
250	街	きたみがり 喜多見東記念公園	喜多見3-3-5	1,265.00	H26.4.1	整	×
251	街	きたみ 喜多見まちかど公園	喜多見1-25-3	571.00	H12.3.31	整	×
252	ぼ	きたみほつちようめ 喜多見八丁目公園	喜多見8-1-1	257.28	H2.3.31	開	×
253	街	きたないごん 砧大根公園	砧5-15-14	1,000.54	H14.3.31	整	○
254	街	きたまち 砧町公園	砧3-10-8	1,530.33	S45.4.1	買	○
255	ぼ	きたみいつちようめ 砧一丁目ろっかく公園	砧1-30-6	102.45	R3.3.31	開	×
256	街	きたまちちようめ 砧五丁目公園	砧5-7-27	605.33	H9.12.4	寄	×
257	ぼ	きたまちちようめきた 砧五丁目北公園	砧5-20-1	305.65	S57.6.25	開	×
258	ぼ	きたまちちようめきた 砧五丁目ひだまり公園	砧5-1-3	312.00	H22.4.1	開・寄	×
259	ぼ	きたまちちようめ 砧六丁目公園	砧6-22-10	173.61	H9.12.4	買	×
260	近	きたまがかり 希望丘公園	船橋7-9-2	18,656.95	S52.3.31	整・買	○
261	街	きたまがかり 希望丘北公園	千歳台4-29-1	1,886.71	S54.3.31	整	○
262	街	きたまがかり 希望丘記念公園	千歳台4-2-7	3,713.41	S55.3.31	整	○
263	街	きたまがかり 希望丘中公園	千歳台4-11-29	3,241.08	S55.3.31	整	○
264	街	きたまがかり 希望丘南公園	千歳台3-15-7	2,518.34	S55.3.31	整	○
265	街	くさやま 草山公園	砧4-5-11	1,343.94	S56.3.31	整・潤	×
266	風	きたまがかり 次大夫堀公園	喜多見5-27-14	40,142.32	S58.3.31	買・潤・函・水・河	○
267	街	しみずはし 清水橋公園	大蔵5-1先	585.93	H7.3.31	整	×
268	街	せいじょう 成城さくら公園	成城3-18-17	628.70	H15.7.1	転	×
269	ぼ	せいじょうにしのほら 成城西之原公園	成城8-20-3	280.00	H22.4.1	開	×
270	ぼ	せいじょういつちようめ 成城一丁目公園	成城1-6-7	259.33	S59.3.31	開	×

摘 要		告示(年月日番号)	番号
旧大蔵一丁目児童遊園 (S56.6.20開園)	砂  40	H9.12.4	#300 230
池、流れ	砂 	R5.3.31	#282 231
民家園(区文化財「旧長崎家主屋」「旧浦野家土蔵」)。 池、流れ	砂  100	H4.3.31	#61 232
旧岡本下山小緑地	 TEL 100	S52.3.31	#51 233
旧岡本隧道小緑地		H10.12.7	#348 234
旧岡本西小緑地		H10.12.7	#348 235
旧岡本二丁目小緑地		H10.12.7	#348 236
旧岡本二丁目小緑地		H18.10.4	#729 237
S39.8.14移管(3,289.78㎡)井戸	砂   WC 100	H7.3.31	#81 238
井戸	   40	S51.11.20	#119 239
旧砧本村児童遊園 (S47.3.31開園)	  WC 100	H16.3.31	#225 240
旧鎌田三丁目児童遊園 (S55.9.30開園)	砂  40	S59.3.31	#44 241
旧砧本村児童遊園 (S47.3.31開園)	砂   WC 100	H9.12.4	#300 242
旧鎌田三丁目児童遊園 (S55.9.30開園)	砂   WC 40	H9.12.4	#300 243
球戯広場	砂    100	S54.3.31	#46 244
旧喜多見二丁目小緑地		S55.3.31	#40 245
旧喜多見二丁目小緑地		H10.12.7	#348 246
管理棟	  	R4.3.7	#167 247
管理棟	  	H28.3.8	#145 248
流れ	砂    	H25.10.1	#582 249
流れ、池	  WC	H26.4.1	#250 250
旧喜多見八丁目小緑地	砂 	H12.3.31	#136 251
旧喜多見八丁目小緑地	砂 	H10.12.7	#348 252
旧喜多見八丁目小緑地	  100	H14.3.29	#145 253
旧喜多見八丁目小緑地	砂   WC 40	S51.11.20	#119 254
旧砧五丁目児童遊園 (S55.3.31開園)	砂   40	R3.3.9	#187 255
旧砧五丁目児童遊園 (S55.3.31開園)	砂   40	H9.12.4	#300 256
旧砧五丁目小緑地	砂   40	H10.12.7	#348 257
旧砧児童遊園 (S25.3.31開園)	 40	H22.3.9	#168 258
旧砧児童遊園 (S25.3.31開園)	砂   40	H9.12.4	#300 259
水泳場、球戯広場、壁壘、井戸	砂   TEL    100	S52.3.31	#51 260
水泳場、球戯広場、壁壘、井戸	砂    40	S54.3.31	#46 261
水泳場、球戯広場、壁壘、井戸	砂     40	S55.3.31	#40 262
水泳場、球戯広場、壁壘、井戸	砂   40	S55.3.31	#40 263
球戯広場	砂    40	S55.3.31	#40 264
球戯広場	砂   WC 40	S56.3.31	#40 265
民家園(区文化財「旧加藤家主屋・旧城田家主屋・ 旧秋山家土蔵・旧安藤家主屋」)。水田、池、流れ	 TEL   AED 100 100 灯	R4.3.7	#170 266
旧成城三丁目児童遊園 (S50.3.31開園) 池、流れ		H7.3.31	#82 267
旧成城三丁目児童遊園 (S50.3.31開園) 池、流れ	 WC	H15.7.1	#388 268
旧成城三丁目小緑地		H22.3.9	#169 269
旧成城一丁目小緑地		H10.12.7	#348 270





































































































II 都市公園一覽

番号	種類	名称	所在	面積 [㎡]	開園日	用地取得方法	都計
271	ぼ	せいじょういちちようめにし 成城一丁目西公園	成城1-15-6	144.36	H27.12.7	開	×
272	ぼ	せいじょうななちようめ 成城七丁目公園	成城7-35-11	337.57	H1.6.21	開	×
273	ぼ	せいじょうななちようめきた 成城七丁目北公園	成城7-30-14	150.27	H12.6.30	開	×
274	ぼ	せいじょうきゅうちようめ 成城九丁目公園	成城9-30-9	300.00	S63.11.15	寄	×
275	街	あしがやさんちようめ 祖師谷三丁目公園	祖師谷3-14-23	1,604.68	S57.6.25	開	×
276	ぼ	あしがやさんちようめきた 祖師谷三丁目北公園	祖師谷3-40-1	110.87	H16.9.30	開	×
277	ぼ	あしがやさんちようめみなみ 祖師谷三丁目南みちばた公園	祖師谷3-6-17	80.67	R4.3.31	転	×
278	ぼ	あしがやごちようめ 祖師谷五丁目公園	祖師谷5-21-1	438.01	H8.12.6	開	○
279	ぼ	あしがやろくちようめ 祖師谷六丁目公園	祖師谷6-25-18	119.69	S52.10.1	開	×
280	ぼ	あしがやろくちようめ 祖師谷六丁目さつき記念公園	祖師谷6-23-22	91.72	R2.12.8	整	×
281	ぼ	あしがやろくちようめみなみ 祖師谷六丁目南公園	祖師谷6-27-63	338.21	H13.10.2	開	×
282	街	たなおし 田置公園	大蔵5-22-3	2,572.63	H2.3.31	整・買・開	○
283	運	なまがわふたごばし 多摩川二子橋公園	鎌田1丁目先、鎌田2丁目先	175,908.00	S45.6.1	河	○
284	ぼ	ちとせが台 千歳台公園	千歳台2-19-14	180.30	S52.3.31	開	×
285	ぼ	ちとせが台いちちようめ 千歳台一丁目さくら公園	千歳台1-31-9	156.01	H27.6.26	開	×
286	ぼ	ちとせが台にちようめきた 千歳台二丁目北記念公園	千歳台2-35-19	172.00	H29.3.31	整	×
287	ぼ	ちとせが台にちようめ 千歳台二丁目ひよこ公園	千歳台2-45-13	78.48	H27.12.7	転	×
288	ぼ	ちとせが台さんかく 千歳台三角公園	千歳台6-11-32	400.00	H20.4.1	整	×
289	街	ちとせが台いたくちようめ 千歳台六丁目公園	千歳台6-16-10	2,000.00	H18.6.20	開	×
290	街	つかど 塚戸公園	祖師谷6-20-1	1,179.38	S45.12.15	買	○
291	ぼ	つかどみなみ 塚戸南公園	祖師谷6-15-26	338.00	H26.4.1	開	×
292	風	つりがね池公園	祖師谷5-33-11	2,629.02	S49.3.31	都譲「民」	○
293	街	どうがやど 堂ヶ谷戸公園	鎌田3-32-14	1,666.48	H15.3.31	整	○
294	街	にしやまの 西山野公園	砧6-12-1	801.07	S54.3.31	整	×
295	ぼ	ひかわほし 氷川橋公園	岡本3-40-36	140.00	H24.6.26	開	×
296	街	あじみ 富士見公園	砧4-36-1	1,594.85	S37.12.26	整	○
297	ぼ	ふなばしかどっこ広場公園	船橋1-15-4	81.57	H14.3.31	転	×
298	街	ふなばしほんむら 船橋本村公園	船橋4-9-4	662.13	S52.3.31	整	×
299	街	ふなばしにちようめ 船橋二丁目公園	船橋2-20-4	614.62	H1.3.31	転	×
300	ぼ	ふなばしせんちようめ 船橋三丁目能勢公園	船橋3-10-12	256.00	H21.4.1	寄	×
301	ぼ	ふなばしせんちようめ 船橋三丁目まちかど公園	船橋3-21-6	268.13	H15.7.1	開	×
302	風	まるこがやしんすい 丸子川親水公園	岡本2-24-5先	5,547.58	S61.3.31	河・湖	○
303	街	みつみね 三峰公園	砧4-6-14	1,076.00	S54.3.31	整	×
304	街	みやつばら公園	喜多見4-27-24	1,170.03	H16.3.31	整	○
305	街	あせい 明正公園	成城3-1-8	1,456.60	S55.3.31	買	×
306	街	めぐりさわ 廻沢公園	千歳台4-16-14	1,308.40	S54.3.31	整	○
307	街	めぐりさわにし 廻沢西公園	千歳台6-14-16	554.16	H9.12.4	都譲	×
308	街	めぐりさわひがし 廻沢東公園	千歳台4-26-20	730.01	S56.10.1	寄	×
309	街	めぐりさわみなみ 廻沢南公園	千歳台2-23-9	1,261.31	H8.12.6	買・整	×
310	街	やがわ 谷川公園	鎌田3-21-20	1,305.12	H17.3.31	整	○
311	街	やまの 山野公園	砧6-10-3	874.80	S37.12.26	整・換・湖	○

摘	要	告示(年月日番号)	番号
		H27.12.7	#754 271
旧成城七丁目小緑地	砂	H10.12.7	#348 272
	砂	H12.6.30	#319 273
旧成城九丁目小緑地		H10.12.7	#348 274
	砂	S57.6.25	#79 275
		H16.9.30	#720 276
		R4.3.7	#168 277
旧祖師谷五丁目児童遊園(S53.10.2開園)		H8.12.6	#301 278
旧祖師谷六丁目小緑地		H8.12.6	#302 279
		R2.12.8	#949 280
		H13.10.2	#533 281
	砂	H22.8.2	#565 282
S50.4.1移管。区立二子玉川緑地運動場(野球場、少年野球場、サッカー場、少年サッカー場)		S51.11.20	#119 283
旧千歳台小緑地	砂	H8.12.6	#302 284
		H27.6.26	#456 285
		H29.3.7	#157 286
		H27.12.7	#755 287
		H20.4.1	#342 288
	健	H18.6.20	#517 289
	砂 健	S51.11.20	#119 290
		H26.4.1	#251 291
池		H28.3.31	#222 292
	砂 健	H15.3.31	#173 293
	砂	S54.3.31	#46 294
		H24.6.26	#495 295
S39.8.14移管。	砂	S51.11.20	#119 296
		H14.3.29	#146 297
	砂	S52.3.31	#51 298
	健	H1.3.31	#36 299
池、井戸		H21.4.1	#255 300
		H15.7.1	#387 301
		S61.3.31	#60 302
球戯広場		S54.3.31	#46 303
	砂 健	H16.3.31	#226 304
	砂	S55.3.31	#40 305
井戸	砂	S54.3.31	#46 306
旧廻沢児童遊園(S26.3.31開園)		H9.12.4	#300 307
旧廻沢小緑地	砂	H10.12.7	#348 308
旧廻沢南児童遊園(S45.4.1開園)井戸	健	H18.3.31	#285 309
	砂	H17.3.31	#275 310
S39.8.14移管	砂 健	S51.11.20	#119 311

II 都市公園一覽

番号	種類	名称	所在	面積 [㎡]	開園日	用地取得方法	都計
312	街	よしの 霞根公園	船橋 6-21-1	3,299.27	S52.3.31	整	○
小計 砧地域			95 カ所	543,033.60			
《烏山地域》							
313	街	いずみほし 泉橋公園	南烏山 1-10先	1,172.09	H7.3.31	開・寄	×
314	街	かみきなざわ 上北沢公園	上北沢 2-1-5	1,514.05	S44.3.26	都譲	×
315	街	かみきなざわ 上北沢じゃりん公園	上北沢 1-5-3	669.30	R4.12.9	開	×
316	ぼ	かみきなざわ 上北沢一丁目公園	上北沢 1-20-6	300.10	H25.12.10	開	×
317	ぼ	かみきなざわ 上北沢三丁目公園	上北沢 3-4-4	236.00	H14.7.1	開	×
318	街	かみきなざわ 上北沢五丁目公園	上北沢 5-17-6	513.72	H9.12.4	都譲	×
319	街	かみきなざわ 上祖師谷神明公園	上祖師谷 4-19-20	710.69	H10.12.7	買	×
320	ぼ	かみきなざわ 上祖師谷すずらん公園	上祖師谷 5-22-11	294.99	S54.3.31	寄	×
321	街	かみきなざわ 上祖師谷パンダ公園	上祖師谷 3-4-7	2,731.48	S48.3.31	買	○
322	街	かみきなざわ 上祖師谷一丁目公園	上祖師谷 1-16-13	1,156.58	H2.3.31	買	○
323	ぼ	かみきなざわ 上祖師谷二丁目公園	上祖師谷 2-2-33	407.70	H21.4.1	開	×
324	ぼ	かみきなざわ 上祖師谷二丁目ちよちよ公園	上祖師谷 2-14-10	106.08	H31.3.31	転	×
325	ぼ	かみきなざわ 上祖師谷三丁目公園	上祖師谷 3-16-16	286.65	H27.3.9	開	○
326	街	かみきなざわ 上祖師谷四丁目公園	上祖師谷 4-34-8	963.25	S53.3.31	開	×
327	街	かみきなざわ 上祖師谷五丁目公園	上祖師谷 5-9-4	1,067.61	S60.3.30	買	×
328	ぼ	かみきなざわ 上祖師谷六丁目公園	上祖師谷 6-29-3	176.00	H21.10.1	開	×
329	ぼ	かみきなざわ 上祖師谷七丁目公園	上祖師谷 7-18-2	495.87	S60.3.30	買	×
330	街	からすやま 烏山公園	北烏山 1-20-1	2,556.96	S28.4.1	都譲	○
331	街	きたからすやま 北烏山えのき公園	北烏山 9-26-31	646.78	H8.3.31	買	○
332	ぼ	きたからすやま 北烏山すいせん公園	北烏山 9-26-28	127.69	S63.11.15	開	×
333	ぼ	きたからすやま 北烏山ほととぎす公園	北烏山 7-12-26	230.49	S54.3.31	寄	×
334	街	きたからすやま 北烏山もぐら公園	北烏山 8-5-18	2,664.36	H15.3.31	買	○
335	ぼ	きたからすやま 北烏山やぶこうじ公園	北烏山 7-7-11	106.33	S52.3.31	開	×
336	ぼ	きたからすやま 北烏山一丁目公園	北烏山 1-47-25	126.00	H19.10.1	開	×
337	ぼ	きたからすやま 北烏山一丁目オーリーブ公園	北烏山 1-60-31	357.00	H23.10.4	開	×
338	街	きたからすやま 北烏山二丁目公園	北烏山 2-10-15	579.87	H26.9.30	開	×
339	街	きたからすやま 北烏山三丁目公園	北烏山 3-6-16	2,916.65	S50.3.31	買	○
340	ぼ	きたからすやま 北烏山三丁目松葉記念公園	北烏山 3-20-33	250.00	H27.12.7	整	×
341	街	きたからすやま 北烏山七丁目公園	北烏山 7-25-12	1,065.77	H17.3.31	開	×
342	ぼ	きたからすやま 北烏山七丁目もっこ公園	北烏山 7-33-28	300.00	R2.12.8	開	×
343	街	きたからすやま 北烏山九丁目公園	北烏山 9-18-29	1,000.00	S57.3.31	買	×
344	街	きぼうがけ 希望丘陵公園	八幡山 1-3-8	1,256.91	S54.3.31	整	○
345	街	きょうでん 給田公園	給田 1-14-12	1,517.18	S50.3.31	買・転・寄	×
346	ぼ	きょうでん 給田あやめ公園	給田 4-30-14	186.99	H8.10.9	開	×
347	ぼ	きょうでん 給田北公園	給田 5-6-12	139.00	H25.4.1	開	×
348	街	きょうでん 給田西公園	給田 4-5-1	2,939.45	H1.3.31	買	○
349	街	きょうでん 給田花咲き公園	給田 5-10-12	500.01	H3.3.31	寄	×
350	街	きょうでん 給田松の音公園	給田 1-3-20	3,789.96	R3.9.30	開	×

摘 要		告示 (年月日番号)	番号
災対用応急給水施設、井戸         		S52.3.31	#51 312
旧南烏山二丁目小緑地 (S60.9.30開園) を H8.12.6編入 		H8.12.6	#303 313
池、流れ         		H29.3.31	#263 314
		R4.12.9	#919 315
		H25.12.10	#732 316
		H14.7.1	#346 317
旧上北沢第二児童遊園 (S56.6.20開園)  		H9.12.4	#300 318
旧祖師谷第二児童遊園 (S43.4.1開園)  		H10.12.7	#347 319
旧上祖師谷西小緑地  		H10.12.7	#348 320
旧上祖師谷公園 池、流れ、井戸         		H10.12.7	#348 321
		H2.3.31	#48 322
		H21.4.1	#256 323
		H31.3.5	#175 324
		H27.3.9	#180 325
  		S53.3.31	#44 326
       		S60.3.31	#44 327
		H21.10.1	#653 328
  		S60.3.31	#44 329
S28.4.1移管。噴水、流れ         		S51.11.20	#119 330
 		H8.3.29	#61 331
旧北烏山九丁目小緑地 		H8.12.6	#302 332
旧北烏山第二小緑地  		H8.12.6	#302 333
旧 (一部) 北烏山八丁目広場、プレーパーク、井戸   		H15.3.31	#177 334
旧北烏山小緑地 		H8.12.6	#302 335
		H19.10.1	#690 336
		H23.10.4	#677 337
		H26.9.30	#643 338
  		H20.3.31	#291 339
		H27.12.7	#756 340
  		H17.3.31	#280 341
		R2.12.8	#950 342
  		S57.3.31	#37 343
  		S54.3.31	#46 344
池   		S51.11.20	#119 345
		H8.10.9	#270 346
		H25.3.5	#140 347
球戯広場   		H1.3.31	#36 348
旧給田五丁目小緑地 		H8.12.6	#302 349
   		R3.9.30	#756 350

II 都市公園一覽

番号	種類	名称	所在	面積 [㎡]	開園日	用地取得方法	都計
351	街	きょうでんみずなし 給田水無公園	給田4-28-28	580.39	H8.12.6	寄	×
352	街	きょうでんごちようめ 給田五丁目公園	給田5-2-19	510.07	S59.10.1	開	×
353	街	だいとうききたまねん 大道北記念公園	上祖師谷6-11-9	1,627.69	H15.12.10	整	○
354	街	だいとうききたさんしやうせんし 大道北三十三念公園	上祖師谷6-16-33	1,489.42	H17.3.31	整	○
355	ぼ	だいとうききた 大道北こんぐり公園	上祖師谷6-6-34	381.37	H18.3.31	整	○
356	街	ちとせからすやまのみ 十歳鳥山南公園	南鳥山5-21-1	864.70	H8.12.6	買・転	×
357	街	にしのみ 西之谷公園	北鳥山6-12-21	726.00	H8.12.6	買	×
358	街	はちまんやま 八幡山公園	八幡山1-27-24	731.33	S50.2.1	買・転	×
359	街	はちまんやまにし 八幡山西公園	八幡山3-18-27	1,829.60	S62.9.30	買	×
360	ぼ	はちまんやま 八幡山やまぶき公園	八幡山1-23-5	141.78	S52.3.31	開	×
361	街	はちまんやまさんちようめ 八幡山三丁目公園	八幡山3-9-21	1,303.80	S55.10.1	園	×
362	ぼ	はちまんやまさんちようめきた 八幡山三丁目北公園	八幡山3-35-28	116.07	H30.3.31	開	×
363	ぼ	ひがしやま 東山公園	北鳥山1-49-20	270.00	H7.6.21	開	×
364	ぼ	まつざわ 松沢公園	上北沢2-1-4	463.16	H9.12.4	買	×
365	街	まつばやま 松葉山公園	北鳥山3-23-11	1,117.32	H4.3.31	都譲	○
366	ぼ	みなみからすやま 南鳥山けやき公園	南鳥山3-12-2	380.04	H21.12.8	開	×
367	街	みなみからすやま 南鳥山こがや公園	南鳥山2-32-27	551.00	H8.12.6	寄	×
368	ぼ	みなみからすやまさんかく 南鳥山三角公園	南鳥山3-12-18	106.75	H21.12.8	開	×
369	ぼ	みなみからすやま 南鳥山なんてん公園	南鳥山1-16-23	276.42	S56.3.31	寄	×
370	街	みなみからすやまちようめ 南鳥山五丁目さくら公園	南鳥山5-5-28	907.00	H28.9.29	開	×
371	街	やました 山下こども公園	八幡山1-11-5	760.94	S49.3.31	寄	×
小計 鳥山地域			59 力所	51,194.41			
合計 全区			371 力所	1,354,839.96			

摘 要		告示 (年月日番号)		番号
旧給田四丁目児童遊園 (S50.3.31開園)	健 砂	40	H8.12.6	#301 351
	砂	40	S59.10.1	#165 352
井戸		100	H15.12.10	#751 353
	砂		H17.3.31	#281 354
			H18.3.31	#286 355
旧南鳥山児童遊園 (S49.3.31開園) 井戸	砂	40	H8.12.6	#301 356
旧鳥山児童遊園 (S48.3.31開園) 流れ			H24.9.25	#675 357
	砂 健	40	S51.11.20	#119 358
	健		S62.9.30	#162 359
旧八幡山小緑地		40	H9.12.4	#301 360
井戸	砂 健		S55.10.1	#131 361
			H30.3.6	#141 362
	砂		H7.6.21	#197 363
旧松沢児童遊園 (S43.10.31開園)	砂 健		H9.12.4	#300 364
	砂	100	H4.3.31	#62 365
			H21.12.8	#787 366
旧南鳥山二丁目児童遊園 (S51.12.1開園)	砂	40	H8.12.6	#301 367
			H21.12.8	#788 368
旧南鳥山一丁目小緑地		40	H8.12.6	#302 369
	健	40	H28.9.29	#705 370
			S51.11.20	#119 371

II 都市公園一覧



















II-2 都市林

番号	種類	名称	所在	面積 [㎡]	開園日	用地取得方法	都計
《世田谷地域》							
1	都林	まつのきとしりん 松之木都市林	駒沢1-13-3	932.81	H12.3.31	寄	○
小計	世田谷地域		1カ所	932.81			
合計	全区		1カ所	932.81			

















II-3 都市緑地

番号	種類	名称	所在	面積 [㎡]	開園日	用地取得方法	都計
《世田谷地域》							
1	都緑	上馬塩田緑地	上馬2-17-14	546.99	H12.3.31	寄	×
2	都緑	桜丘宇山緑地	桜丘3-28-10	1,470.32	H16.3.31	買	○
3	都緑	桜丘すみれば自然庭園	桜丘4-23-12	6,643.81	H15.1.31	買	○
4	都緑	桜木ふれあい緑地	桜1-27-28	1,944.64	H21.12.25	買	○
5	都緑	峰松緑地	若林3-30-10	1,439.19	H28.9.29	寄	×
6	都緑	三宿の森緑地	三宿2-27-27	7,958.90	H16.3.31	買・園	○
小計	世田谷地域		6カ所	20,003.85			
《北沢地域》							
7	都緑	羽根木緑地	羽根木1-29-22	128.75	S52.3.31	開	×
8	都緑	赤松ぼっくり庭園緑地	赤堤2-51-22	1,935.59	H28.3.31	買・園	○
小計	北沢地域		2カ所	2,064.34			
《玉川地域》							
9	都緑	奥沢六丁目緑地	奥沢6-25-3	638.21	H5.3.31	買・園	○
10	都緑	上野毛二丁目緑地	上野毛2-12-19	819.74	H9.10.3	寄	×
11	都緑	上野毛四丁目緑地	上野毛4-10-1	483.84	S59.10.1	開	×
12	都緑	狐塚古墳緑地	尾山台2-17-10	1,064.00	H27.3.31	買	○
13	都緑	桜新町一丁目緑地	桜新町1-31-9	711.64	H19.3.31	買	○
14	都緑	桜新町二丁目緑地	桜新町2-4-1	282.23	S54.3.31	寄	×
15	都緑	瀬田一丁目緑地	瀬田1-9-44	111.24	H4.3.31	開	×
16	都緑	瀬田四丁目旧小坂緑地	瀬田4-41-21	9,459.49	H28.3.31	買	○
17	都緑	瀬田四丁目南緑地	瀬田4-6-2	360.58	S60.11.30	寄	×
18	都緑	玉川台二丁目五郎様の森緑地	玉川台2-30-8	3,005.94	H29.3.31	買・寄	○
19	都緑	中町どんぐり緑地	中町1-5-9	628.85	H23.10.4	買	○
20	都緑	野毛二丁目緑地	野毛2-22-8	1,225.10	H30.12.10	買・園	○
21	都緑	馬事公苑前緑地	上用賀2-3-4	859.13	H10.12.7	寄	×
22	都緑	深沢こもれび緑地	深沢6-5-7	847.46	R5.3.31	区	○
23	都緑	深沢の杜緑地	深沢8-14-1	1,048.53	H21.12.8	買	○
24	都緑	深沢一丁目緑地	深沢1-28-11	679.41	H11.3.31	買	○
25	都緑	深沢二丁目緑地	深沢2-13-13	4,268.28	H29.3.31	買・寄	○

摘	要	告示(年月日番号)	番号
		H12.3.31	#134 1

























摘	要	告示(年月日番号)	番号
井戸		H12.3.31	#135 1
井戸	   	H16.3.31	#229 2
井戸、池	    	H15.1.31	#44 3
	  	H21.12.8	#789 4
	 40灯	H28.9.29	#706 5
池、井戸	     100	H16.3.31	#230 6

旧羽根木小緑地		H10.12.7	#348 7
旧赤堤二丁目緑地広場 (H25.4.1開園)	     40	H28.3.8	#146 8

	 WC 100	H5.3.31	#70 9
上野毛稲荷塚古墳		H9.10.3	#254 10
旧上野毛四丁目小緑地		H10.12.7	#348 11
旧尾山台クラブ広場 (S29.3.25開園)、狐塚古墳	WC	H27.3.31	#248 12
井戸		H19.3.31	#226 13
旧桜新町北小緑地	 40	H10.12.7	#348 14
旧瀬田一丁目小緑地	 40	H9.12.4	#301 15
旧瀬田四丁目広場 (H10.8.13開園)、池、流れ、旧小坂家住宅	   40	H28.3.8	#147 16
旧瀬田四丁目小緑地	  40	H9.12.4	#301 17
旧自然観察林		H29.3.7	#158 18
		H23.10.4	#678 19
		H30.12.10	#943 20
旧馬事公苑前児童遊園 (S54.3.31開園)	   	H10.12.7	#347 21
旧深沢六丁目緑地広場 (H29.9.29開園)		R5.3.6	#147 22
池、流れ		H21.12.8	#790 23
旧深沢1-28遊び場 (H7.4.1開園、S52.12開設)	 健	H11.3.31	#95 24
旧深沢二丁目広場 (H10.3.31開園)	 WC	H29.3.7	#159 25

II 都市公園一覧

番号種類	名称	所在	面積 [㎡]	開園日	用地取得方法	都計
26 都緑	ひたこまがわ 二子玉川けやき緑地	玉川3-19-7	51.68	H12.3.31	転	×
小計	玉川地域	18 カ所	26,545.35			
《砧地域》						
27 都緑	いひつづかごらん 稲荷塚古墳緑地	喜多見4-7-9	869.26	H12.3.31	買・開・国	○
28 都緑	おおぞろ 大蔵ひまわり緑地	大蔵1-6-22	181.88	H12.10.31	転	×
29 都緑	おおぞろ 大蔵四丁目緑地	大蔵4-1-27	358.35	S57.9.30	開	×
30 都緑	おがもと 岡本緑地	岡本1-3-8	3,601.06	S56.12.1	寄	×
31 都緑	おがもと 岡本いこいのもり緑地	岡本1-17-3	1,415.26	H13.10.2	寄	○
32 都緑	おがもと 岡本静嘉堂緑地	岡本2-23-42	18,692.19	S63.3.31	買	○
33 都緑	おがもと 岡本の丘緑地	岡本2-33-20	2,117.62	R2.3.31	買	○
34 都緑	おがもと 岡本わきみず緑地	岡本2-35-16	1,036.89	H12.3.31	買	○
35 都緑	おがもと 岡本三丁目緑地	岡本3-25-21	323.63	S57.9.30	開	×
36 都緑	いじょう 成城みつ池緑地	成城4-20-8	10,986.97	H19.3.31	買	○
37 都緑	いじょう 成城みつ池北緑地	成城4-22-31	819.25	H25.4.1	買	○
38 都緑	いじょう 成城三丁目緑地	成城3-16-38	19,836.69	H7.3.31	買	○
39 都緑	いじょう 成城四丁目緑地	成城4-31-4	4,332.67	H19.3.31	買	×
40 都緑	いじょう 成城四丁目南緑地	成城4-19-13	746.00	H26.4.1	寄	○
41 都緑	いじょう 成城七丁目緑地	成城7-21-24	2,655.40	H17.3.31	買・国	○
42 都緑	おしやぶく 祖師谷六丁目緑地	祖師谷6-28-52	334.49	H14.3.31	開	×
43 都緑	おが ピール坂緑地	成城4-32-1	2,941.43	H15.7.1	整	×
小計	砧地域	17 カ所	71,249.04			
《烏山地域》						
44 都緑	からすやま 烏山つつじ緑地	北烏山6-16-8	1,000.00	H11.12.20	買	○
45 都緑	きたからすやま 北烏山四丁目緑地	北烏山4-45-66	217.05	H15.12.10	開	×
46 都緑	きたからすやま 北烏山五丁目緑地	北烏山5-18-21	228.61	H19.3.31	開	×
47 都緑	きょうでん 給田四丁目緑地	給田4-25-18	2,667.12	H17.3.31	買	○
48 都緑	はちまんやま 八幡山かまのくち緑地	八幡山2-13-1	1,630.12	H8.3.31	買	×
49 都緑	みなみからすやま 南烏山二丁目みんなのいわ緑地	南烏山2-1-6	2,190.66	R4.3.31	買	○
小計	烏山地域	6 カ所	7,933.56			
合計	全区	49 カ所	127,796.14			

摘	要	告示(年月日番号)	番号
		H12.3.31	#138 26
旧稲荷塚古墳広場 「稲荷塚古墳」	 40	H12.3.31	#136 27
		H12.10.31	#514 28
旧大蔵四丁目小緑地		H10.12.7	#348 29
旧岡本小緑地		H10.12.7	#348 30
		R5.3.6	#149 31
池、流れ		S63.3.31	#45 32
	 100	R2.3.4	#163 33
池、流れ		R3.3.9	#189 34
旧岡本三丁目小緑地		H10.12.7	#348 35
旧山田家住宅	 	H29.5.2	#340 36
		H25.3.5	#141 37
流れ、池	 WC	H20.3.31	#290 38
		H21.4.1	#258 39
		H26.4.1	#252 40
	 40	H17.3.31	#276 41
	 100	H14.3.29	#147 42
		H15.7.1	#389 43
旧烏山つつじ広場		H11.12.10	#512 44
		H15.12.10	#752 45
		H19.3.31	#229 46
流れ、井戸	砂    	H17.3.31	#282 47
池、流れ	    100	H8.3.29	#62 48
	   	R4.3.7	#169 49

II 都市公園一覽

II-4 緑道

番号	種類	名称	所在	面積 [㎡]	開園日	用地取得方法	都計
《世田谷地域》							
1	緑道	烏山川緑道	三宿2-1～船橋7-21先	56,615.15	S52.3.31	翻・河・開・奇・転・函	×
2	緑道	蛇崩川緑道	下馬1-8～駒沢2-41先	19,358.69	S52.3.31	函	×
3	緑道	目黒川緑道	池尻4-24～池尻3-1先	6,254.57	H13.3.31	函・開	×
小計 世田谷地域			3カ所	73,475.49			
《北沢地域》							
4	緑道	北沢川緑道	三宿2-1～赤堤3-34先	28,386.42	S52.3.31	函・函・転	×
5	緑道	玉川上水緑道	大原1-43～大原2-26先	8,186.68	S52.3.31	函	×
6	緑道	玉川上水第二緑道	北沢5-23～北沢5-34先	4,069.25	S52.3.31	函	×
小計 北沢地域			3カ所	36,477.14			
《玉川地域》							
7	緑道	九品仏川緑道	奥沢5-25～奥沢7-13先	2,604.97	S52.3.31	函	×
8	緑道	呑川緑道	深沢1-3～深沢5-10先	7,620.11	S52.3.31	函	×
9	緑道	谷川緑道	玉川3-24～玉川3-34先	3,364.48	S61.3.31	函・転	×
小計 玉川地域			3カ所	13,589.56			
《砧地域》							
10	緑道	宇奈根下河原緑道	宇奈根2-8-30先	1,287.27	H15.3.31	整	×
11	緑道	鎌田前耕地緑道	岡本2-13-16先	1,888.99	H15.3.31	整・水	×
12	緑道	喜多見緑道	喜多見4-20-30先	2,360.42	S59.3.31	函	×
13	緑道	喜多見まえこうち緑道	喜多見1-9-20先	1,854.96	H13.3.31	整・函	×
14	緑道	滝下橋緑道	喜多見7-28～喜多見7-25先	5,385.10	S53.3.31	函・函	×
15	緑道	野川緑道	喜多見9-25先	2,275.24	S58.3.31	函	×
16	緑道	野川第二緑道	大蔵6-20-23先	2,058.89	S59.3.31	函	×
小計 砧地域			7カ所	30,029.00			
合計 全区			16カ所	153,571.19			

摘 要		告示(年月日番号)	番号
延長6,979.9m(内訳6,983.9m-4m)、噴水、池、流れ、壁泉(烏山川児童遊園〔S49.3〕の拡張)		R2.7.31	#599
延長2,990m、(蛇崩川児童遊園〔S50.3〕の拡張)		H31.2.28	#155
延長506m 流れ		R1.10.1	#339
※北沢川緑道の一部(4,165.21㎡)を含む。烏山川緑道の一部(12,918.13㎡)を除く。			
延長4,263m、(北沢川児童遊園〔S48.3〕の拡張)、流れ		H31.2.28	#156
延長499m、(玉川上水児童遊園〔S44.12〕の拡張)		H26.3.4	#117
延長426m、(玉川上水第二児童遊園〔S47.3〕の拡張)		S52.3.31	#51
※北沢川緑道の一部(4,165.21㎡)を除く。			
延長736m、(九品仏川児童遊園〔S51.3〕の拡張)		S52.3.31	#51
延長1,152.60m、(呑川児童遊園〔S50.3〕の拡張)		H16.12.10	#906
延長365m		H22.10.1	#676
※烏山川緑道の一部(12,918.13㎡)を含む。			
延長235m		H15.11.28	#705
延長247m		H24.3.30	#305
延長356m		R3.3.1	#169
延長283m		H13.3.30	#169
延長416m		H15.11.28	#707
延長718m		S58.3.31	#61
延長157m		R3.3.1	#170
総延長20,339.5m			