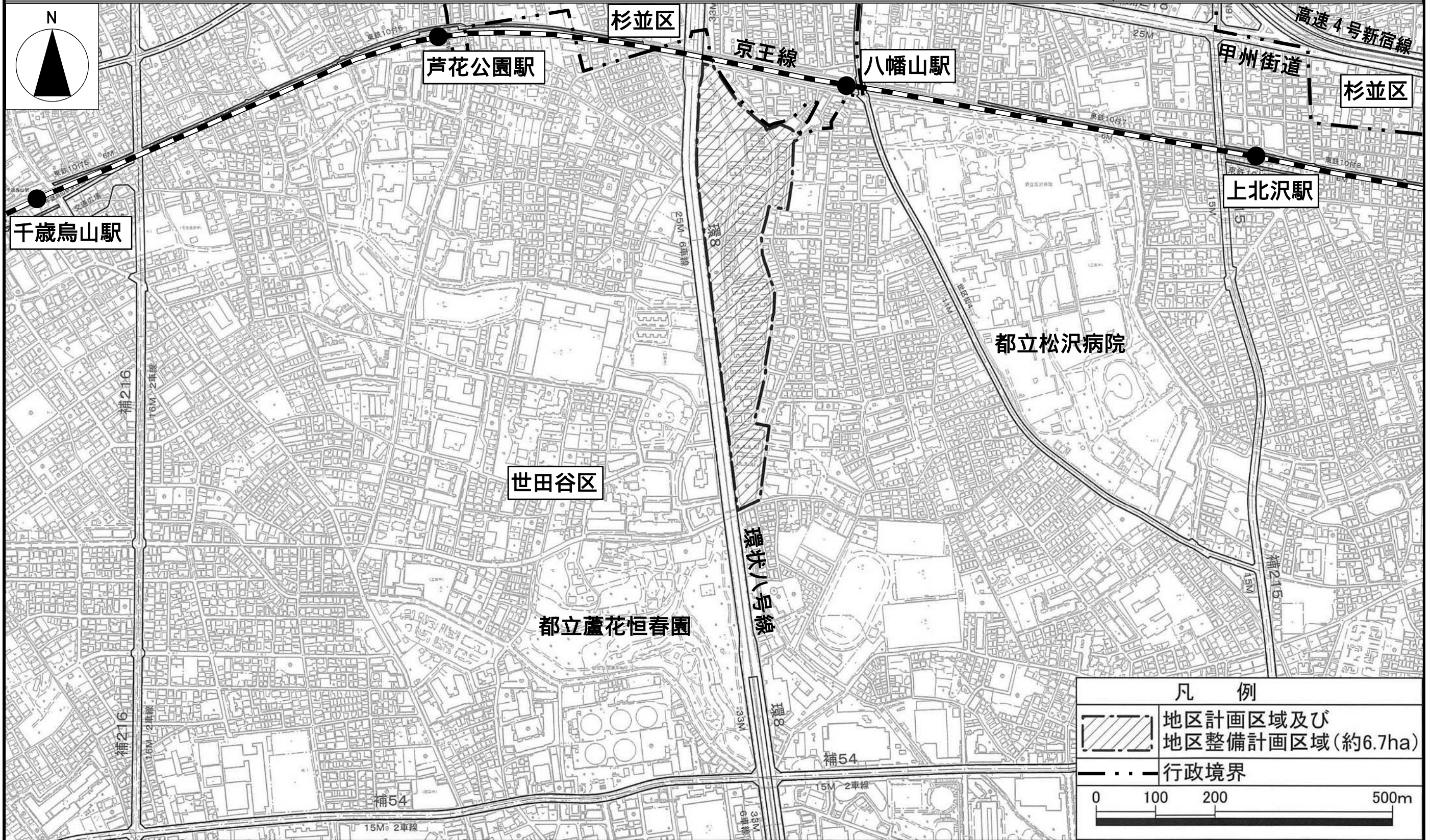


東京都市計画地区計画 八幡山三丁目地区地区計画 位置図

〔世田谷区決定〕

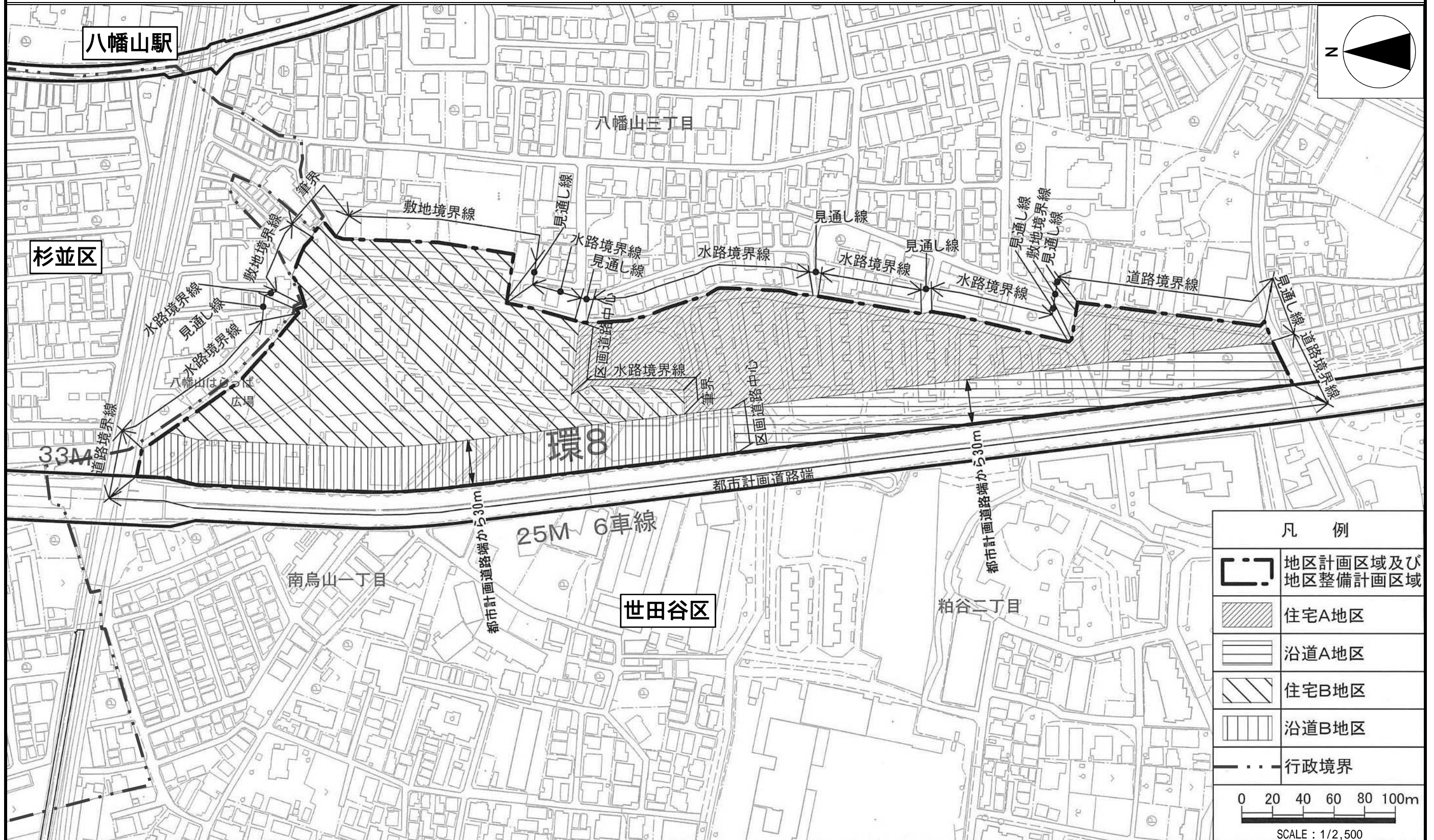


「この地図は東京都縮尺 1/2, 500 地形図 (平成 27 年度版) を使用したものである。無断複製を禁ずる。(28 都市基交測第 8 号・MMT 利許第 27033 号-49)」

「(承認番号) 28 都市基街都第 77 号、平成 28 年 6 月 23 日」

東京都市計画地区計画 八幡山三丁目地区地区計画 計画図 1

〔世田谷区決定〕

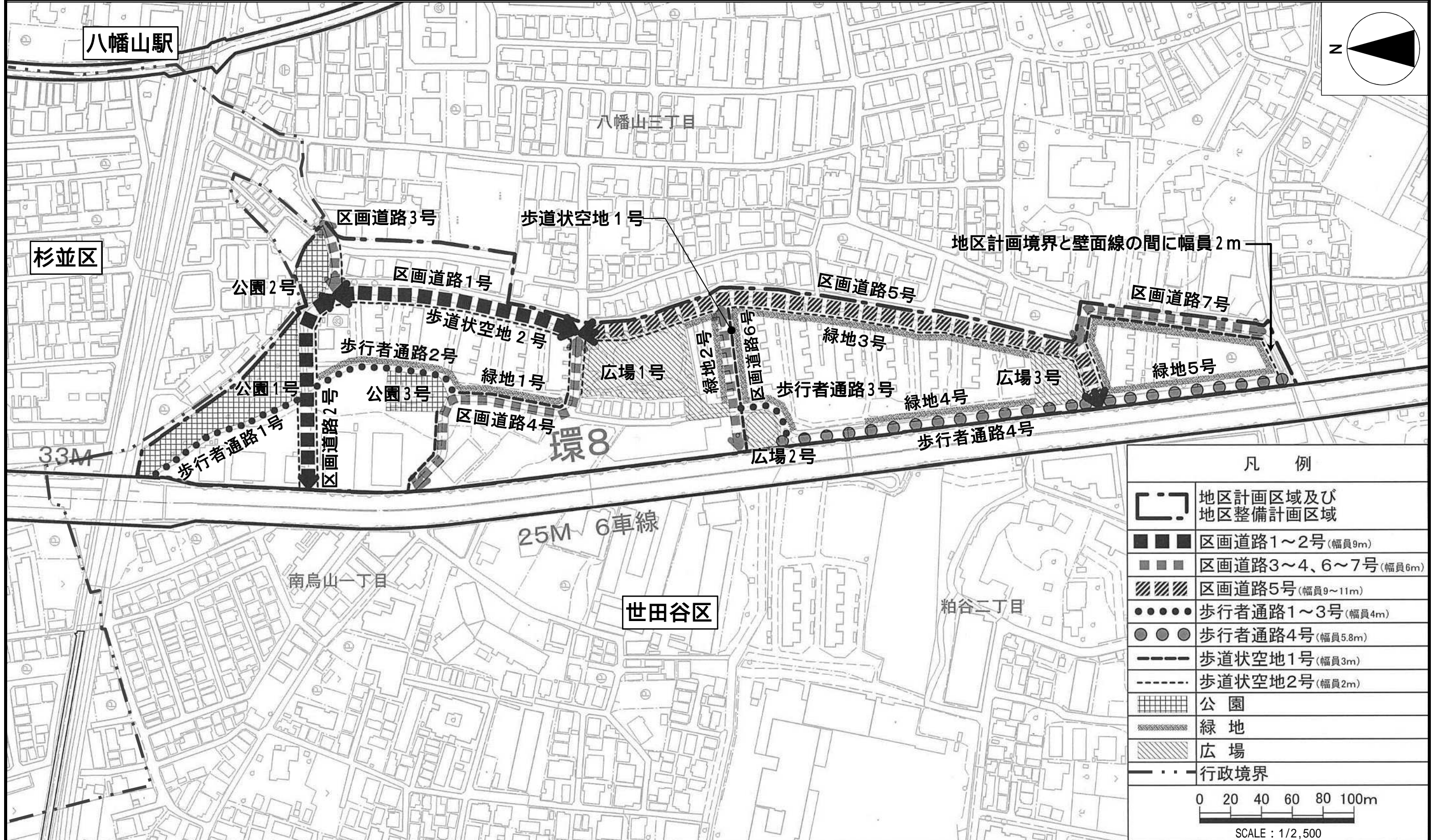


「この地図は東京都縮尺 1/2,500 地形図 (平成 27 年度版) を使用したものである。無断複製を禁ずる。(28 都市基交測第 8 号・MMT 利許第 27033 号-49)」

「(承認番号) 28 都市基街都第 77 号、平成 28 年 6 月 23 日」

東京都市計画地区計画 八幡山三丁目地区地区計画 計画図 2

〔世田谷区決定〕

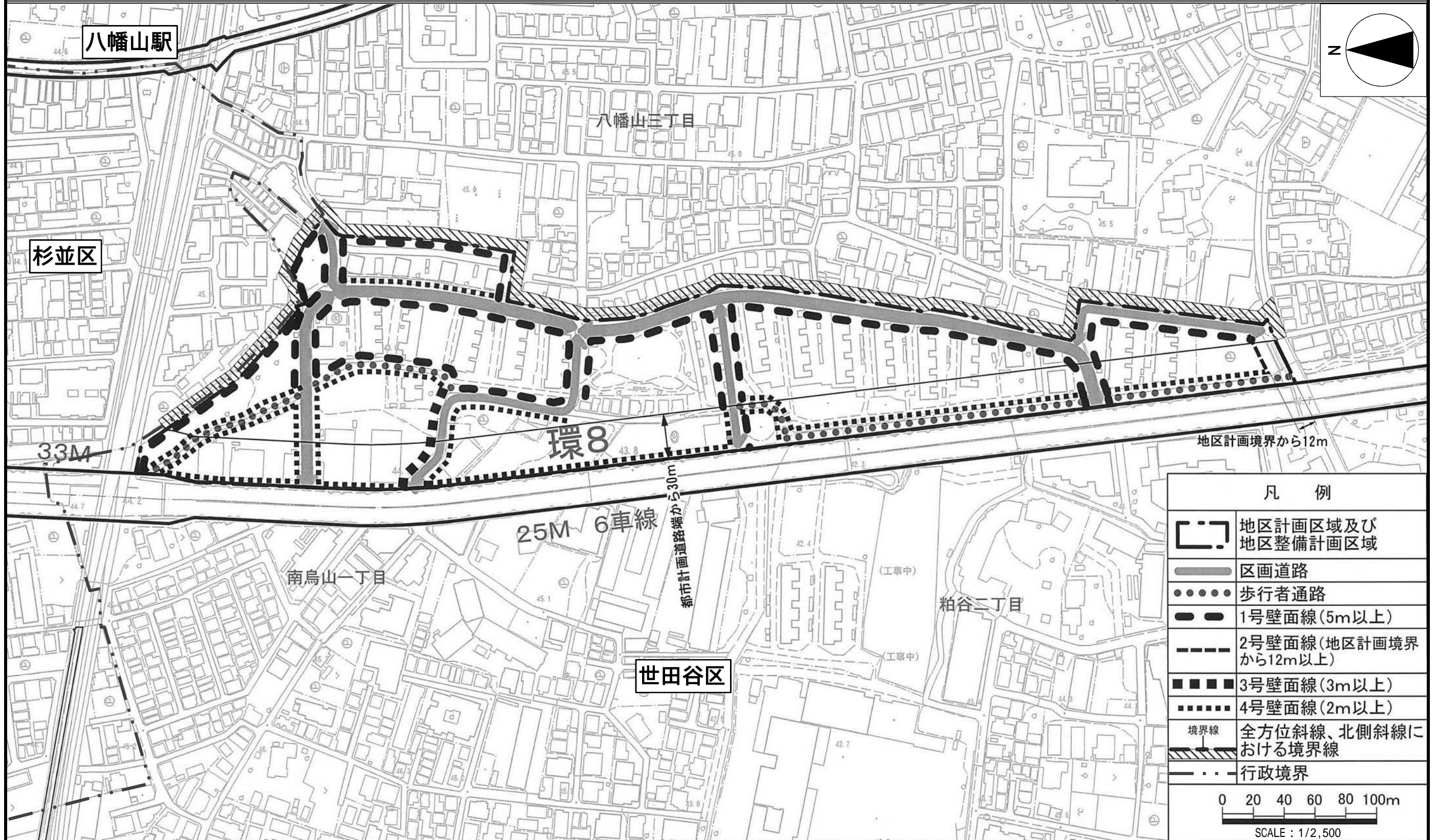


「この地図は東京都縮尺 1/2,500 地形図(平成 27 年度版)を使用したものである。無断複製を禁ずる。(28 都市基交測第 8 号・MMT 利許第 27033 号-49)」

「(承認番号) 28 都市基街都第 77 号、平成 28 年 6 月 23 日」

東京都市計画地区計画 八幡山三丁目地区地区計画 計画図 3

〔世田谷区決定〕



「この地図は東京都縮尺 1/2,500 地形図(平成 27 年度版)を使用したものである。無断複製を禁ずる。(28 都市基交測第 8 号・MMT 利許第 27033 号-49)」

「(承認番号) 28 都市基街都第 77 号、平成 28 年 6 月 23 日」