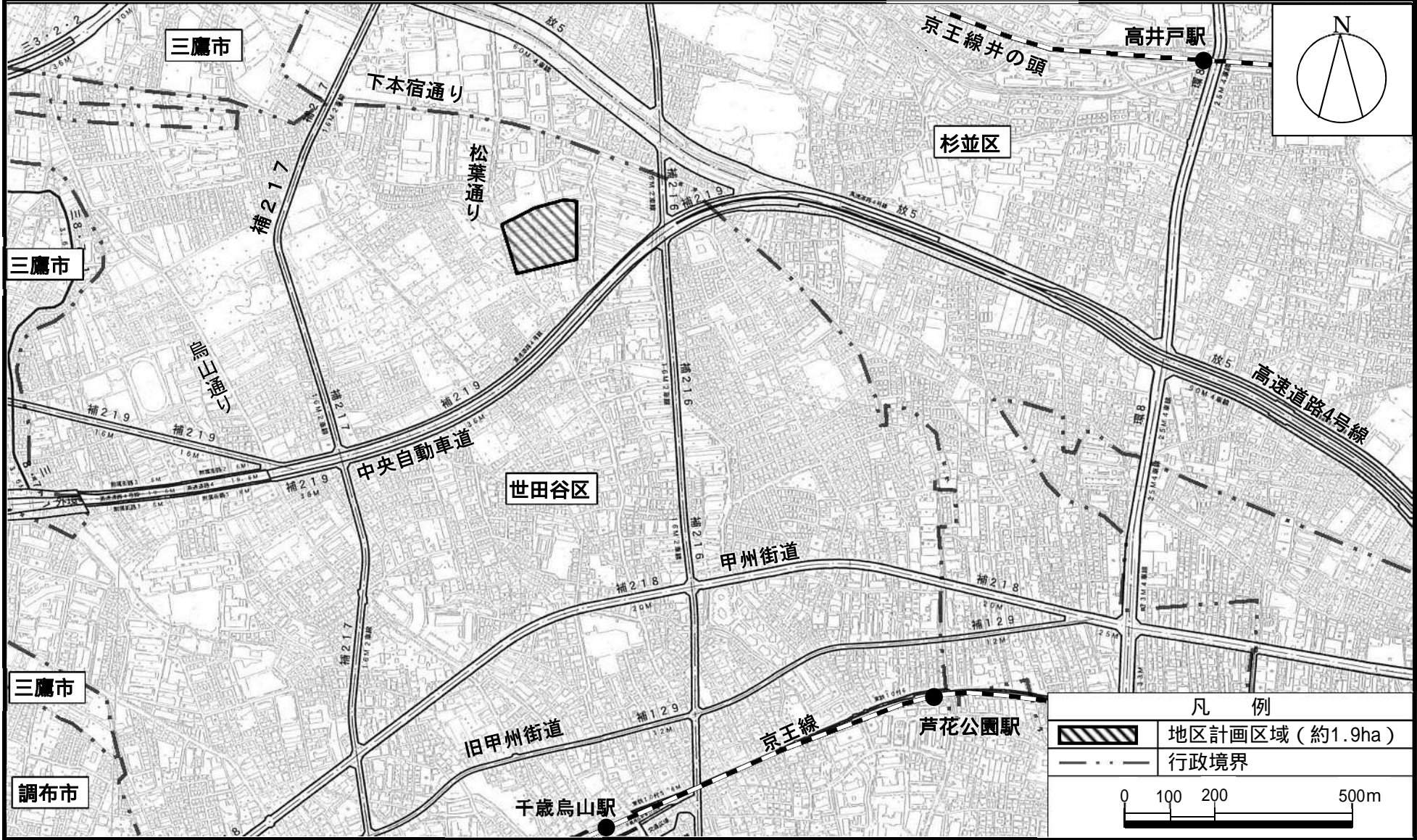


東京都市計画地区計画 北烏山二丁目中部地区地区計画 位置図

〔世田谷区決定〕

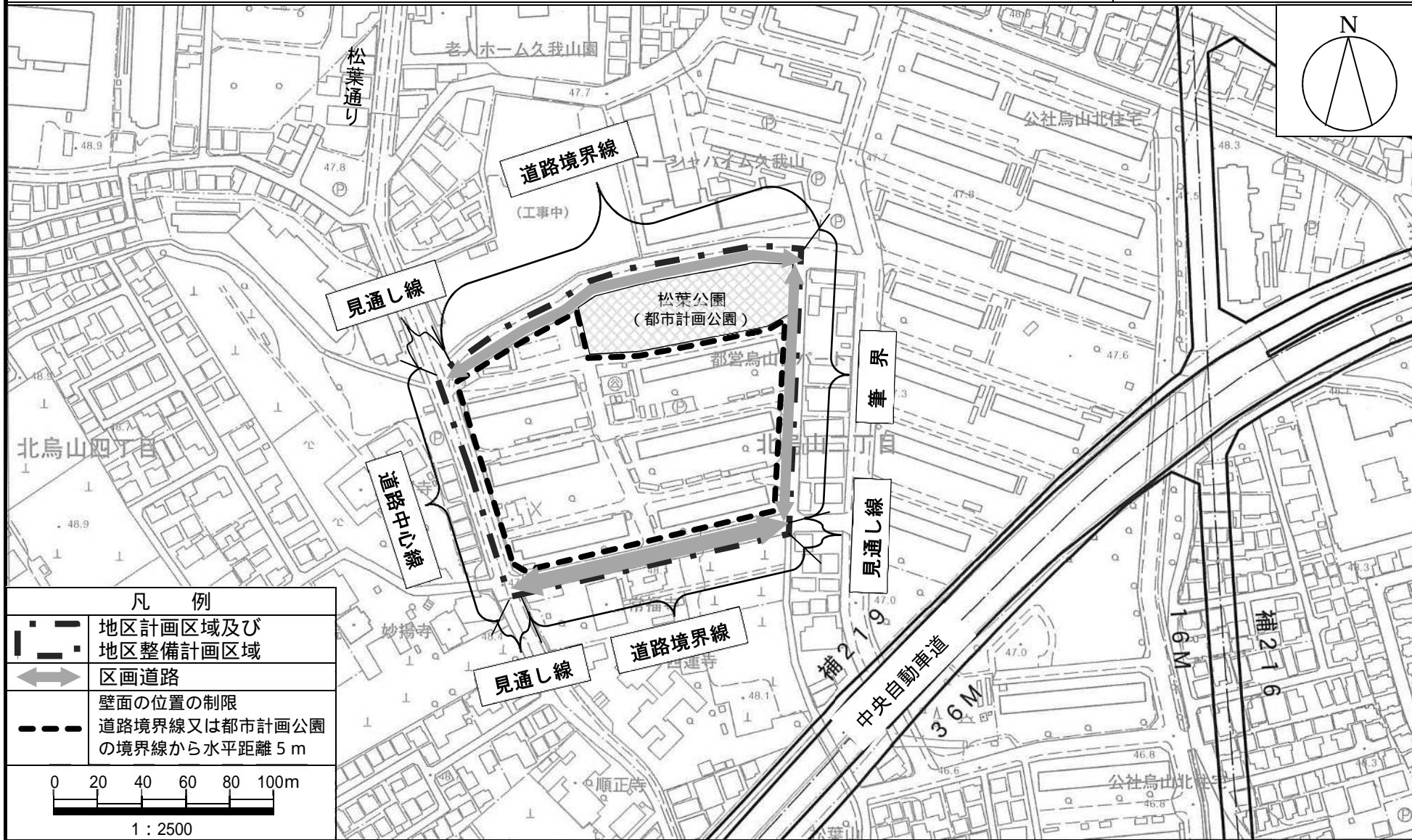


「この地図は東京都縮尺1/2, 500地形図(平成27年度版)を使用したものである(「MMT利許第27033号-46」)」

「(承認番号)28都市基街都第13号、平成28年5月2日、28都市基街都第46号、平成28年5月30日」

東京都市計画地区計画 北烏山二丁目中部地区地区計画 計画図1

〔世田谷区決定〕

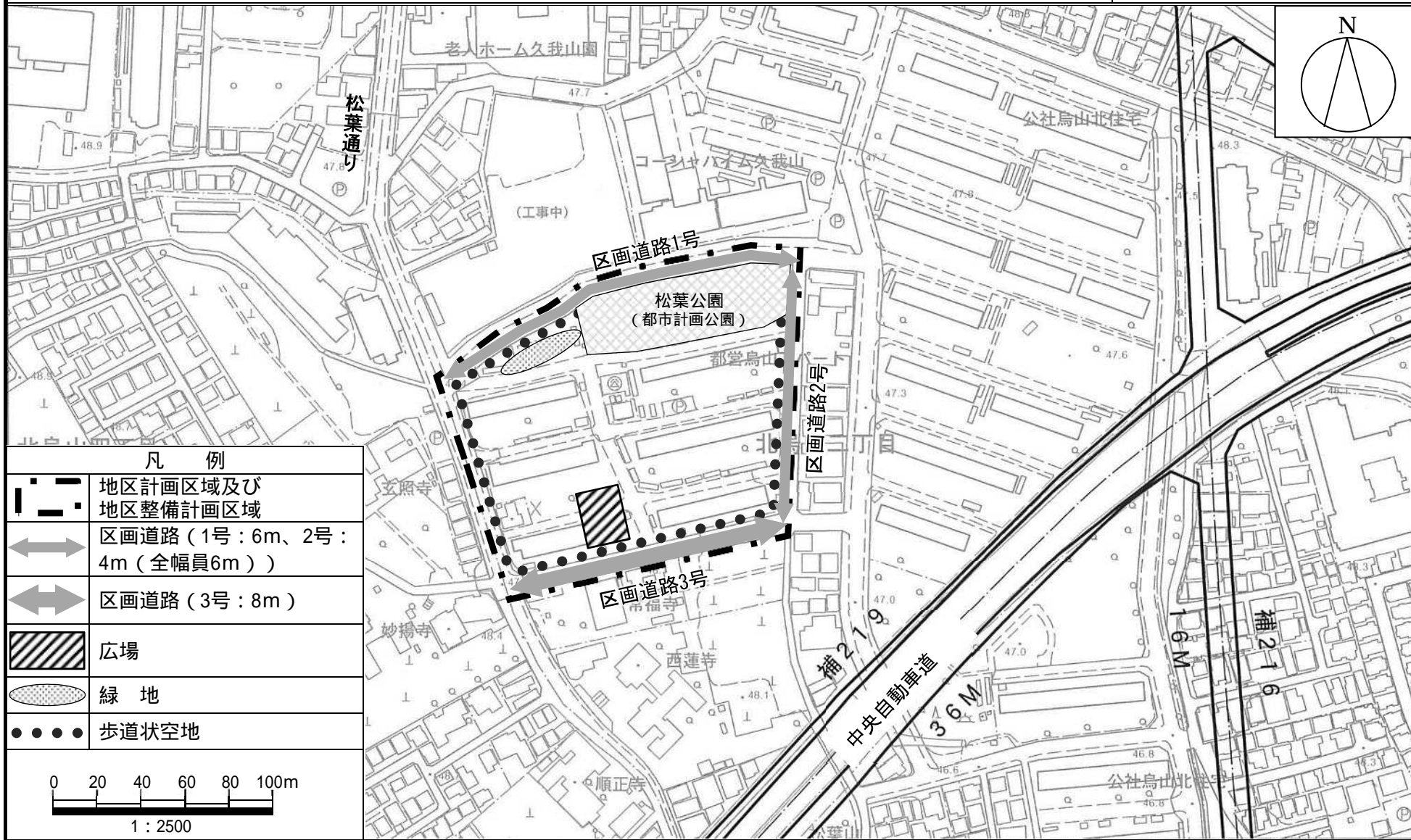


「この地図は東京都縮尺1/2, 500地形図（平成27年度版）を使用したものである（MMT利許第27033号-46）」

「（承認番号）28都市基街都第13号、平成28年5月2日、28都市基街都第46号、平成28年5月30日」

東京都市計画地区計画 北鳥山二丁目中部地区地区計画 計画図2

〔世田谷区決定〕



凡 例	
	地区計画区域及び 地区整備計画区域
	区画道路（1号：6m、2号： 4m（全幅員6m））
	区画道路（3号：8m）
	広場
	緑 地
	歩道状空地
 1 : 2500	

「この地図は東京都縮尺1/2, 500地形図（平成27年度版）を使用したものである（MMT利許第27033号-46）」

「（承認番号）28都市基街都第13号、平成28年5月2日、28都市基街都第46号、平成28年5月30日」