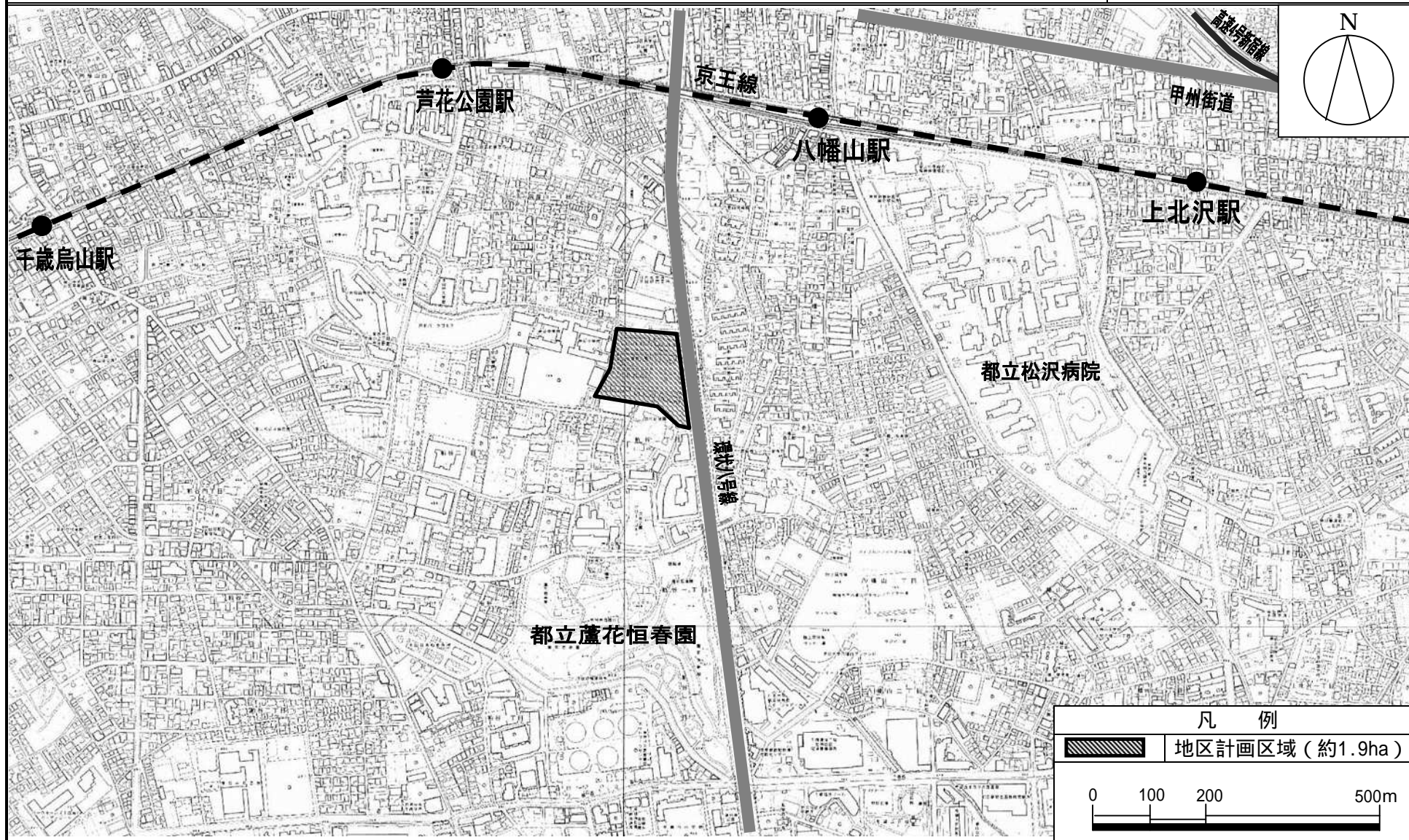


# 東京都市計画地区計画

## 粕谷二丁目・南烏山一丁目地区地区計画 位置図

〔世田谷区決定〕



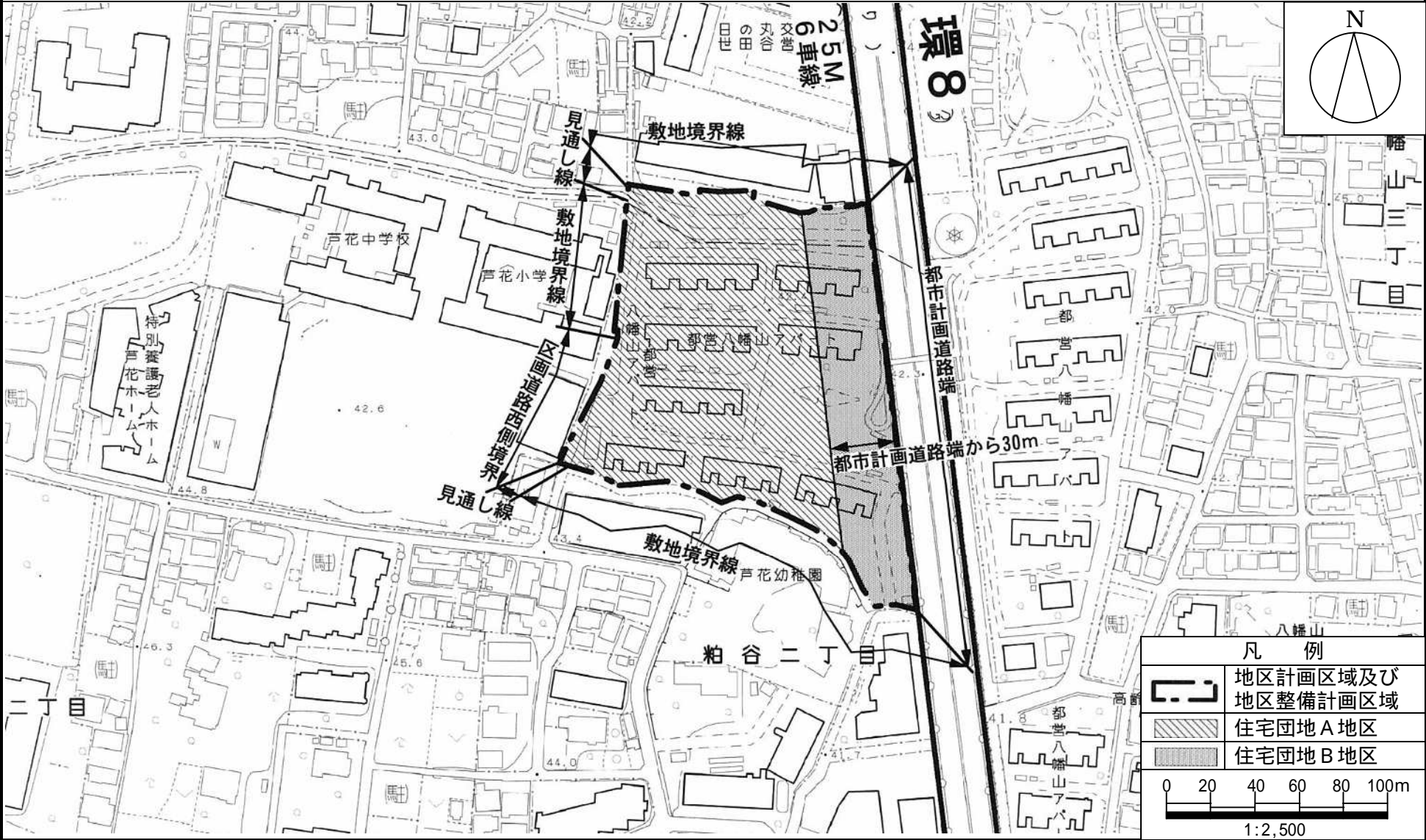
「この地図は、東京都知事の承認を受けて、東京都縮尺1/2,500の地形図を複製したものである。無断複製を禁ずる。（承認番号）25都市基交測第17号、平成25年5月31日」

「この背景の地形図は東京都都市整備局と株式会社ミッドマップ東京が著作権を有しています。（利用許諾番号）MMT利許第033号-15、平成25年5月31日」

# 東京都市計画地区計画

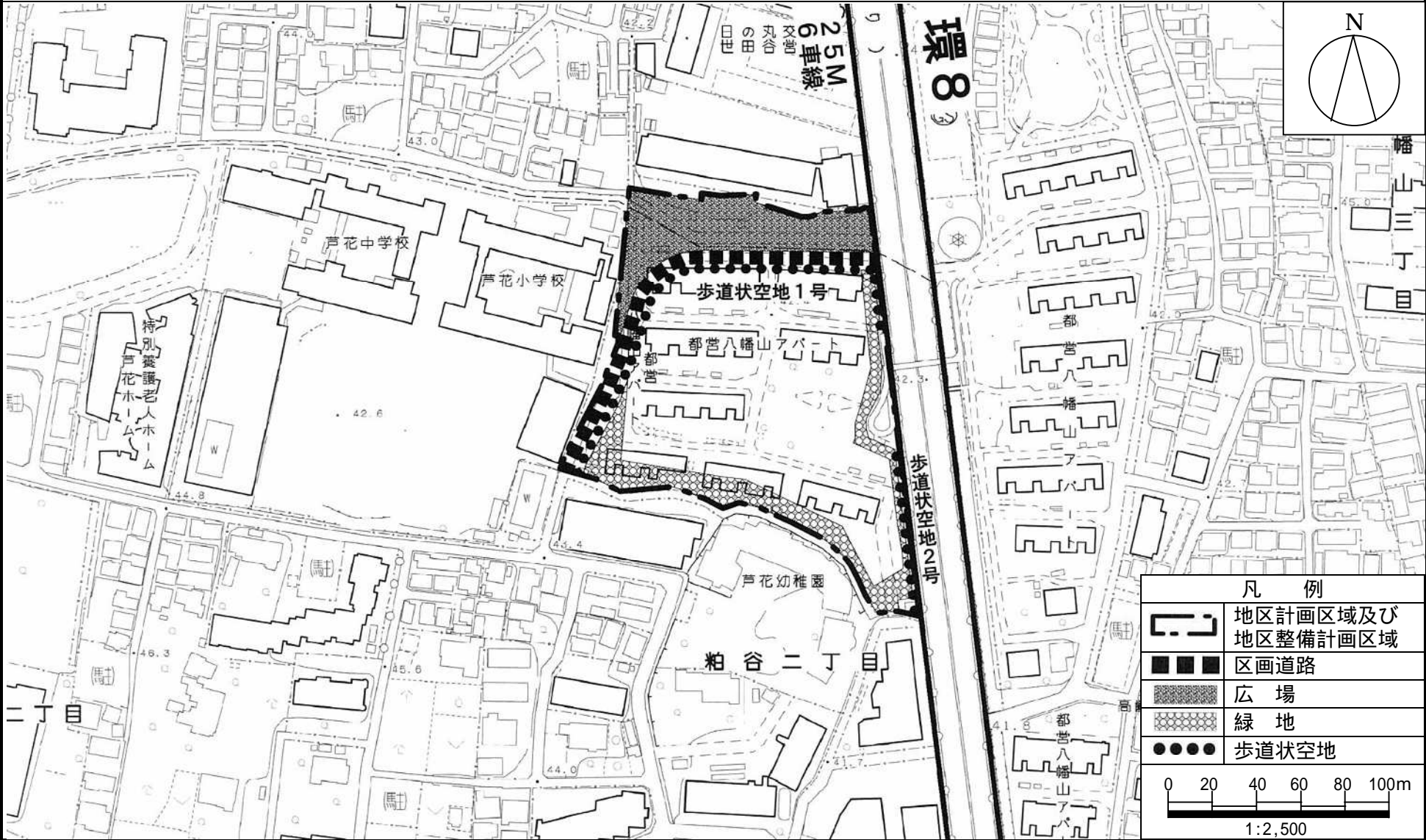
## 粕谷二丁目・南烏山一丁目地区地区計画 計画図1

〔世田谷区決定〕



東京都市計画地区計画  
粕谷二丁目・南烏山一丁目地区地区計画 計画図2

〔世田谷区決定〕

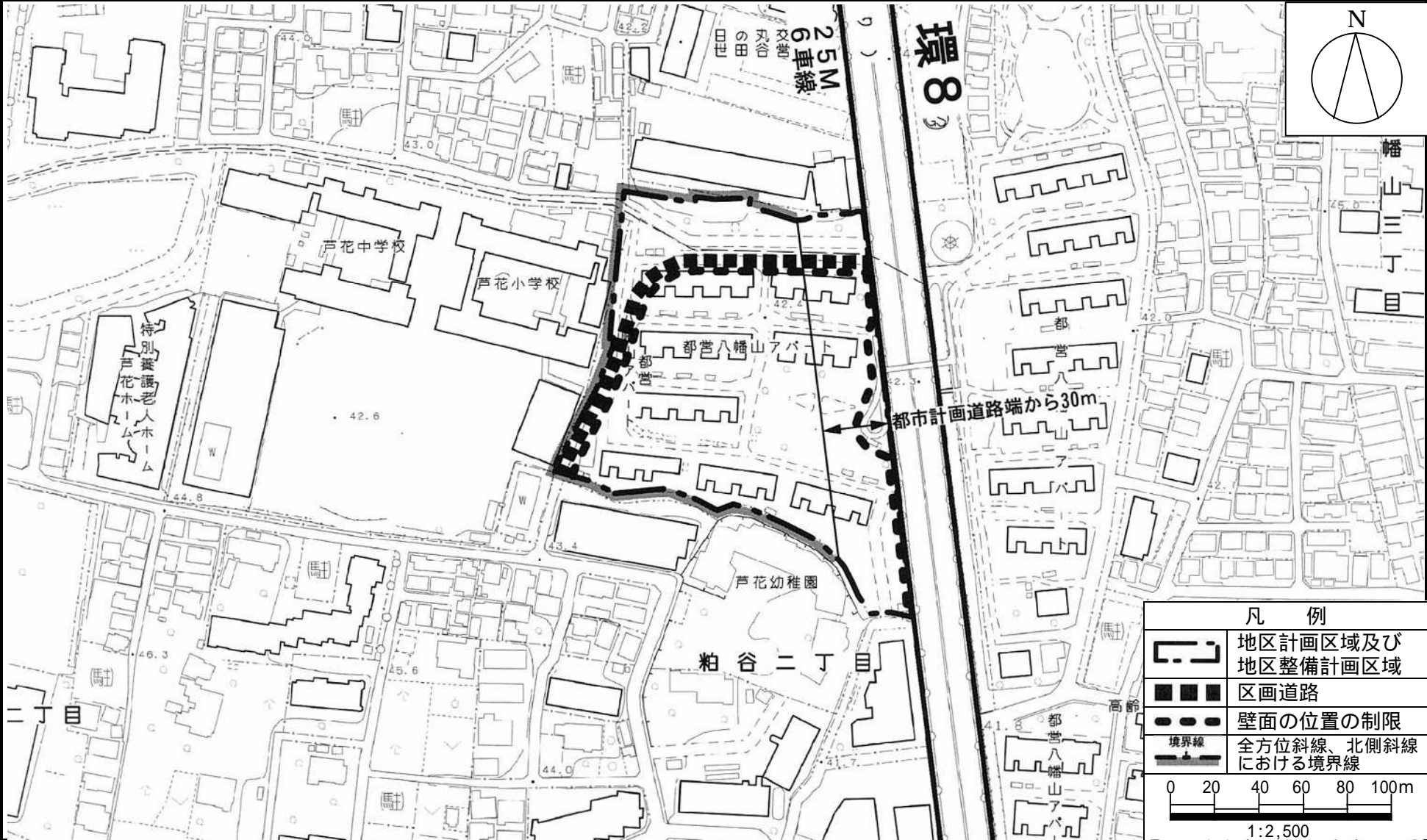


「この地図は、東京都知事の承認を受けて、東京都縮尺1/2,500の地形図を複製したものである。無断複製を禁ずる。(承認番号)25都市基交測第17号、平成25年5月31日」  
「この背景の地形図は東京都都市整備局と株式会社ミッドマップ東京が著作権を有しています。(利用許諾番号)MMT利許第033号-15、平成25年5月31日」  
「この地図は、東京都知事の承認を受けて、東京都縮尺1/2,500の地形図(道路網図)を使用して作成したものである。ただし、計画線は、都市計画道路の計画図から転記したものである。無断複製を禁ず。(承認番号)25都市基街測第41号、平成25年6月14日」

# 東京都市計画地区計画

## 粕谷二丁目・南烏山一丁目地区地区計画 計画図3

〔世田谷区決定〕



「この地図は、東京都知事の承認を受けて、東京都縮尺1/2,500の地形図を複製したものである。無断複製を禁ずる。(承認番号)25都市基交測第17号、平成25年5月31日」  
「この背景の地形図は東京都都市整備局と株式会社ミッドマップ東京が著作権を有しています。(利用許諾番号)MMT利許第033号-15、平成25年5月31日」  
「この地図は、東京都知事の承認を受けて、東京都縮尺1/2,500の地形図(道路網図)を使用して作成したものである。ただし、計画線は、都市計画道路の計画図から転記したものである。無断複製を禁ず。(承認番号)25都市基街測第41号、平成25年6月14日」