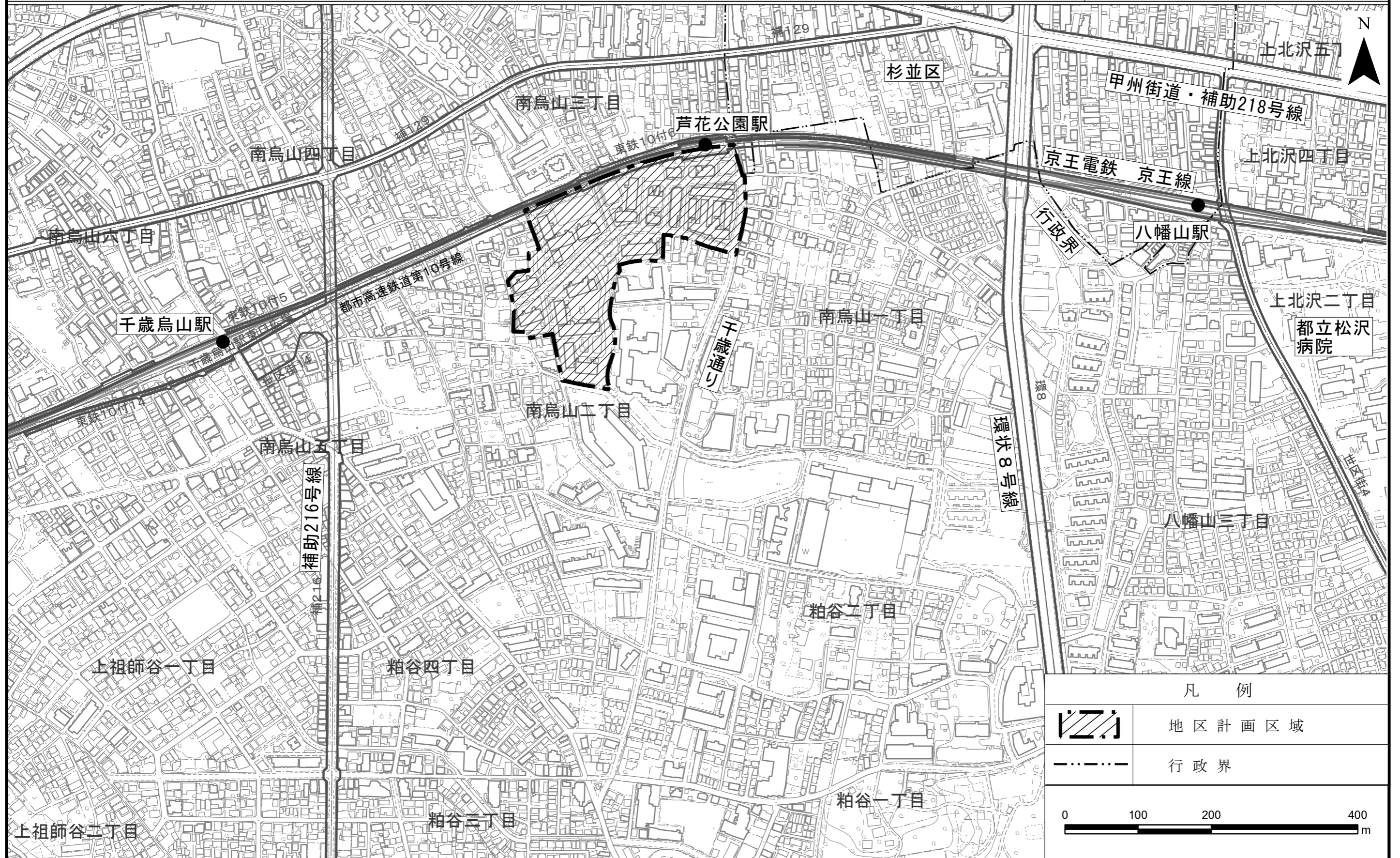
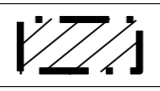
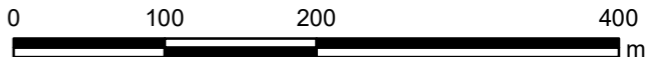


東京都市計画地区計画
 芦花公園駅南口地区地区計画 位置図〔世田谷区決定〕

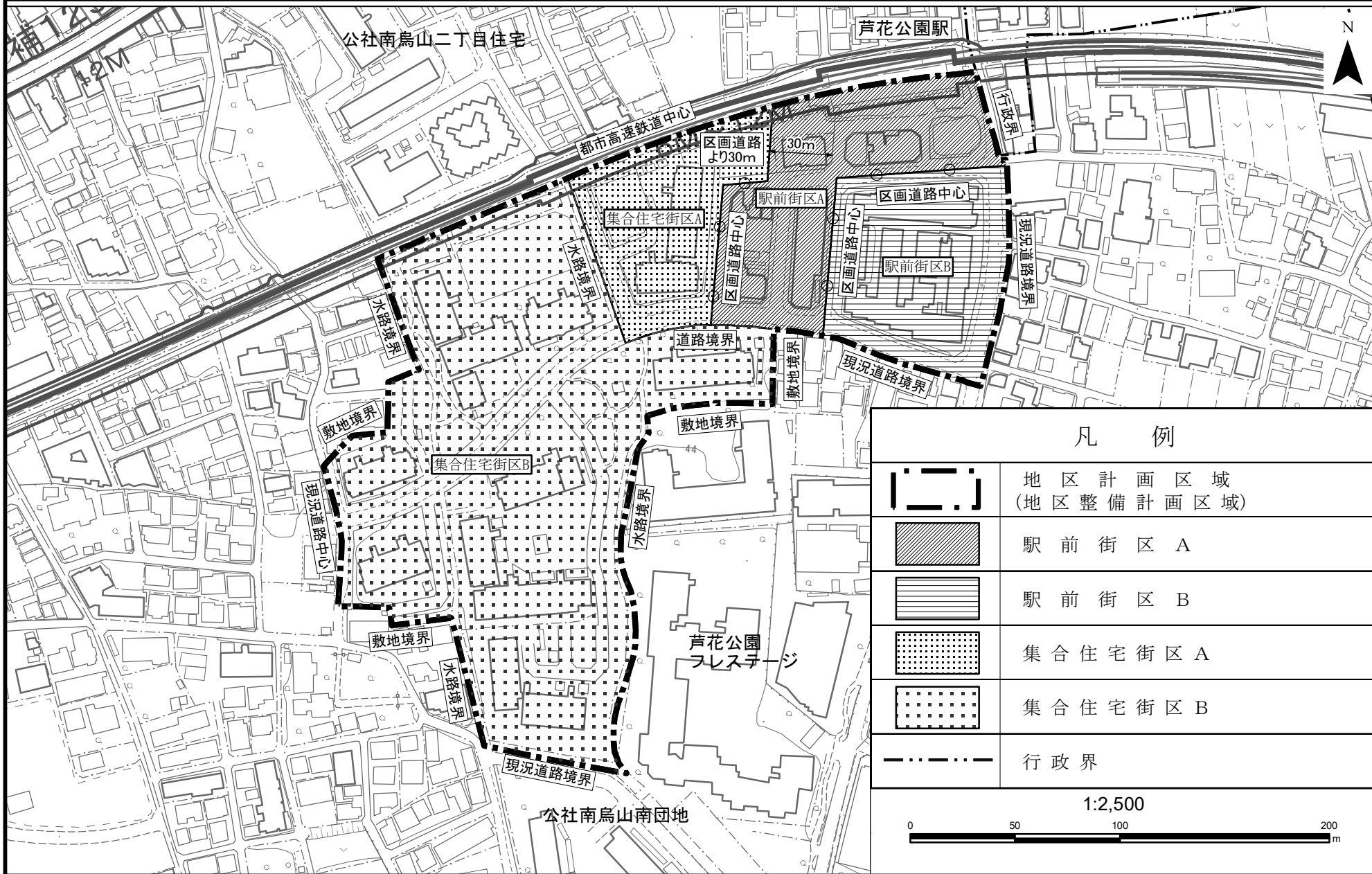


凡 例	
	地区計画区域
	行政界
	

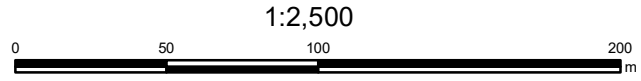
この測量成果は、国土地理院長の承認を得て同院所管の測量成果を使用して得たものである（承認番号）平成24関公第269号
 この地図は、東京都知事の承認を受けて、東京都縮尺2,500分の1地形図を利用して作成したものである。無断複製を禁ずる。
 （承認番号）2都市基交第25号、令和2年6月4日（承認番号）2都市基街都第18号、令和2年5月7日
 （承認番号）2都市基交都第15号、令和2年7月13日

東京都市計画地区計画

芦花公園駅南口地区地区計画 計画図1〔世田谷区決定〕



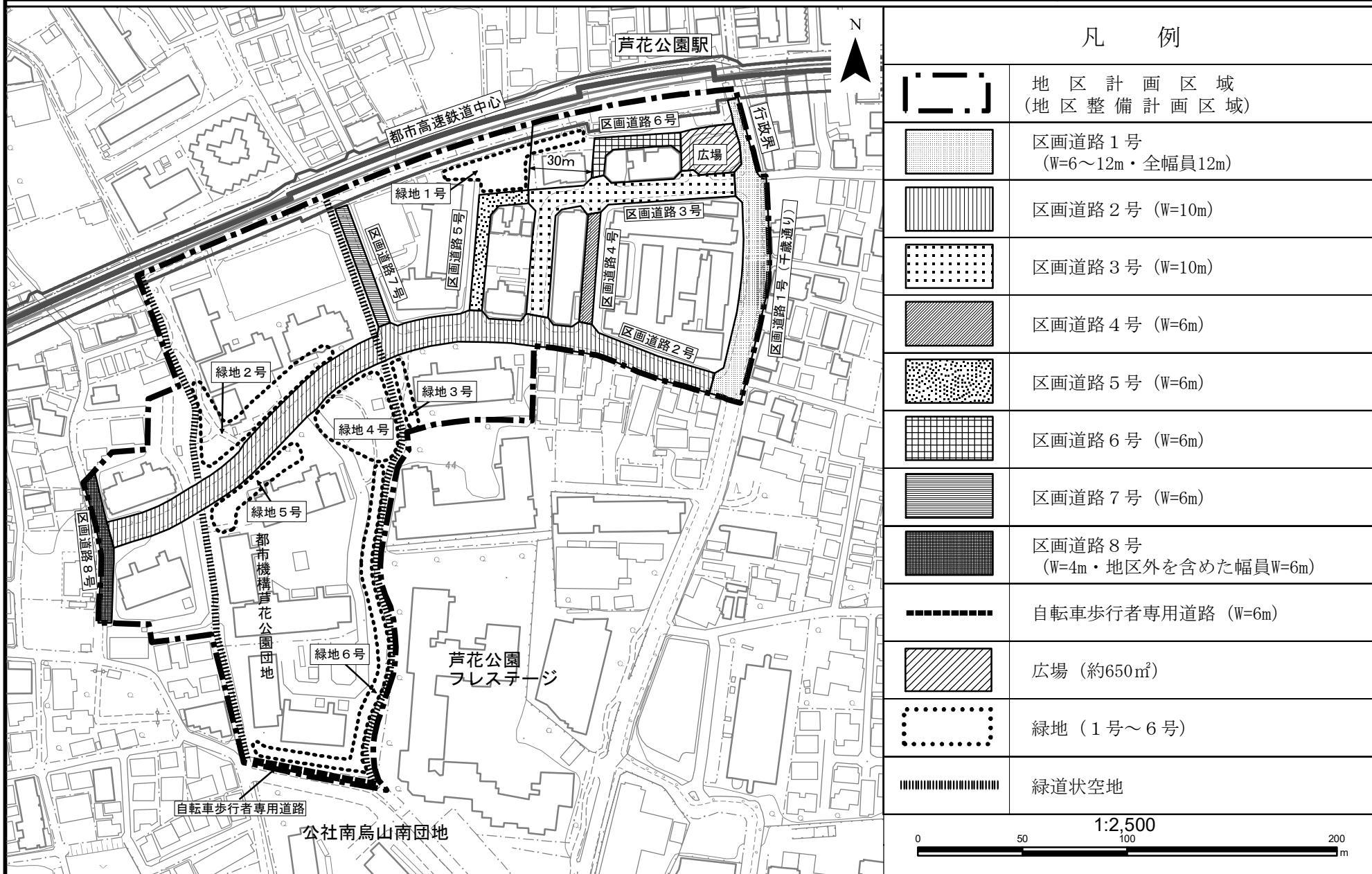
凡 例	
	地区計画区域 (地区整備計画区域)
	駅前街区A
	駅前街区B
	集合住宅街区A
	集合住宅街区B
	行政界



この測量成果は、国土地理院長の承認を得て同院所管の測量成果を使用して得たものである（承認番号）平成24開公第269号
 この地図は、東京都知事の承認を受けて、東京都縮尺2,500分の1地形図を利用して作成したものである。無断複製を禁ずる。
 （承認番号）2都市基文第25号、令和2年6月4日（承認番号）2都市基街第18号、令和2年5月7日
 （承認番号）2都市基文第15号、令和2年7月13日

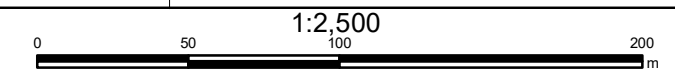
東京都市計画地区計画

芦花公園駅南口地区地区計画 計画図2〔世田谷区決定〕



凡 例

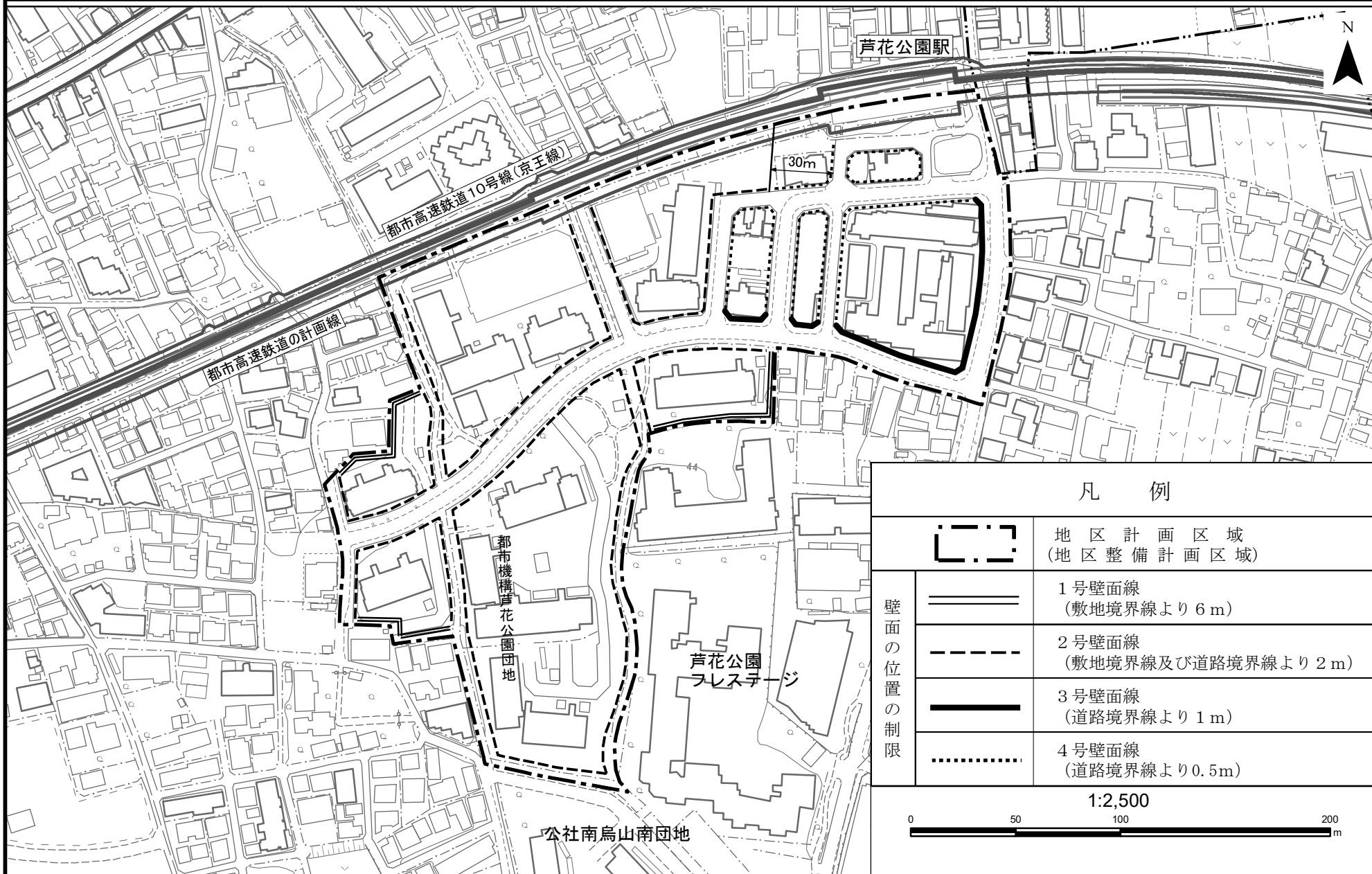
	地区計画区域 (地区整備計画区域)
	区画道路1号 (W=6~12m・全幅員12m)
	区画道路2号 (W=10m)
	区画道路3号 (W=10m)
	区画道路4号 (W=6m)
	区画道路5号 (W=6m)
	区画道路6号 (W=6m)
	区画道路7号 (W=6m)
	区画道路8号 (W=4m・地区外を含めた幅員W=6m)
	自転車歩行者専用道路 (W=6m)
	広場 (約650㎡)
	緑地 (1号~6号)
	緑道状空地



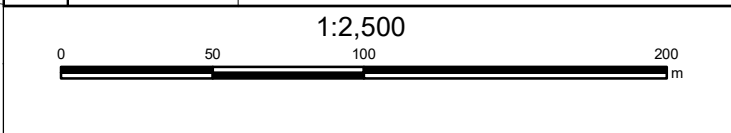
この測量成果は、国土地理院長の承認を得て同院所管の測量成果を使用して得たものである(承認番号)平成24開公第269号
 この地図は、東京都知事の承認を受けて、東京都縮尺2,500分の1地形図を利用して作成したものである。無断複製を禁ずる。
 (承認番号) 2都市基文第25号、令和2年6月4日(承認番号) 2都市基街第18号、令和2年5月7日
 (承認番号) 2都市基交都第15号、令和2年7月13日

東京都市計画地区計画

芦花公園駅南口地区地区計画 計画図3〔世田谷区決定〕



凡 例	
	地区計画区域 (地区整備計画区域)
壁面の位置の制限	1号壁面線 (敷地境界線より6m)
	2号壁面線 (敷地境界線及び道路境界線より2m)
	3号壁面線 (道路境界線より1m)
	4号壁面線 (道路境界線より0.5m)



この測量成果は、国土地理院長の承認を得て同院所管の測量成果を使用して得たものである(承認番号)平成24開公第269号
 この地図は、東京都知事の承認を受けて、東京都縮尺2,500分の1地形図を利用して作成したものである。無断複製を禁ずる。
 (承認番号) 2都市基文第25号、令和2年6月4日(承認番号) 2都市基街第18号、令和2年5月7日
 (承認番号) 2都市基文第15号、令和2年7月13日