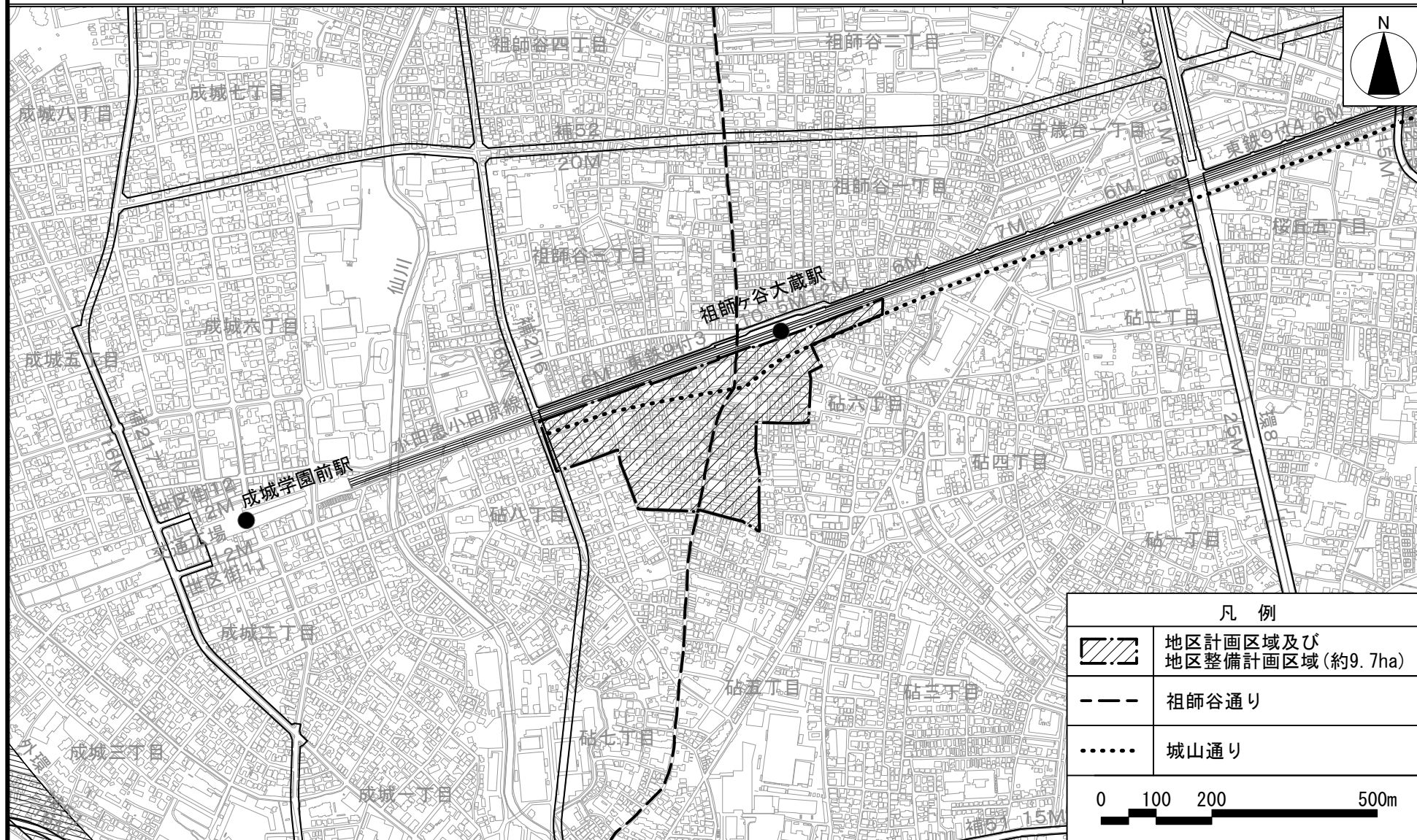


# 東京都市計画地区計画

## 祖師ヶ谷大蔵駅南周辺地区地区計画 位置図

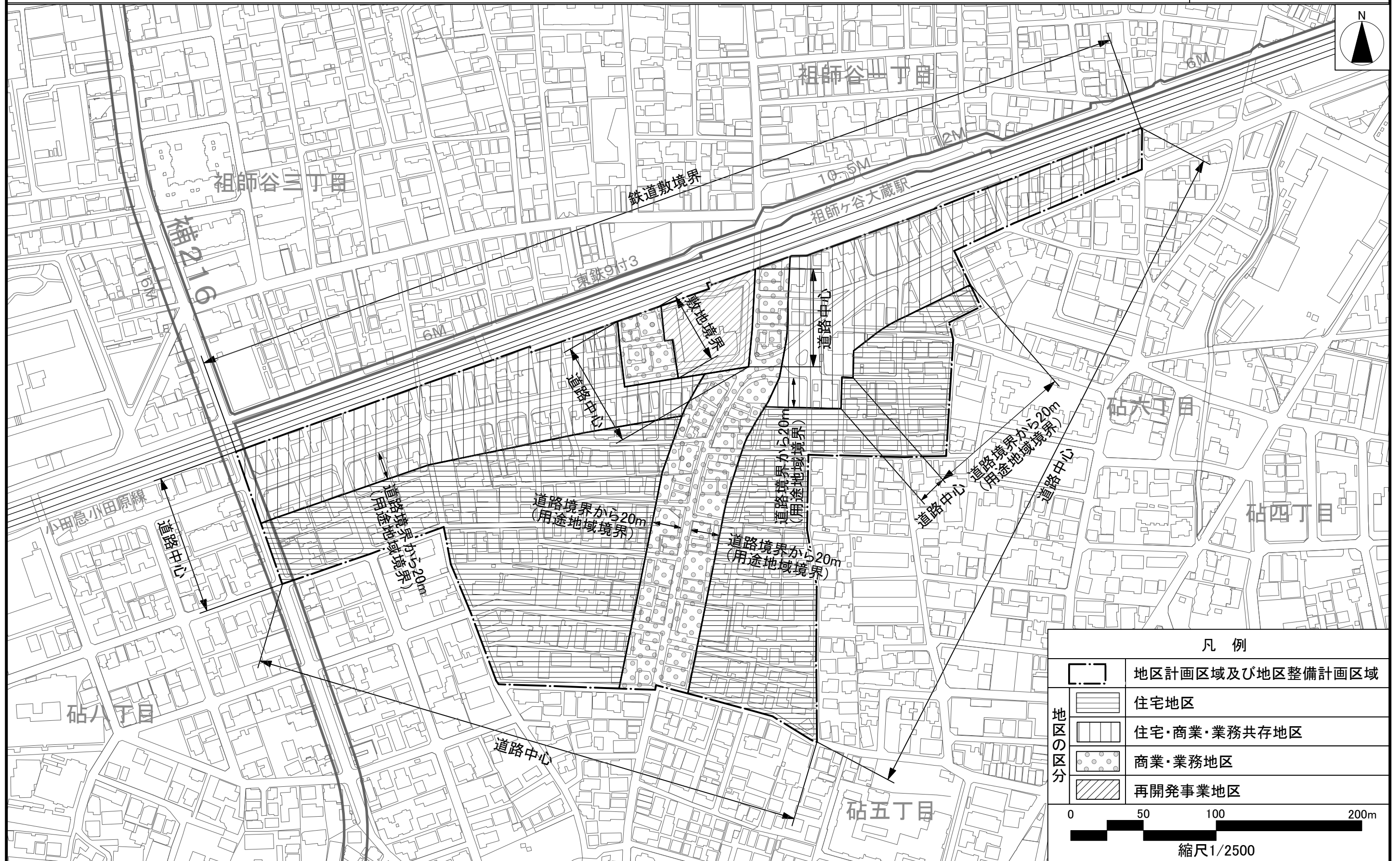
〔世田谷区決定〕



この地図は、東京都知事の承認を受けて、東京都縮尺2,500分の1地形図(平成27年度版)を利用して作成したものである。無断複製を禁ずる。「(承認番号)30都市基交著第33号」  
「(承認番号)30都市基街都第32号、平成30年5月14日」

東京都計画地区計画  
 祖師ヶ谷大蔵駅南周辺地区地区計画 計画図1

[世田谷区決定]

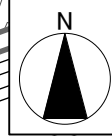
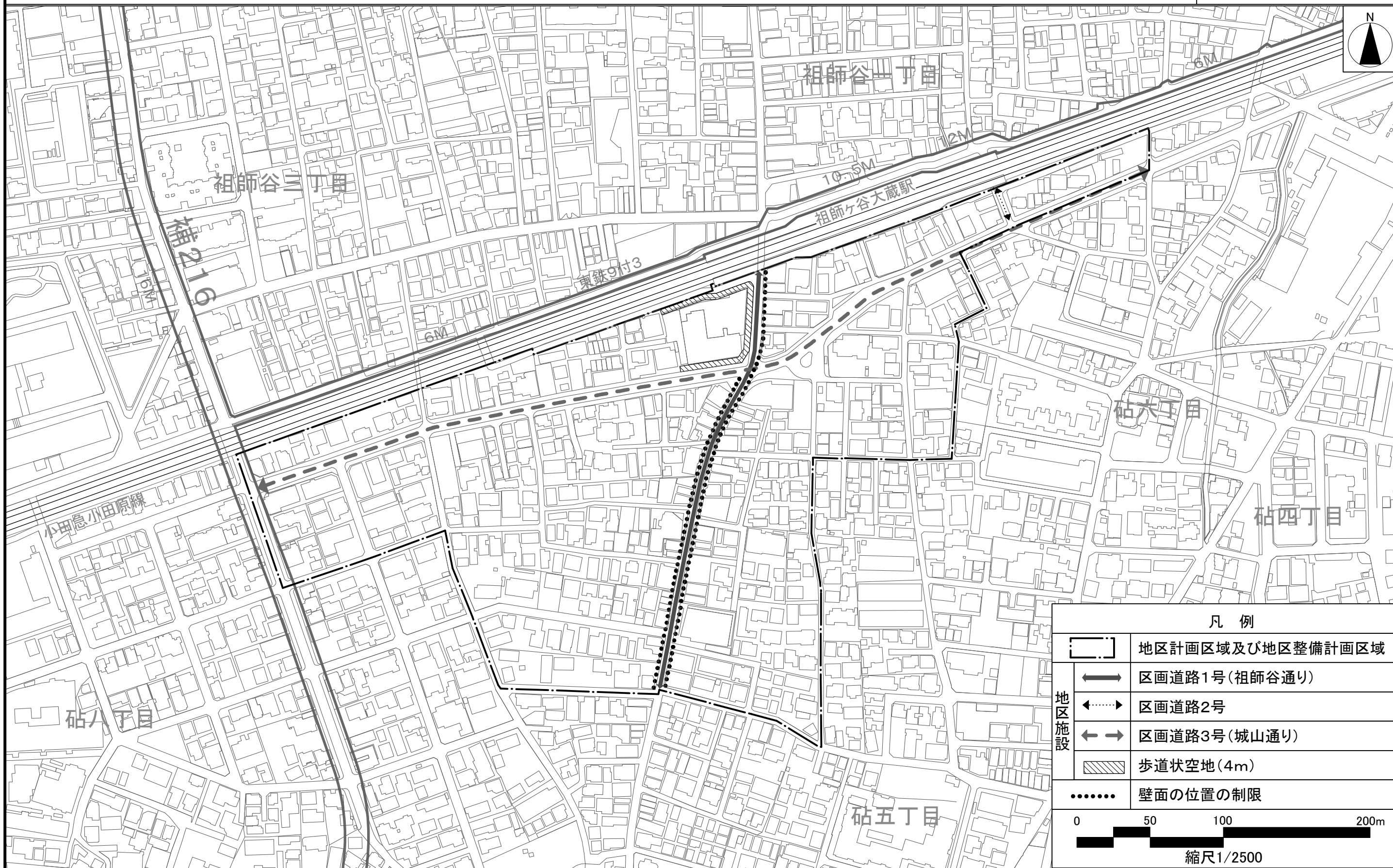


凡例	
	地区計画区域及び地区整備計画区域
	住宅地区
	住宅・商業・業務共存地区
	商業・業務地区
	再開発事業地区
0 50 100 200m 縮尺1/2500	

この地図は、東京都知事の承認を受けて、東京都縮尺2,500分の1地形図（平成27年度版）を利用して作成したものである。無断複製を禁ずる。「（承認番号）30都市基交著第33号」  
 「（承認番号）30都市基街都第32号、平成30年5月14日」

東京都市計画地区計画  
 祖師ヶ谷大蔵駅南周辺地区地区計画 計画図2

[世田谷区決定]

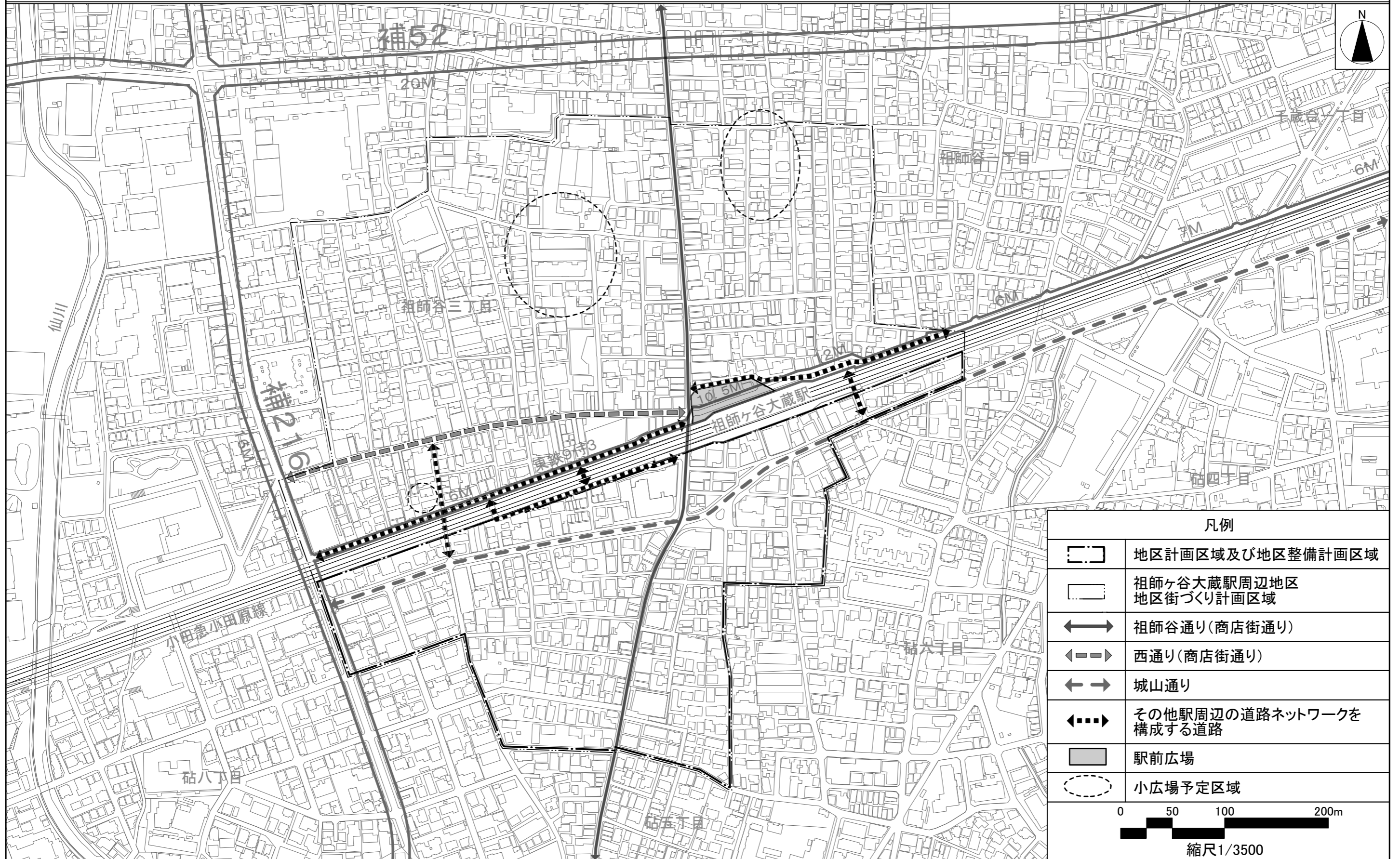


凡例		
	地区計画区域及び地区整備計画区域	
地区施設		区画道路1号(祖師ヶ谷通り)
		区画道路2号
		区画道路3号(城山通り)
		歩道状空地(4m)
		壁面の位置の制限
<p>縮尺1/2500</p>		

この地図は、東京都知事の承認を受けて、東京都縮尺2,500分の1地形図(平成27年度版)を利用して作成したものである。無断複製を禁ずる。「(承認番号)30都市基交著第33号」  
 「(承認番号)30都市基街都第32号、平成30年5月14日」

東京都市計画地区計画  
 祖師ヶ谷大蔵駅南周辺地区地区計画 参考図（方針附図）

〔世田谷区決定〕



この地図は、東京都知事の承認を受けて、東京都縮尺2,500分の1地形図（平成27年度版）を利用して作成したものである。無断複製を禁ずる。「（承認番号）30都市基交著第33号」  
 「（承認番号）30都市基街都第32号、平成30年5月14日」