

東京都市計画地区計画

鎌田一丁目地区地区計画

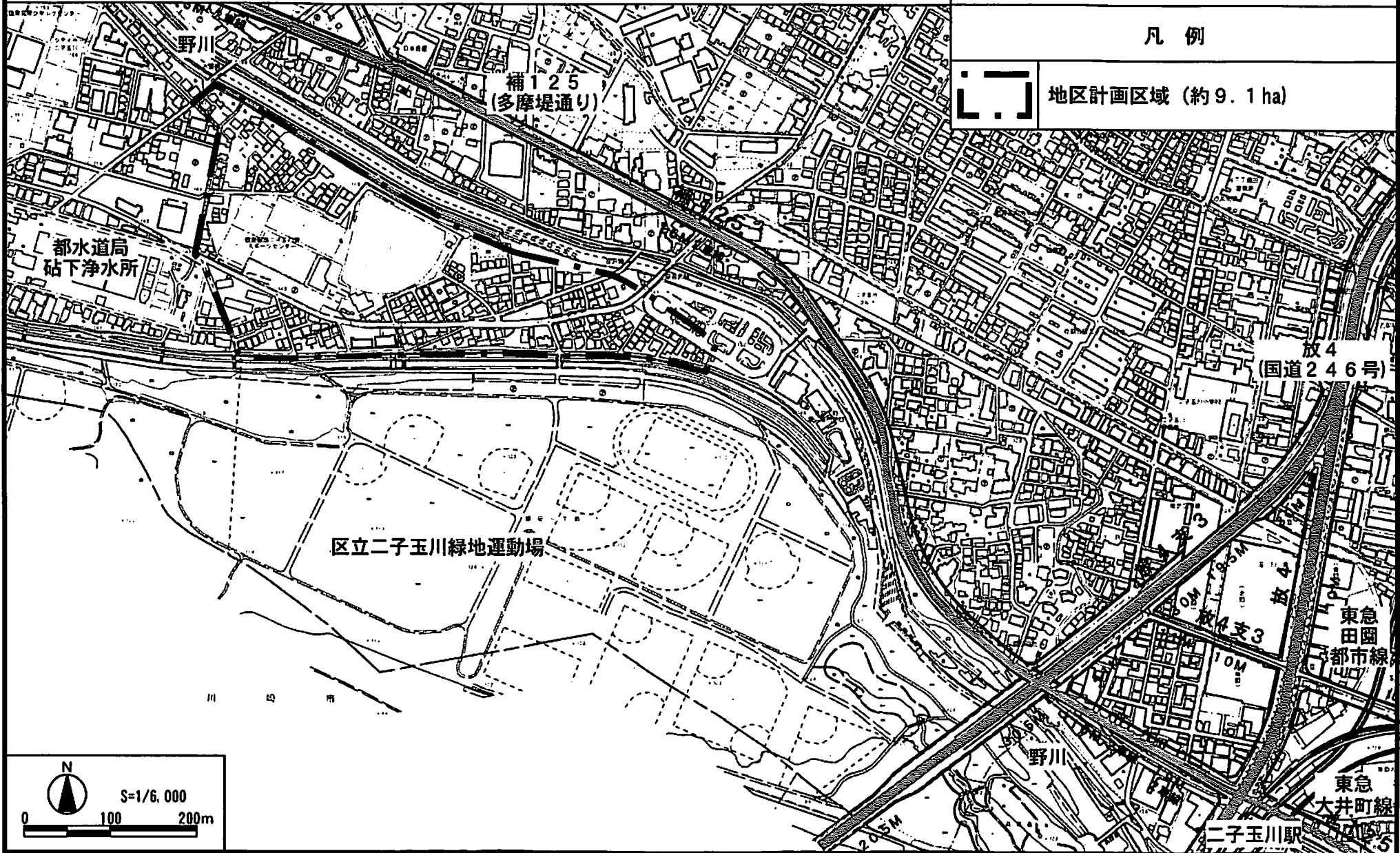
位置図

[世田谷区決定]

凡例



地区計画区域 (約9.1 ha)



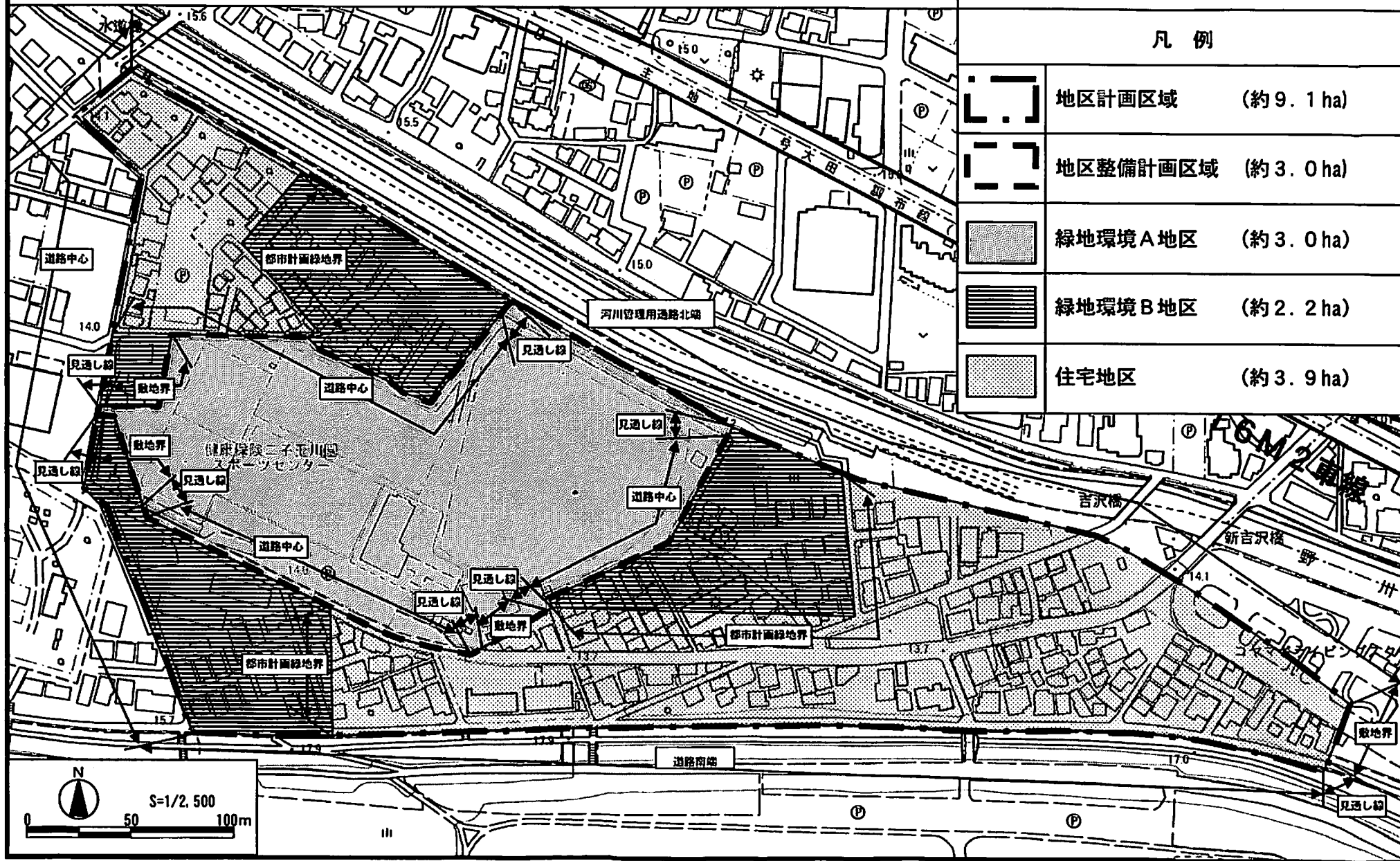
この地図は、東京都知事の承認を受けて、東京都縮尺1/2,500の地形図及び道路網図を使用して作成したものである。ただし、計画線は、都市計画道路の計画図から転記したものである。無断複製を禁ず。
(承認番号) 21都市基交第110号 (承認番号) 21都市基街測第35号 平成21年 6月30日

東京都市計画地区計画

鎌田一丁目地区地区計画

計画図 1

[世田谷区決定]



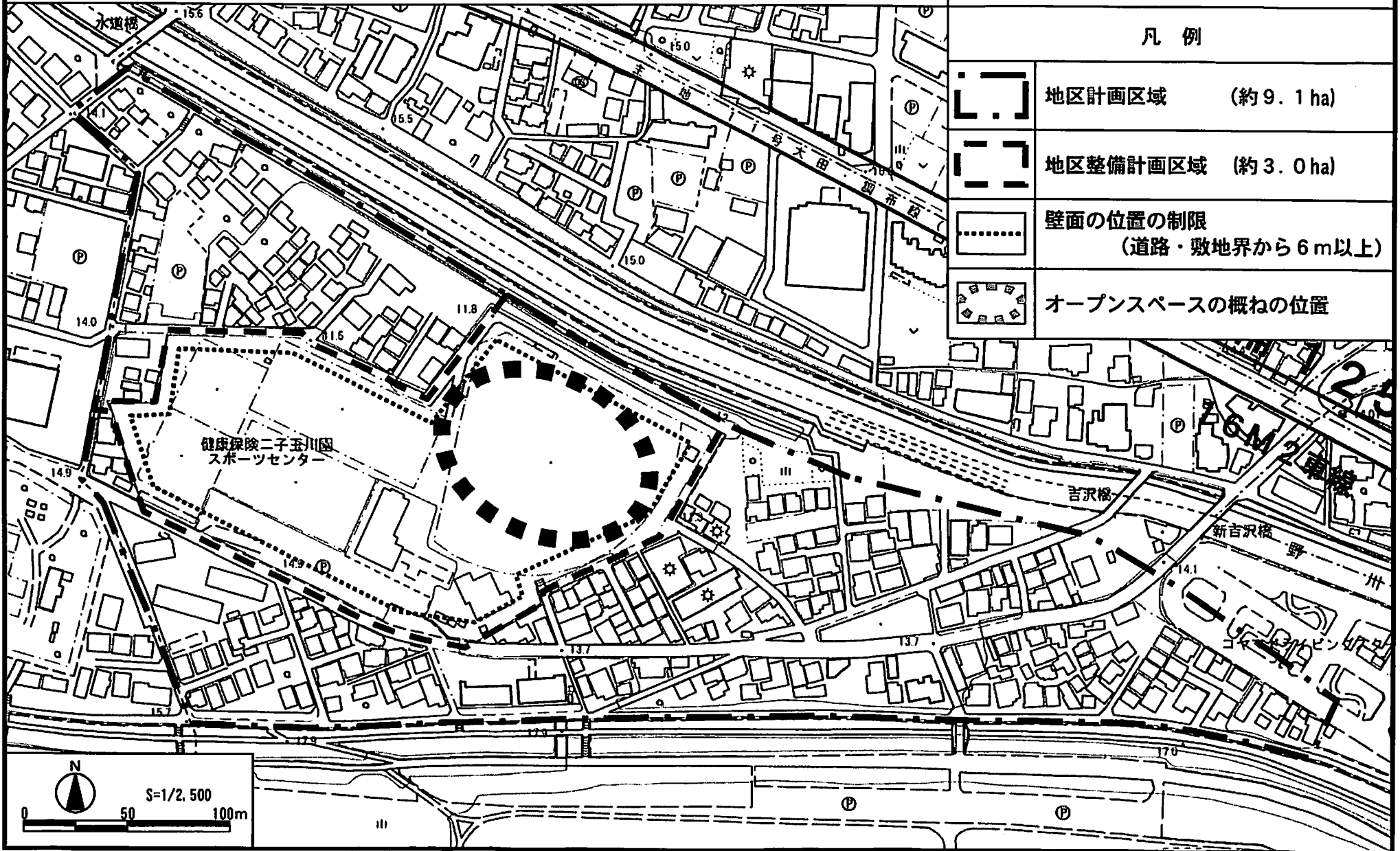
この地図は、東京都知事の承認を受けて、東京都縮尺1/2,500の地形図及び道路網図を使用して作成したものである。ただし、計画線は、都市計画道路の計画図から転記したものである。無断複製を禁ず。
 (承認番号) 21都市基文第110号 (承認番号) 21都市基街測第35号 平成21年 6月30日

東京都市計画地区計画

鎌田一丁目地区地区計画

計画図2

[世田谷区決定]



凡例

	地区計画区域 (約9.1 ha)
	地区整備計画区域 (約3.0 ha)
	壁面の位置の制限 (道路・敷地界から6m以上)
	オープンスペースの概ねの位置

この地図は、東京都知事の承認を受けて、東京都縮尺1/2,500の地形図及び道路網図を使用して作成したものである。ただし、計画線は、都市計画道路の計画図から転記したものである。無断複製を禁ず。
(承認番号) 21都市基交第110号 (承認番号) 21都市基街測第35号 平成21年 6月30日