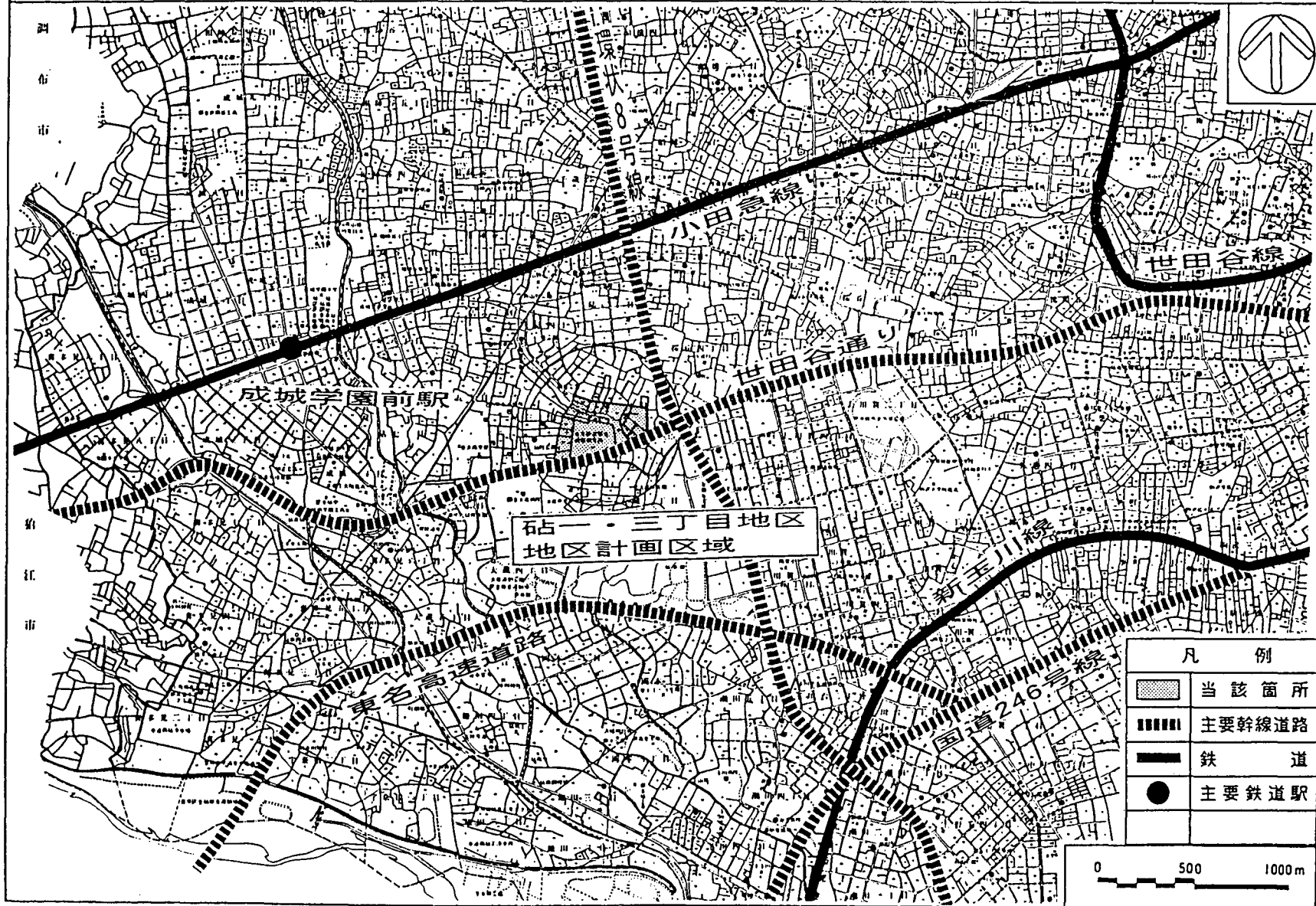


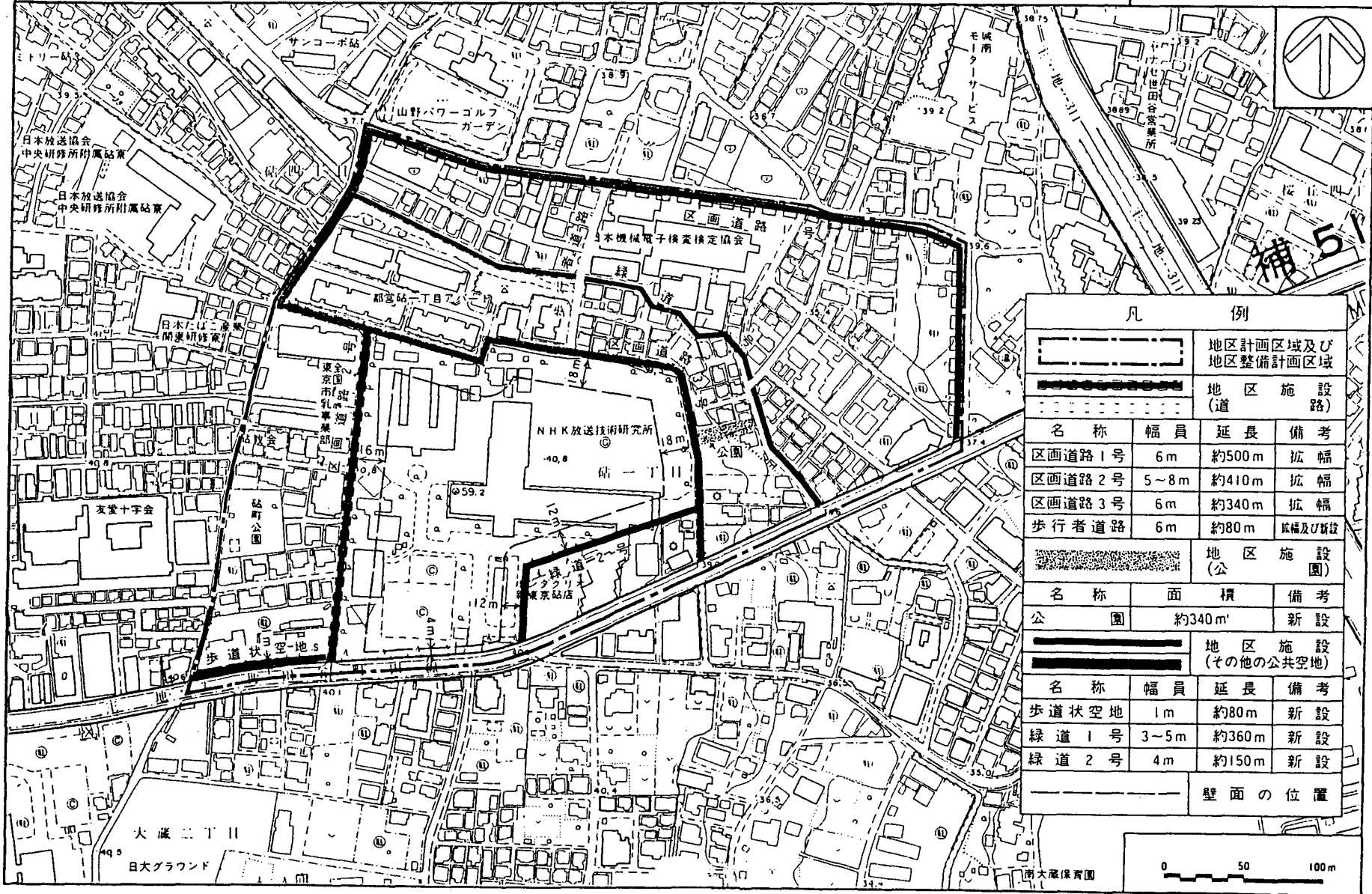

東京都市計画地区計画

砧一・三丁目地区地区計画（世田谷区決定）位置図



東京都市計画地区計画  
 砦一・三丁目地区地区計画(世田谷区決定)計画図その1

世田谷区砦一丁目、  
 砦三丁目及び砦四丁目各地内



凡 例			
	地区計画区域及び地区整備計画区域		
	地区施設(道)		
	地区施設(公)		
	地区施設(公園)		
	地区施設(その他の公共空地)		
	壁面の位置		
名称	幅員	延長	備考
区画道路1号	6m	約500m	拡幅
区画道路2号	5~8m	約410m	拡幅
区画道路3号	6m	約340m	拡幅
歩行者道路	6m	約80m	拡幅及び新設
名称	面積	備考	
公園	約340m <sup>2</sup>	新設	
名称	幅員	延長	備考
歩道状空地	1m	約80m	新設
緑道1号	3~5m	約360m	新設
緑道2号	4m	約150m	新設

