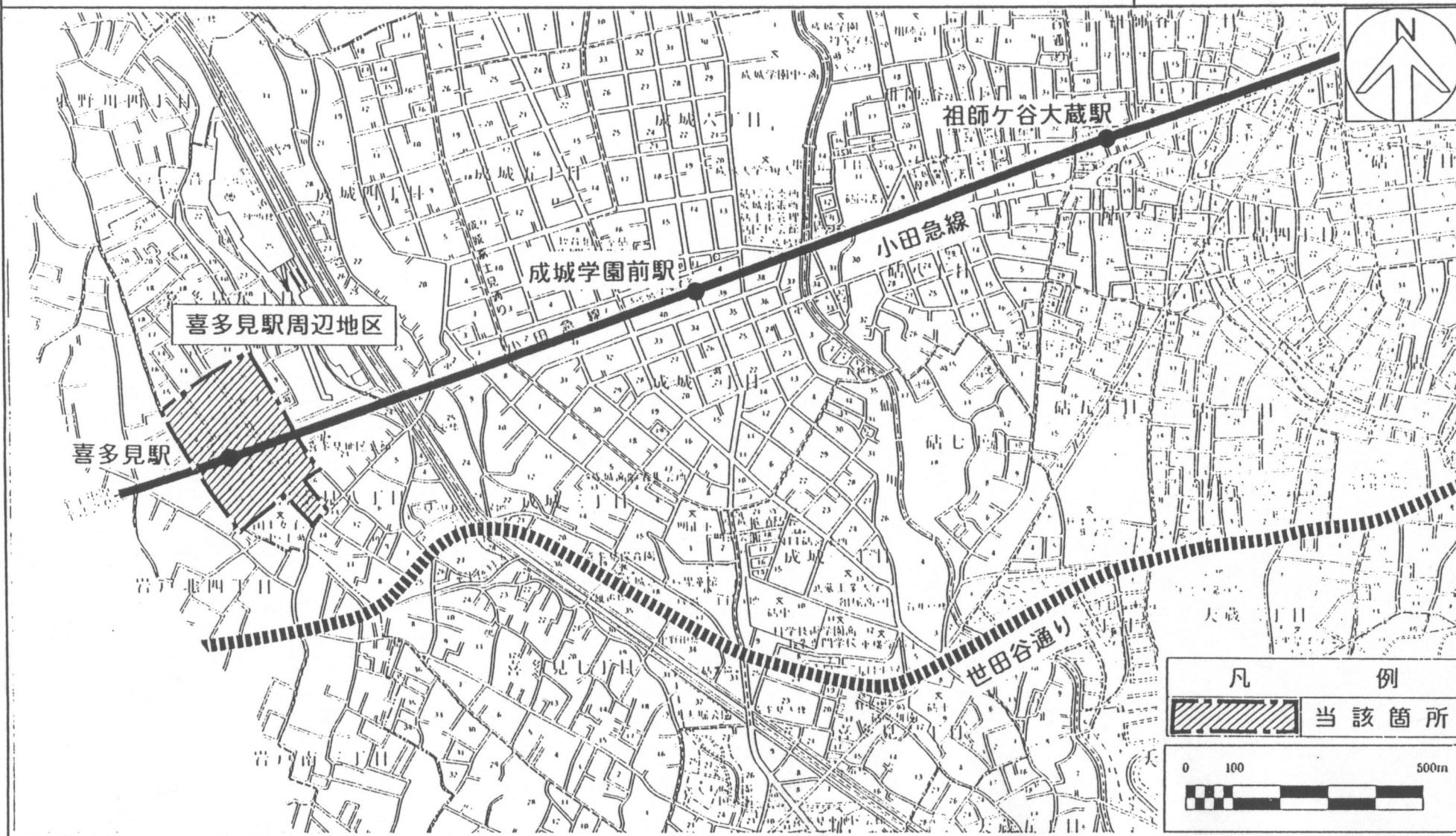


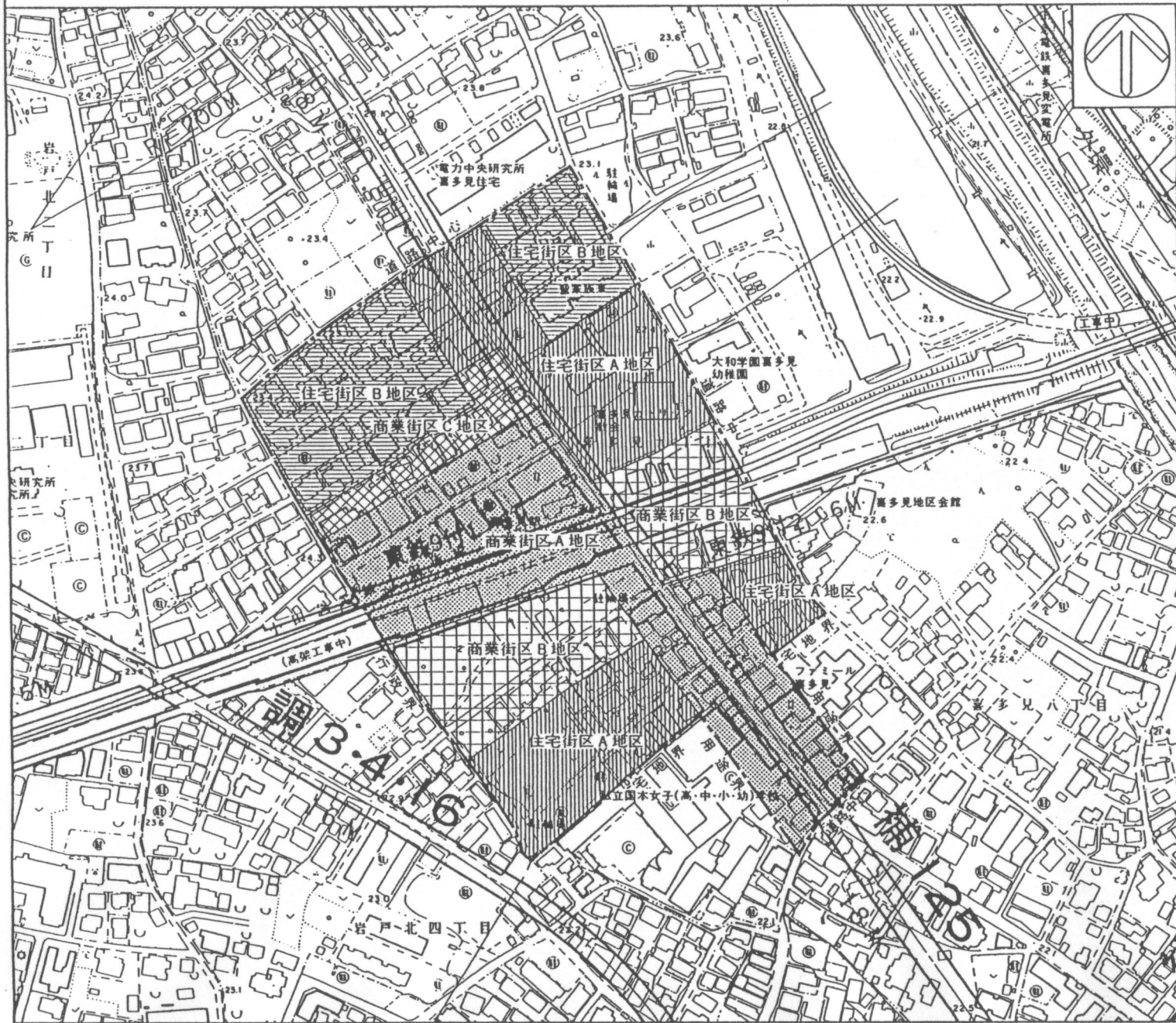
東京都市計画地区計画喜多見駅周辺地区地区計画 位置図




東京都市計画地区計画

喜多見駅周辺地区地区計画(世田谷区決定)計画図その1

世田谷区喜多見八丁目各地内



凡 例	
	地区計画区域及び地区整備計画区域
	商業街区A地区
	商業街区B地区
	商業街区C地区
	住宅街区A地区
	住宅街区B地区



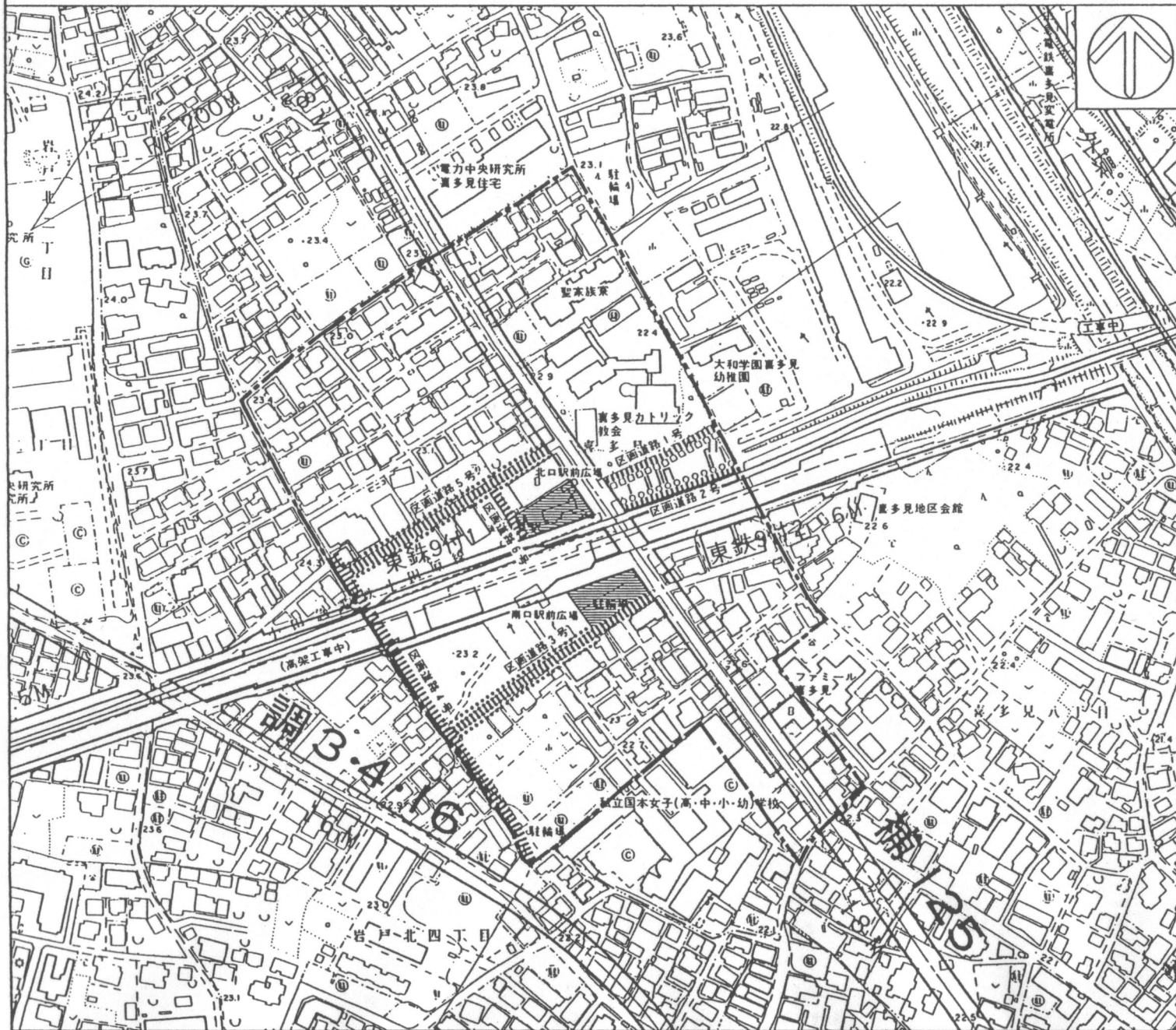
都市整備部	平成13年	1月15日
都市計画課	世田谷区告示	2.6号




# 東京都市計画地区計画

## 喜多見駅周辺地区地区計画(世田谷区決定)計画図 その2

世田谷区喜多見八丁目各地下九丁目



### 凡 例

	地区計画区域及び地区整備計画区域
---	------------------




#### 地区施設の配置及び規模

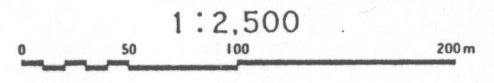
名称	区画道路		
	幅員	延長	備考
区画道路1号	4 m	約 80m	新設
区画道路2号	2.5m	約 80m	新設
区画道路3号	6 m	約160m	拡幅
区画道路4号	6 m	約200m	拡幅
区画道路5号	6 m	約160m	拡幅
区画道路6号	6 m	約 20m	新設

#### その他の公共空地

名称	面積	備考
北口駅前広場	約 700m <sup>2</sup>	新設
南口駅前広場	約1,000m <sup>2</sup>	新設

#### 壁面の位置の制限

	風致地区内においては、道路境界から2m以上とする。ただし、風致地区条例に基づき許可を受けた建築物は、道路境界から1m以上とする。風致地区外においては、道路境界から1m以上とする。
	風致地区内においては、道路境界から2m以上とする。ただし、風致地区条例に基づき許可を受けた建築物は、道路境界から一階部分1m以上とする。風致地区外においては、道路境界から一階部分1m以上とする。
	風致地区内においては、道路境界から2m以上とする。ただし、風致地区条例に基づき許可を受けた建築物は、道路境界から一階部分2m以上とする。風致地区外においては、道路境界から一階部分2m以上とする。



都市整備部	平成13年 1月15日
都市計画課	世田谷区告示 26号