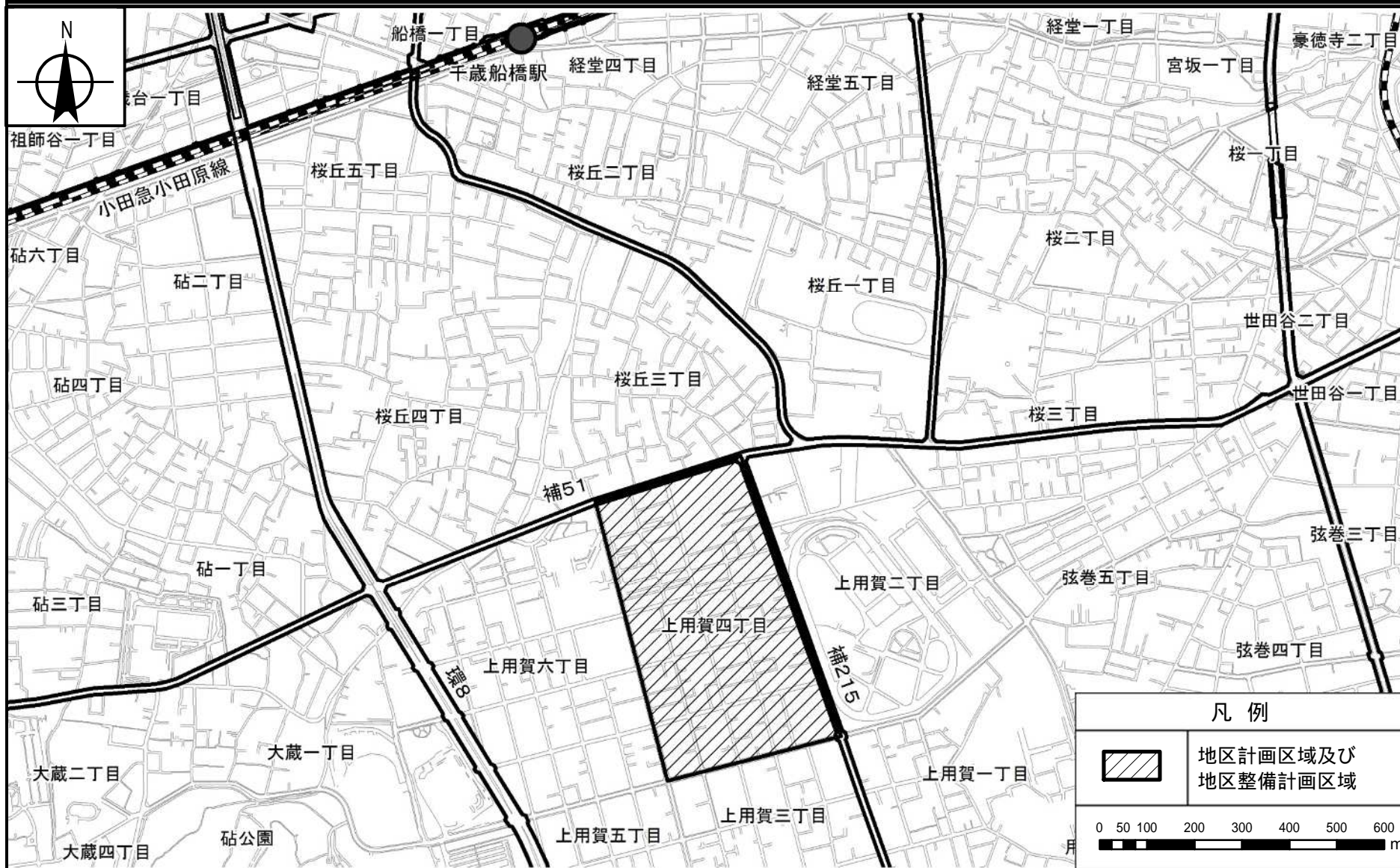


東京都市計画地区計画 上用賀四丁目地区地区計画 位置図

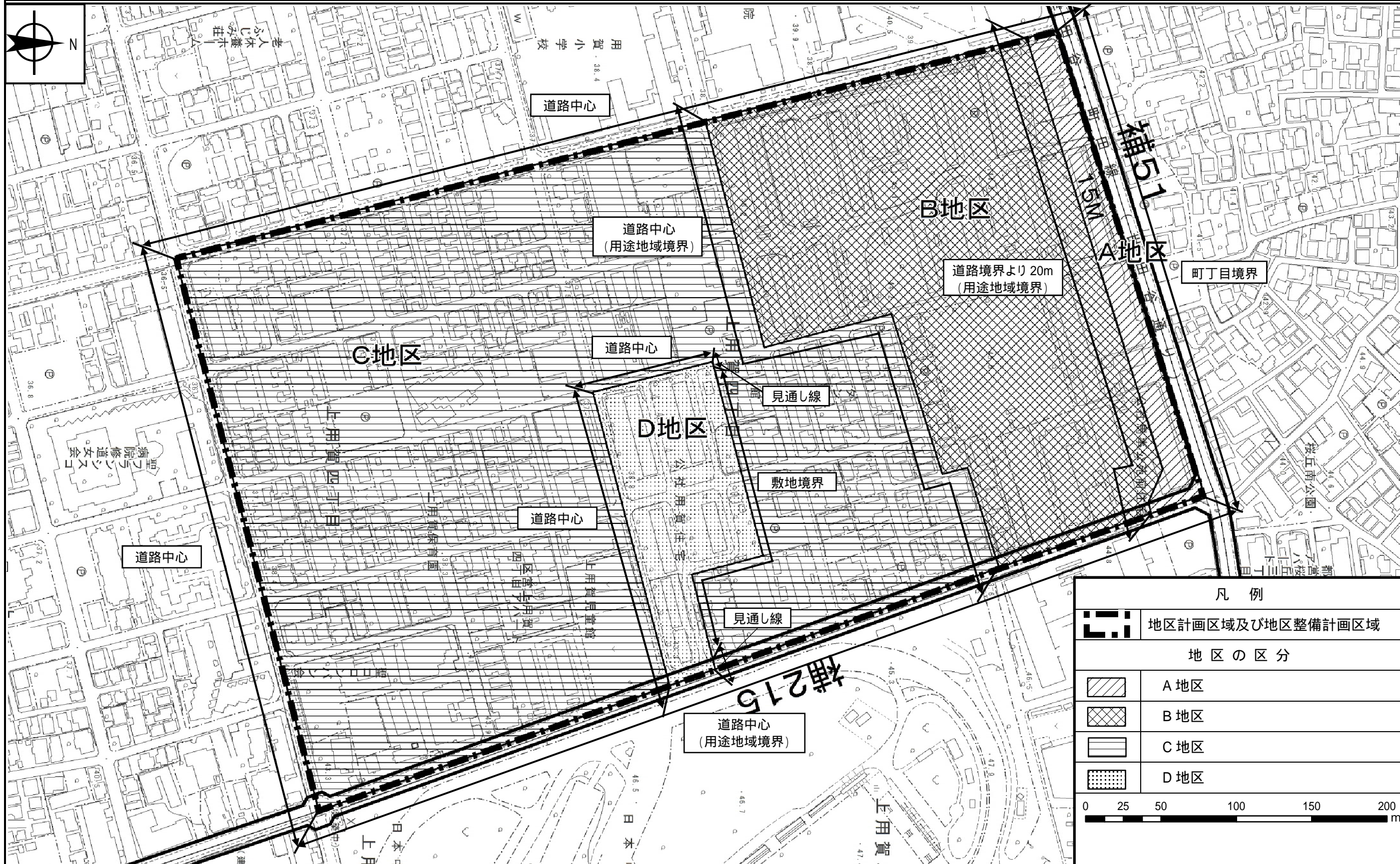


この地図の作成にあたっては、国際航業株式会社の承諾を得て、国際航業株式会社に著作権が帰属する白地図データベースを使用している。

東京都市計画地区計画

上用賀四丁目地区地区計画 計画図 1

〔世田谷区決定〕

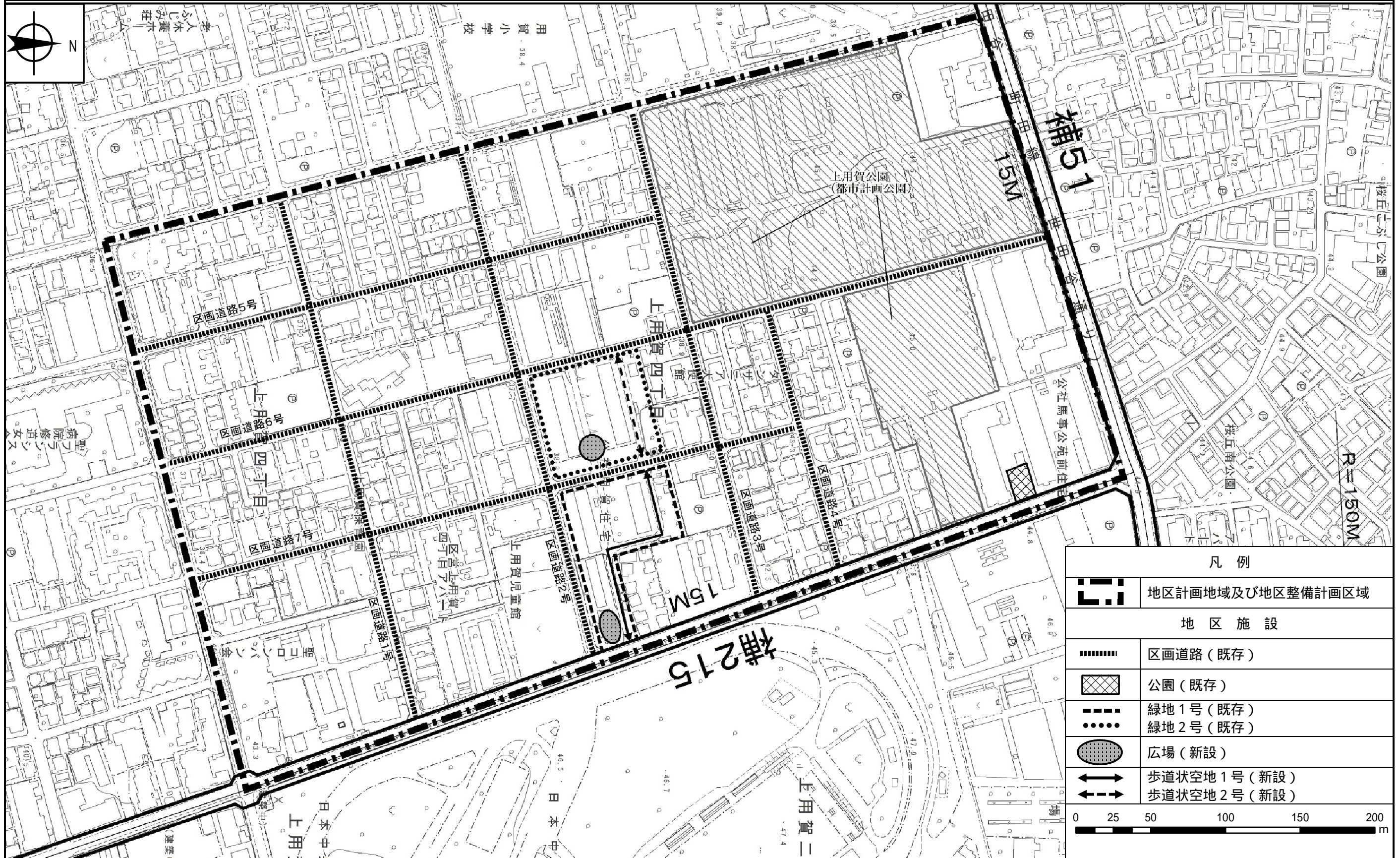


凡例	
	地区計画区域及び地区整備計画区域
地区の区分	
	A地区
	B地区
	C地区
	D地区
0 25 50 100 150 200 m	

この地図は東京都縮尺 1/2,500 地形図 (平成 23 年度版) を使用したものである (27 都市基交測第 9 号・MMT 利許第 23033 号-36) (承認番号) 27 都市基街都第 107 号、平成 27 年 7 月 14 日

東京都市計画地区計画
 上用賀四丁目地区地区計画 計画図2

〔世田谷区決定〕



凡例	
	地区計画地域及び地区整備計画区域
地区施設	
	区画道路 (既存)
	公園 (既存)
	緑地1号 (既存)
	緑地2号 (既存)
	広場 (新設)
	歩道状空地1号 (新設)
	歩道状空地2号 (新設)
0 25 50 100 150 200 m	

この地図は東京都縮尺1/2,500地形図(平成23年度版)を使用したものである(27都市基交測第9号・MMT利許第23033号-36) (承認番号)27都市基街都第107号、平成27年7月14日