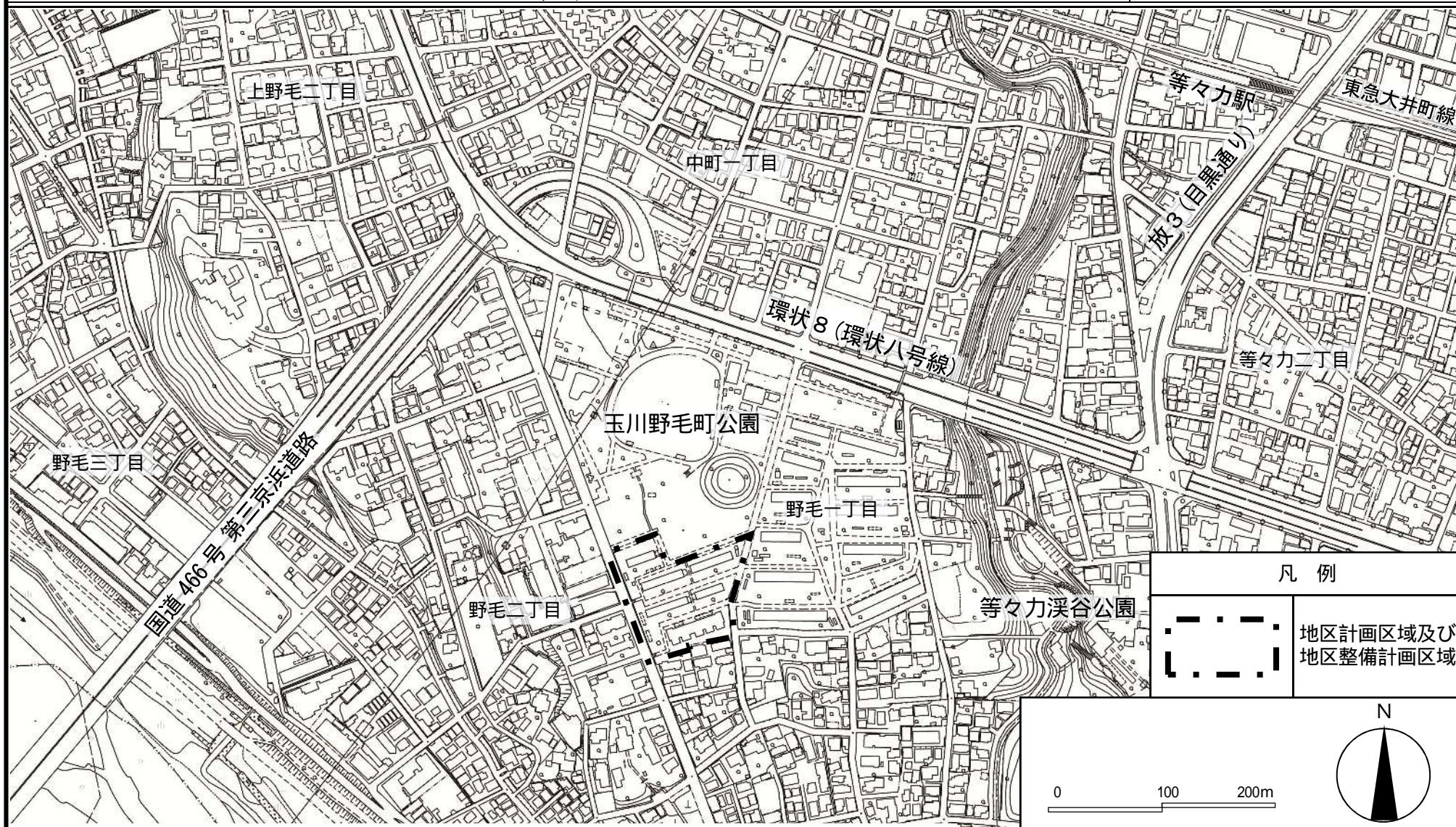


東京都市計画地区計画

野毛一丁目西部地区地区計画 位置図

[世田谷区決定]



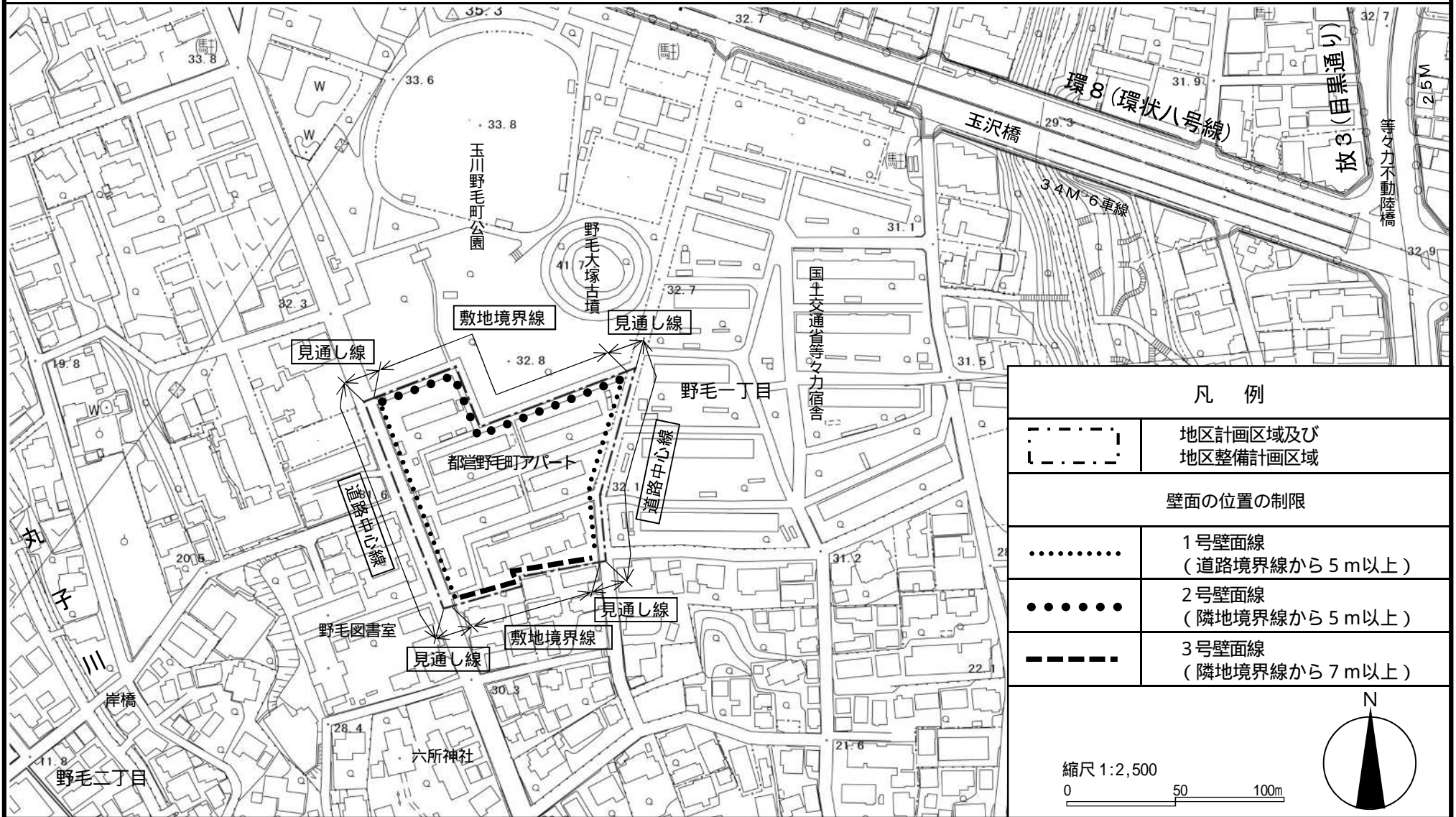
この地図の作成にあたっては、国際航業株式会社の承諾を得て、国際航業株式会社に著作権が帰属する白地図データベースを使用している。

東京都市計画地区計画

野毛一丁目西部地区地区計画

計画図 1

[世田谷区決定]



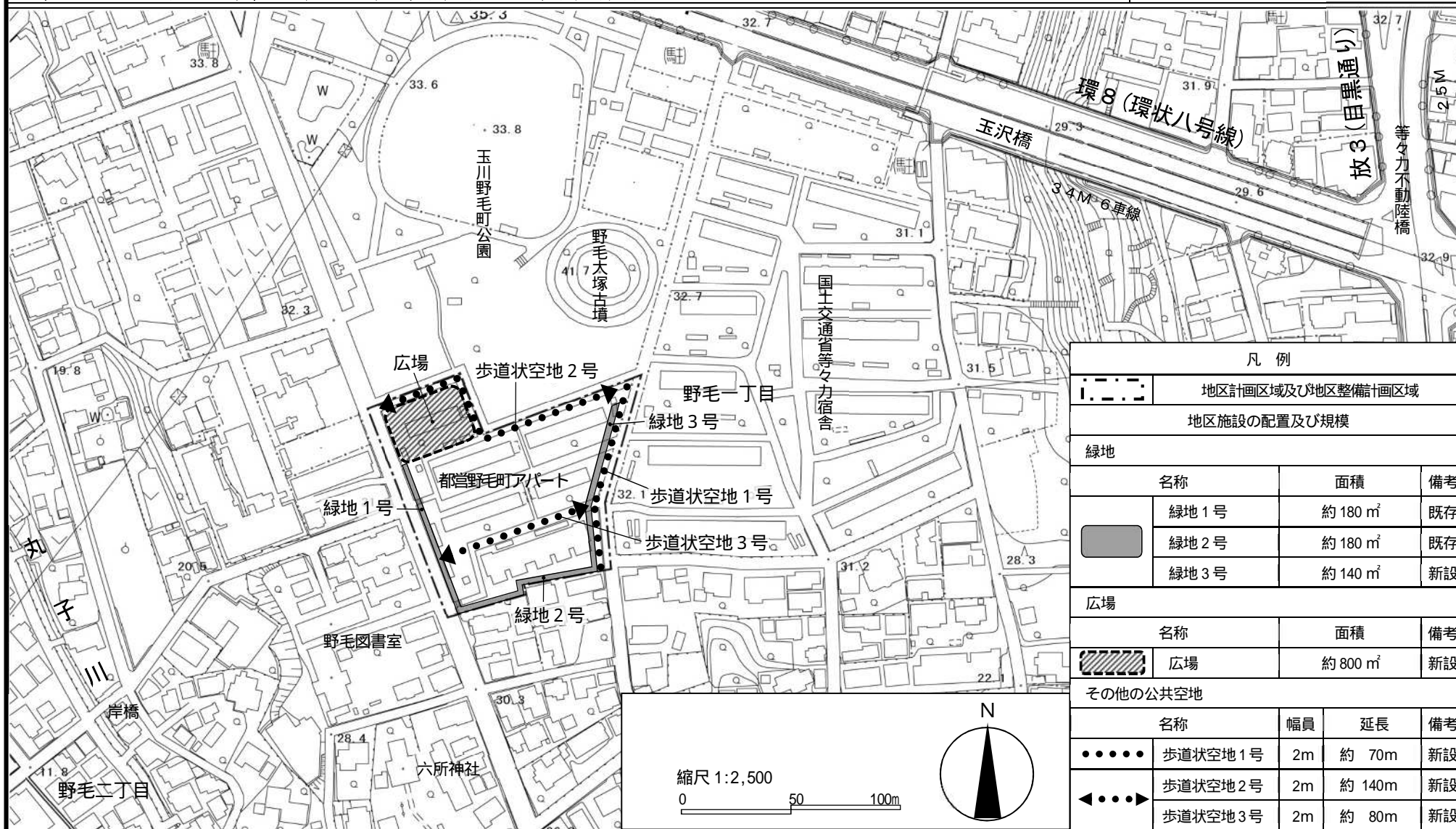
この地図は東京都縮尺 1/2,500 地形図 (平成 23 年度版) を使用したものである (27 都市基交測第 9 号・MMT 利許第 23033 号-35)

(承認番号)27 都市基街都第 106 号、平成 27 年 7 月 14 日

東京都市計画地区計画

野毛一丁目西部地区地区計画 計画図 2

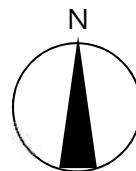
[世田谷区決定]



凡例			
地区計画区域及び地区整備計画区域			
地区施設の配置及び規模			
緑地			
名称	面積	備考	
緑地 1号	約 180 m ²	既存	
緑地 2号	約 180 m ²	既存	
緑地 3号	約 140 m ²	新設	
広場			
名称	面積	備考	
広場	約 800 m ²	新設	
その他の公共空地			
名称	幅員	延長	備考
歩道状空地 1号	2m	約 70m	新設
歩道状空地 2号	2m	約 140m	新設
歩道状空地 3号	2m	約 80m	新設

縮尺 1:2,500

0 50 100m



この地図は東京都縮尺 1/2,500 地形図 (平成 23 年度版) を使用したものである (27 都市基交測第 9 号・MMT 利許第 23033 号-35)

(承認番号)27 都市基街都第 106 号、平成 27 年 7 月 14 日