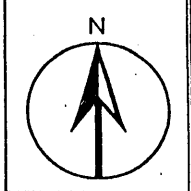
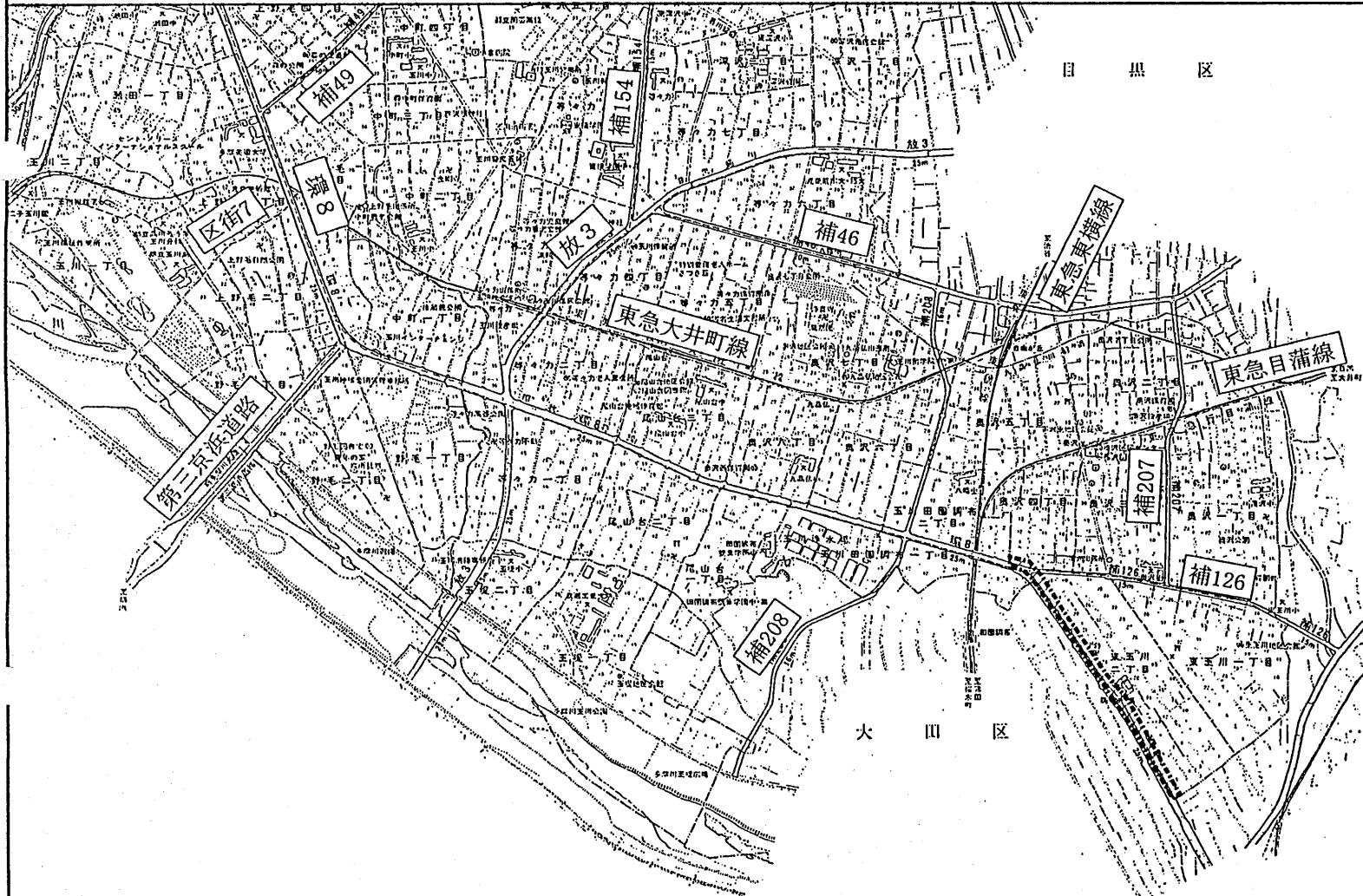

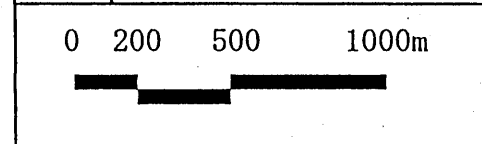


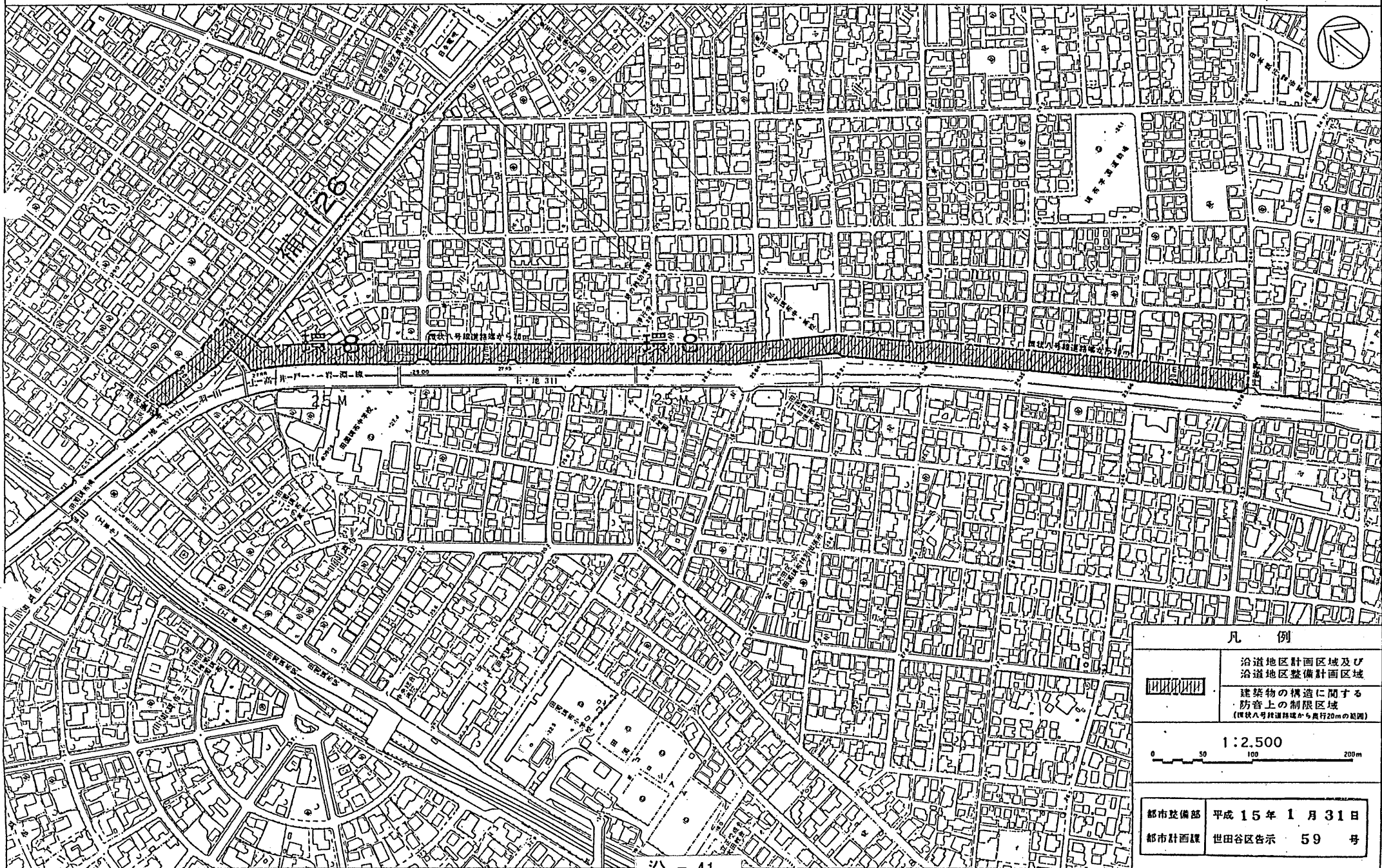
東京都市計画沿道地区計画
 世田谷区環状八号線東玉川地区沿道地区計画 位置図 [世田谷区決定]




凡例  沿道地区計画区域



東京都市計画沿道地区計画
 世田谷区環状八号線東玉川地区 沿道地区計画計画図 (世田谷区決定)



凡 例	
	沿道地区計画区域及び沿道地区整備計画区域
	建築物の構造に関する防音上の制限区域 (環状八号線道路境から奥行20mの範囲)
1:2,500	
0 50 100 200m	
都市整備部	平成 15 年 1 月 31 日
都市計画課	世田谷区告示 59 号