
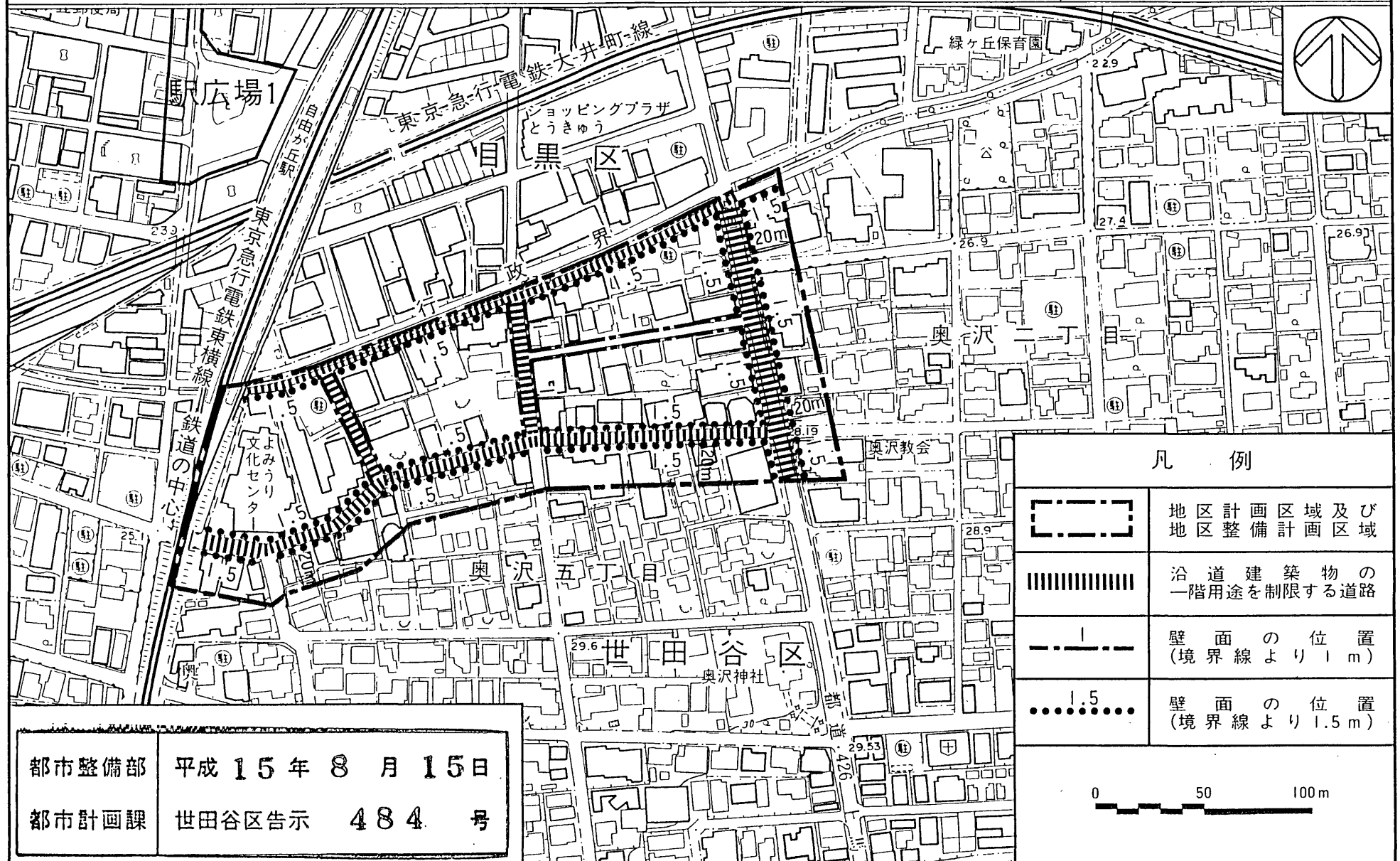



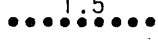



東京都市計画地区計画 奥沢二・五丁目北地区地区計画 計画図

(世田谷区決定)



凡 例

	地区計画区域及び 地区整備計画区域
	沿道建築物の 一階用途を制限する道路
	壁面の位置 (境界線より1m)
	壁面の位置 (境界線より1.5m)



都市整備部 平成15年8月15日
都市計画課 世田谷区告示 484号