

東京都市計画地区計画
補助26号線沿道代沢一丁目・北沢一丁目地区地区計画 位置図

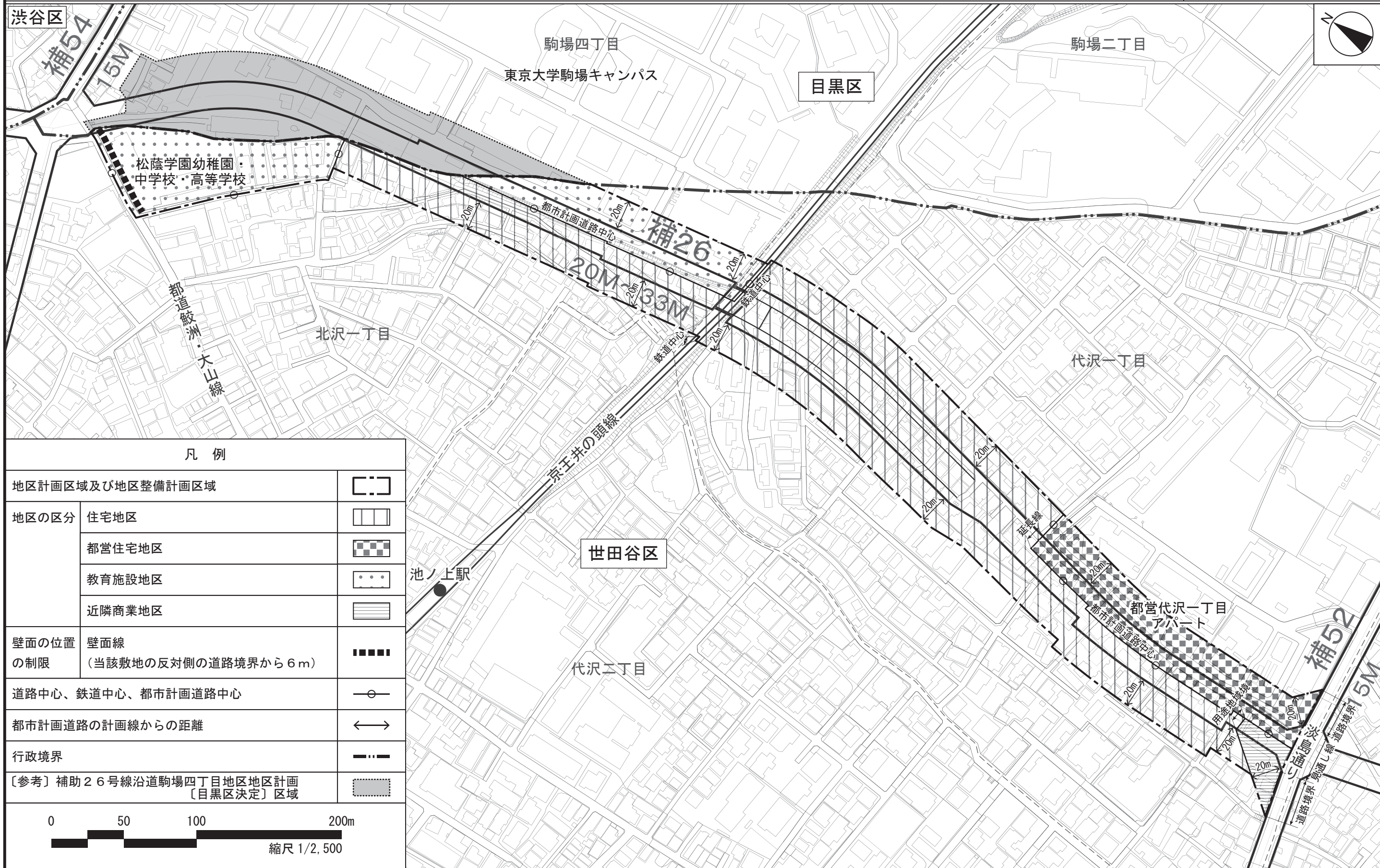
〔世田谷区決定〕



この地図は、東京都縮尺2,500分の1地形図を利用して作成したものである。無断複製を禁ずる。
 (承認番号) MMT利許第04-112号、令和4年5月23日 (承認番号) 4都市基街都第52号、令和4年5月16日 (承認番号) 4都市基交都第14号、令和4年5月23日

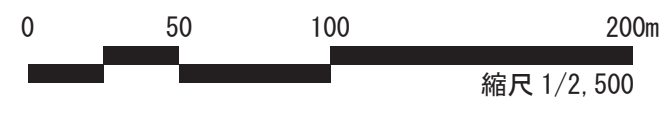
東京都市計画地区計画 補助26号線沿道代沢一丁目・北沢一丁目地区地区計画 計画図

[世田谷区決定]



凡例

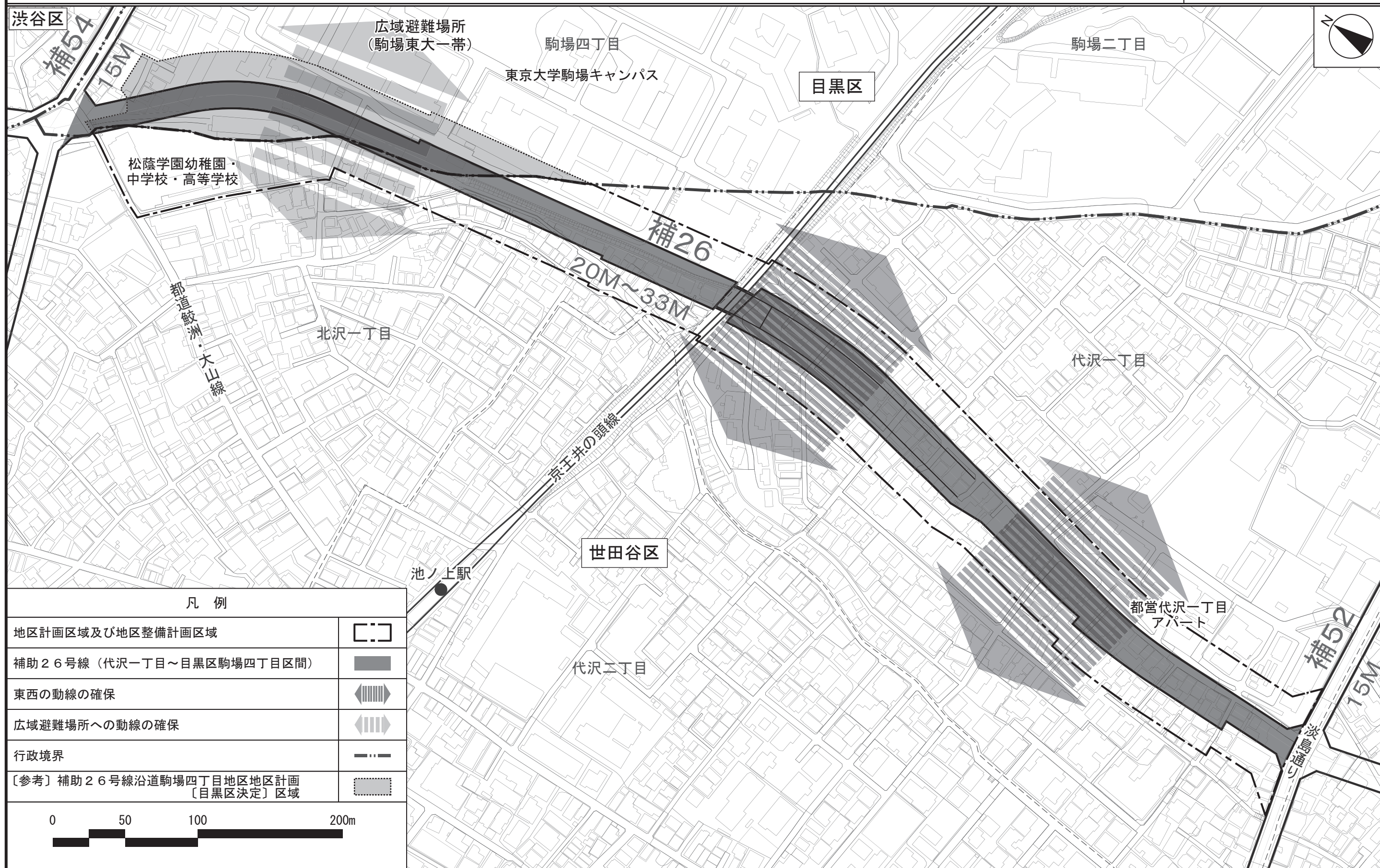
地区計画区域及び地区整備計画区域		
地区の区分	住宅地区	
	都営住宅地区	
	教育施設地区	
	近隣商業地区	
壁面の位置の制限	壁面線 (当該敷地の反対側の道路境界から6m)	
	道路中心、鉄道中心、都市計画道路中心	
都市計画道路の計画線からの距離		
行政境界		
[参考] 補助26号線沿道駒場四丁目地区地区計画 [目黒区決定] 区域		



この地図は、東京都縮尺2,500分の1地形図を利用して作成したものである。無断複製を禁ずる。
(承認番号) MMT利許第04-112号、令和4年5月23日 (承認番号) 4都市基街都第52号、令和4年5月16日

東京都市計画地区計画
補助26号線沿道代沢一丁目・北沢一丁目地区地区計画 方針附図

〔世田谷区決定〕



この地図は、東京都縮尺2,500分の1地形図を利用して作成したものである。無断複製を禁ずる。
（承認番号）MMT利許第04-112号、令和4年5月23日（承認番号）4都市基街都第52号、令和4年5月16日