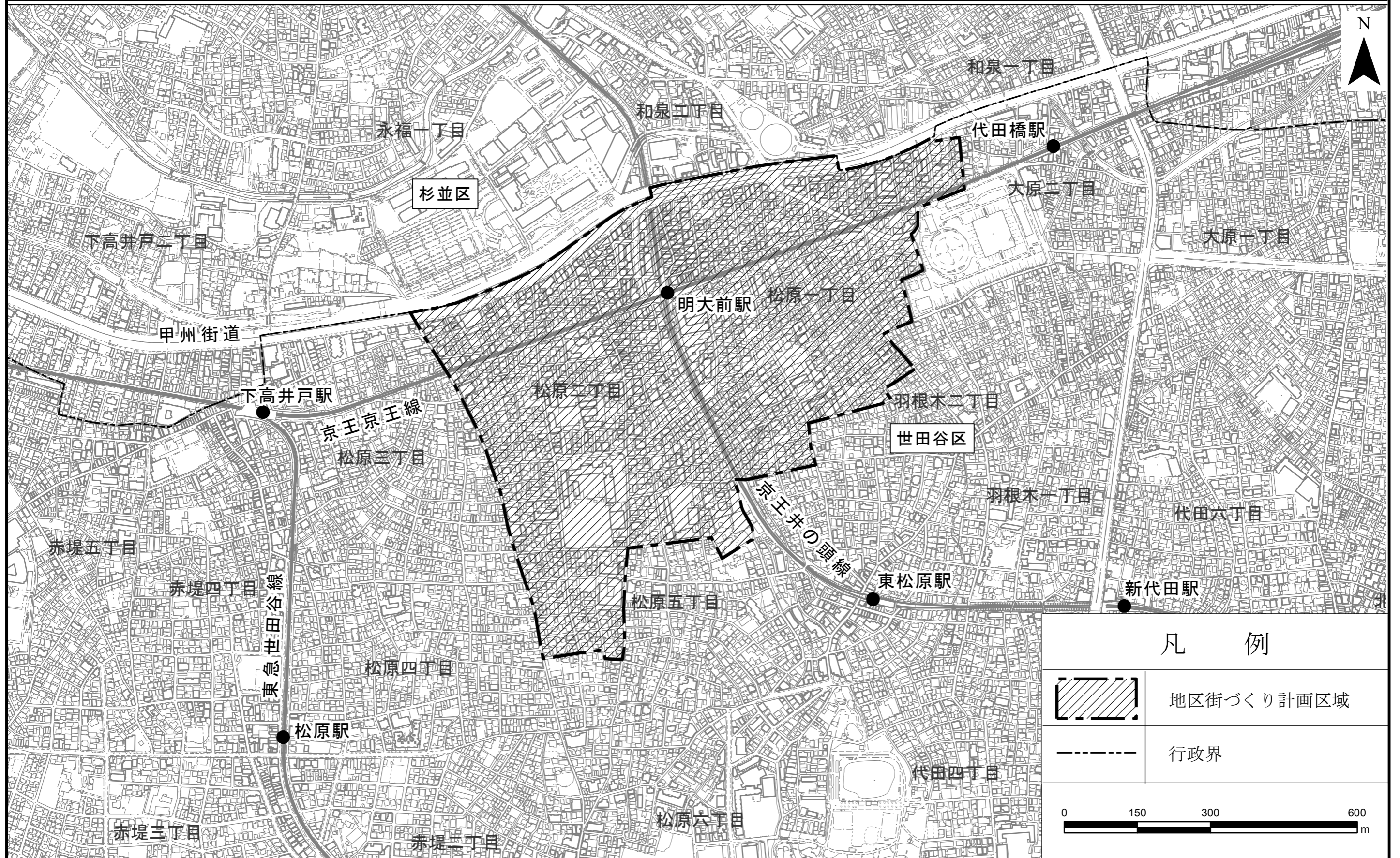

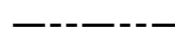


# 明大前駅周辺地区地区街づくり計画 位置図



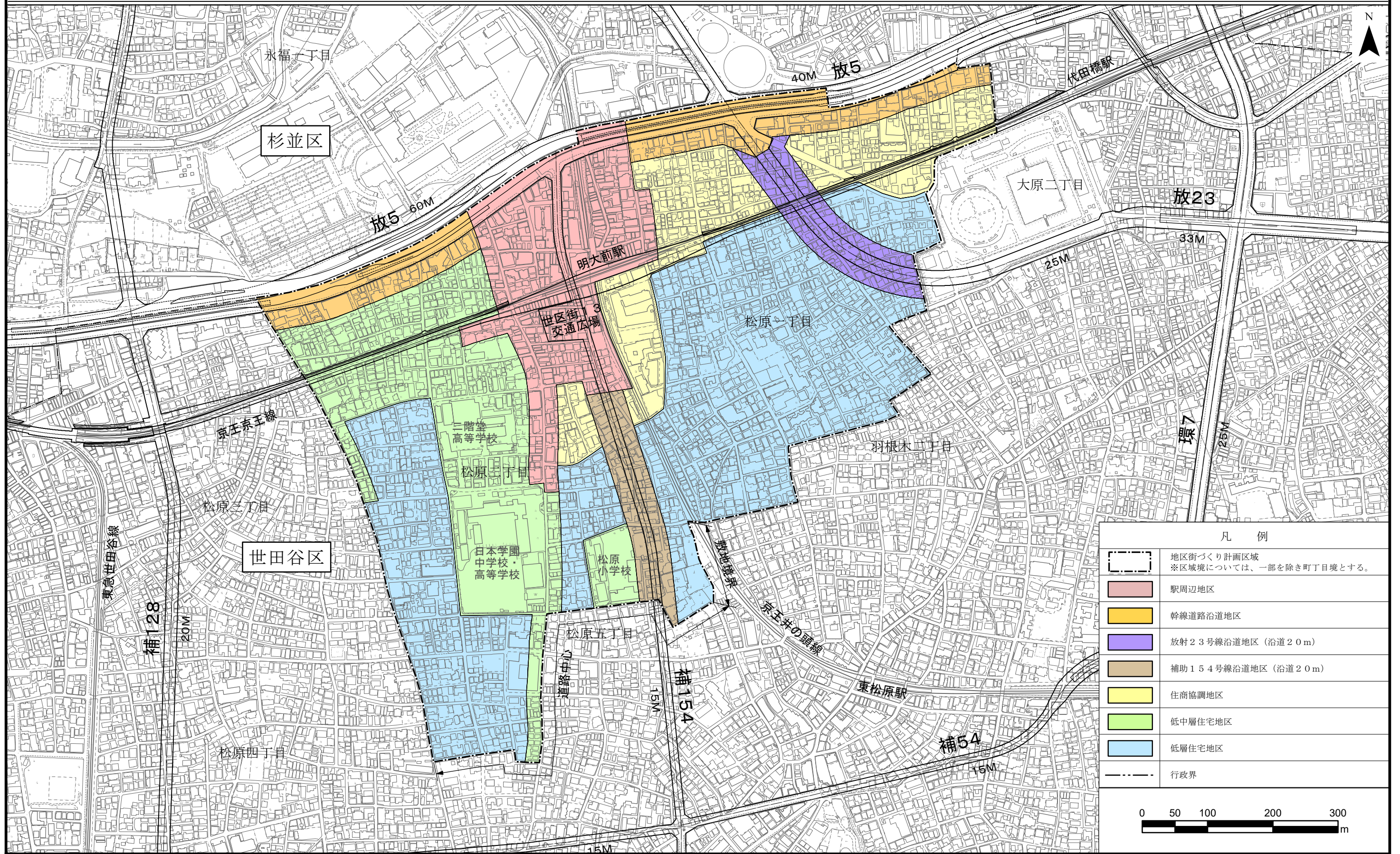
凡 例

	地区街づくり計画区域
	行政界

0      150      300      600  
m

この測量成果は、国土地理院長の承認を得て同院所管の測量成果を使用して得たものである（承認番号）平成24関公第269号  
 この地図は、東京都知事の承認を受けて、東京都縮尺2,500分の1地形図を利用して作成したものである。無断複製を禁ずる。  
 （承認番号）2都市基交第25号、令和2年6月4日（承認番号）2都市基街都第18号、令和2年5月7日  
 （承認番号）2都市基交都第15号、令和2年7月13日

# 明大前駅周辺地区地区街づくり計画 計画図1



凡 例	
	地区街づくり計画区域 ※区域境については、一部を除き町丁目境とする。
	駅周辺地区
	幹線道路沿道地区
	放射線沿道地区 (沿道20m)
	補助線沿道地区 (沿道20m)
	住商協調地区
	低中層住宅地区
	低層住宅地区
	行政界

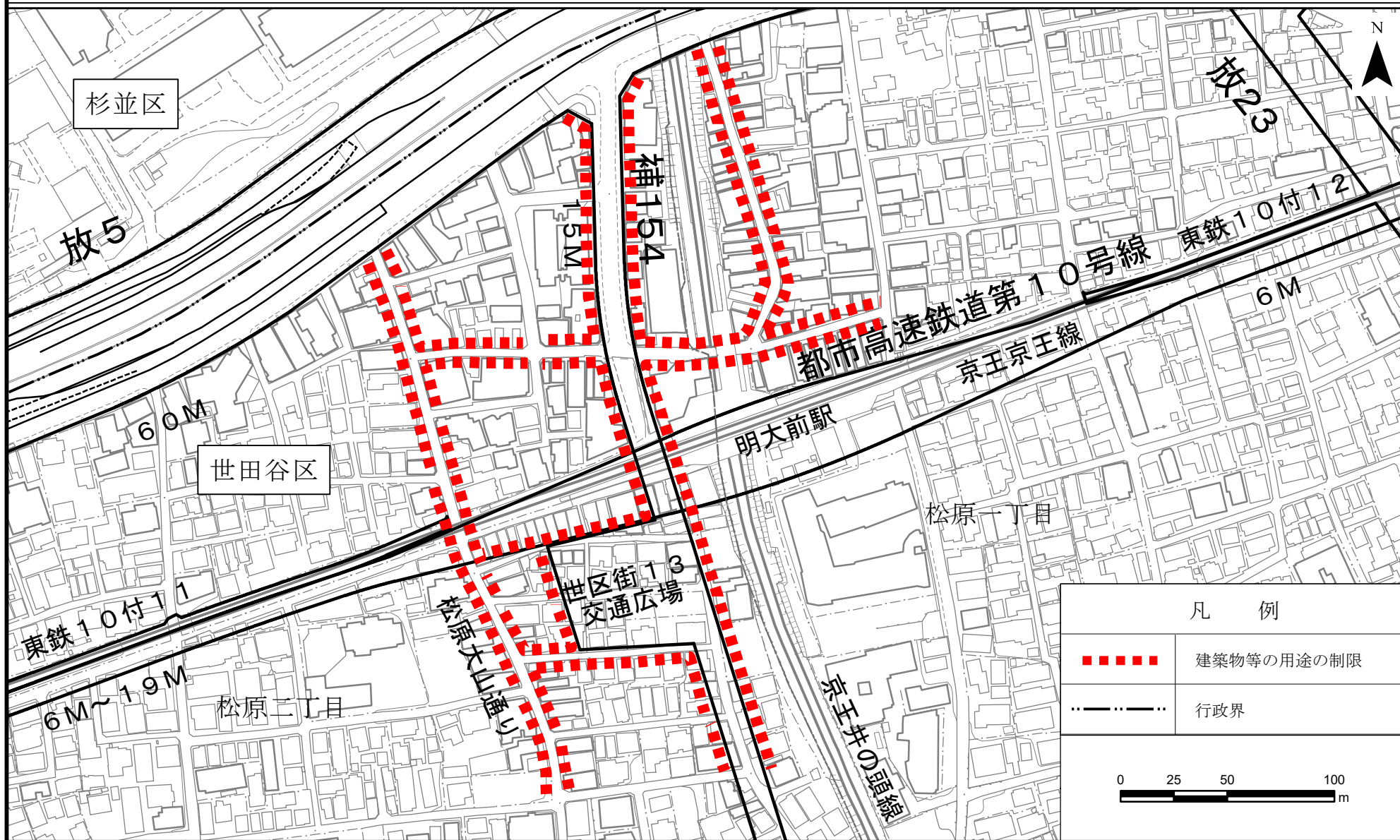
この測量成果は、国土地理院長の承認を得て同院所管の測量成果を使用して得たものである(承認番号)平成24関公第269号  
 この地図は、東京都知事の承認を受けて、東京都縮尺2,500分の1地形図を利用して作成したものである。無断複製を禁ずる。  
 (承認番号) 2都市基交第25号、令和2年6月4日(承認番号) 2都市基街都第18号、令和2年5月7日  
 (承認番号) 2都市基交都第15号、令和2年7月13日

# 明大前駅周辺地区地区街づくり計画 計画図2



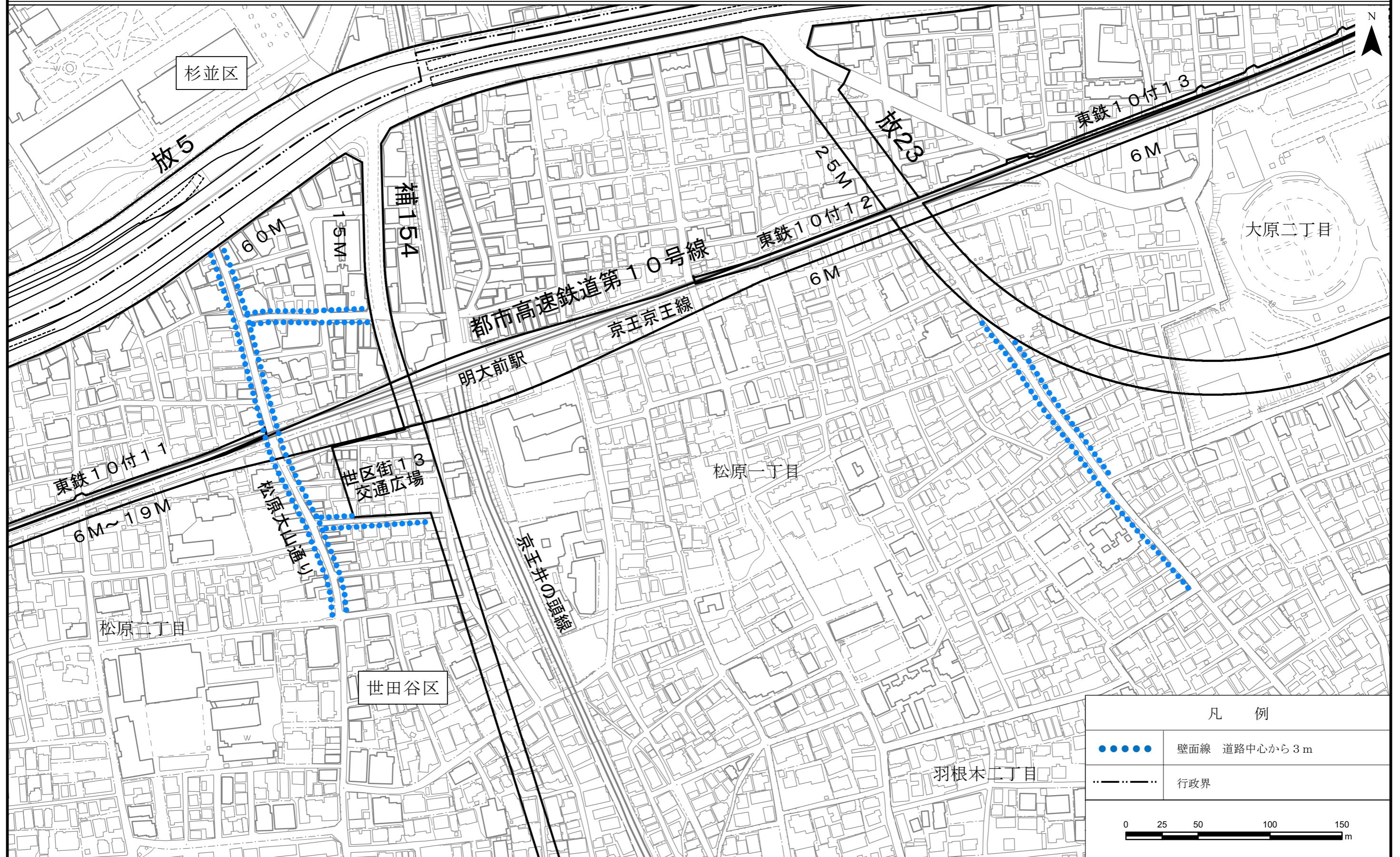
この測量成果は、国土地理院長の承認を得て同院所管の測量成果を使用して得たものである（承認番号）平成24関公第269号  
 この地図は、東京都知事の承認を受けて、東京都縮尺2,500分の1地形図を利用して作成したものである。無断複製を禁ずる。  
 （承認番号）2都市基交第25号、令和2年6月4日（承認番号）2都市基街都第18号、令和2年5月7日  
 （承認番号）2都市基交第15号、令和2年7月13日

# 明大前駅周辺地区地区街づくり計画 計画図3



この測量成果は、国土地理院長の承認を得て同院所管の測量成果を使用して得たものである（承認番号）平成24関公第269号  
 この地図は、東京都知事の承認を受けて、東京都縮尺2,500分の1地形図を利用して作成したものである。無断複製を禁ずる。  
 （承認番号）2都市基交着第25号、令和2年6月4日（承認番号）2都市基街都第18号、令和2年5月7日  
 （承認番号）2都市基交都第15号、令和2年7月13日

明大前駅周辺地区地区街づくり計画 計画図4



凡 例	
●●●●●	壁面線 道路中心から3m
--- --	行政界

0 25 50 100 150 m

この測量成果は、国土地理院長の承認を得て同院所管の測量成果を使用して得たものである(承認番号)平成24関公第269号  
 この地図は、東京都知事の承認を受けて、東京都縮尺2,500分の1地形図を利用して作成したものである。無断複製を禁ずる。  
 (承認番号) 2都市基交第25号、令和2年6月4日(承認番号) 2都市基街都第18号、令和2年5月7日  
 (承認番号) 2都市基交都第15号、令和2年7月13日