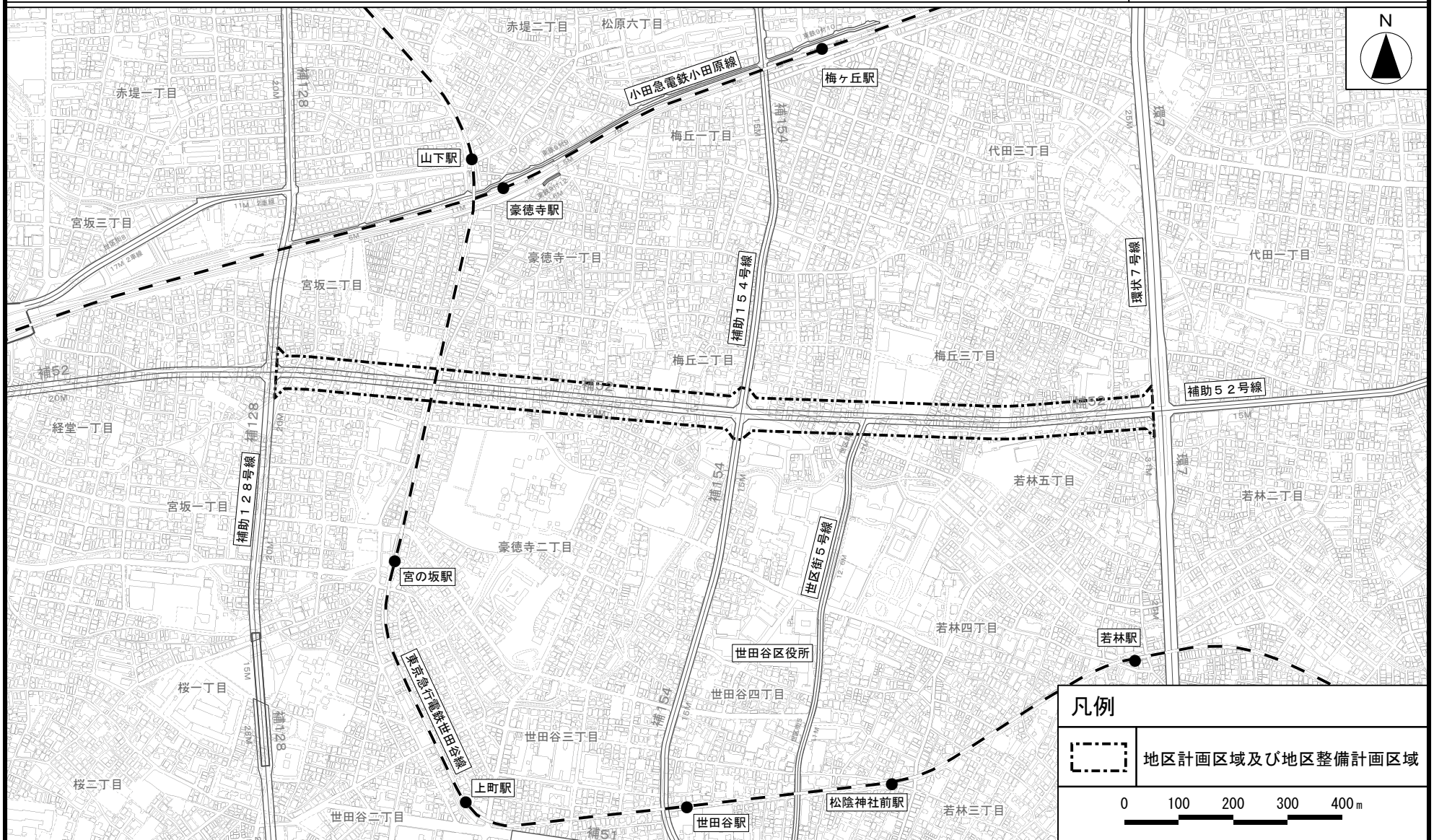
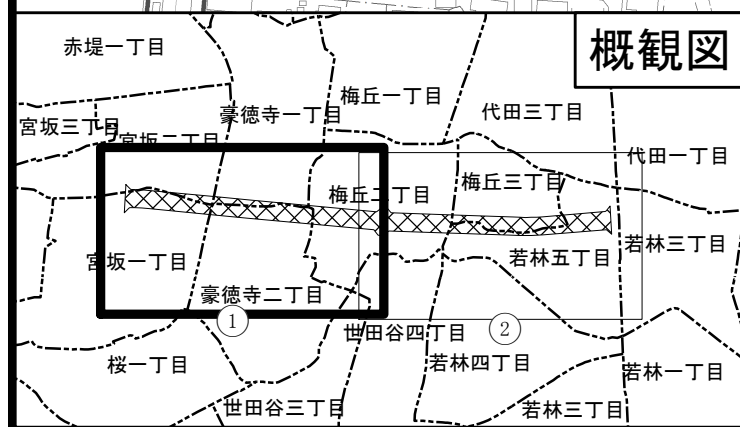
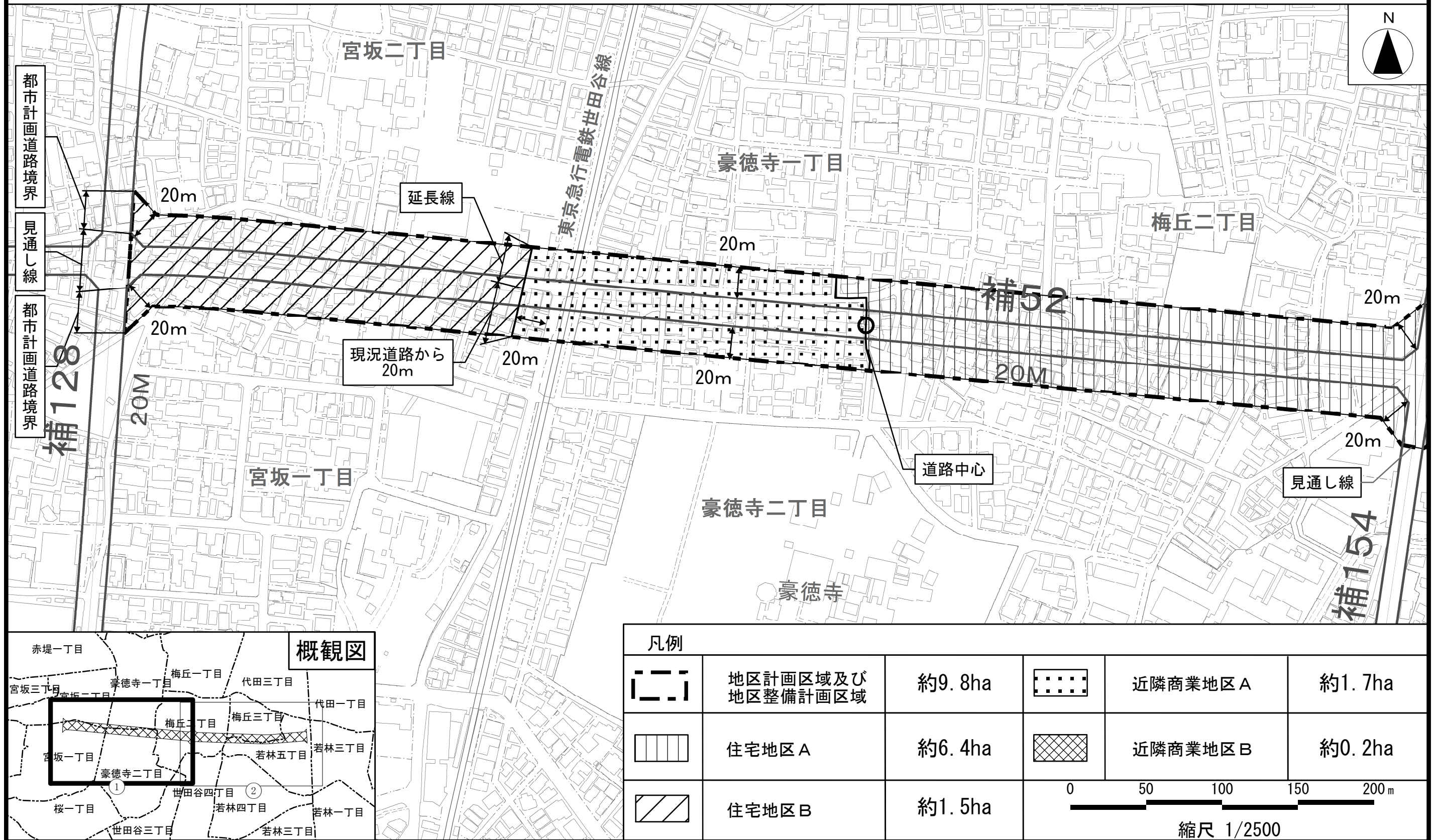


東京都市計画地区計画  
 補助52号線沿道若林・梅丘・豪徳寺・宮坂地区地区計画 位置図  
 [世田谷区決定]



「この地図は東京都縮尺1/2,500地形図(平成27年度版)を使用したものである。無断複製を禁ずる。(29都市基交測第23号・MMT利許第27033号-67)」  
 「(承認番号)28都市基街都第248号、平成28年12月8日」「(承認番号)28都市基交第616号、平成28年12月7日」

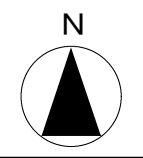
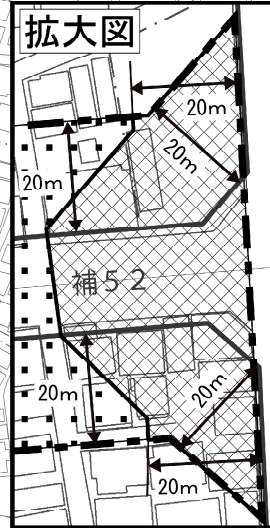
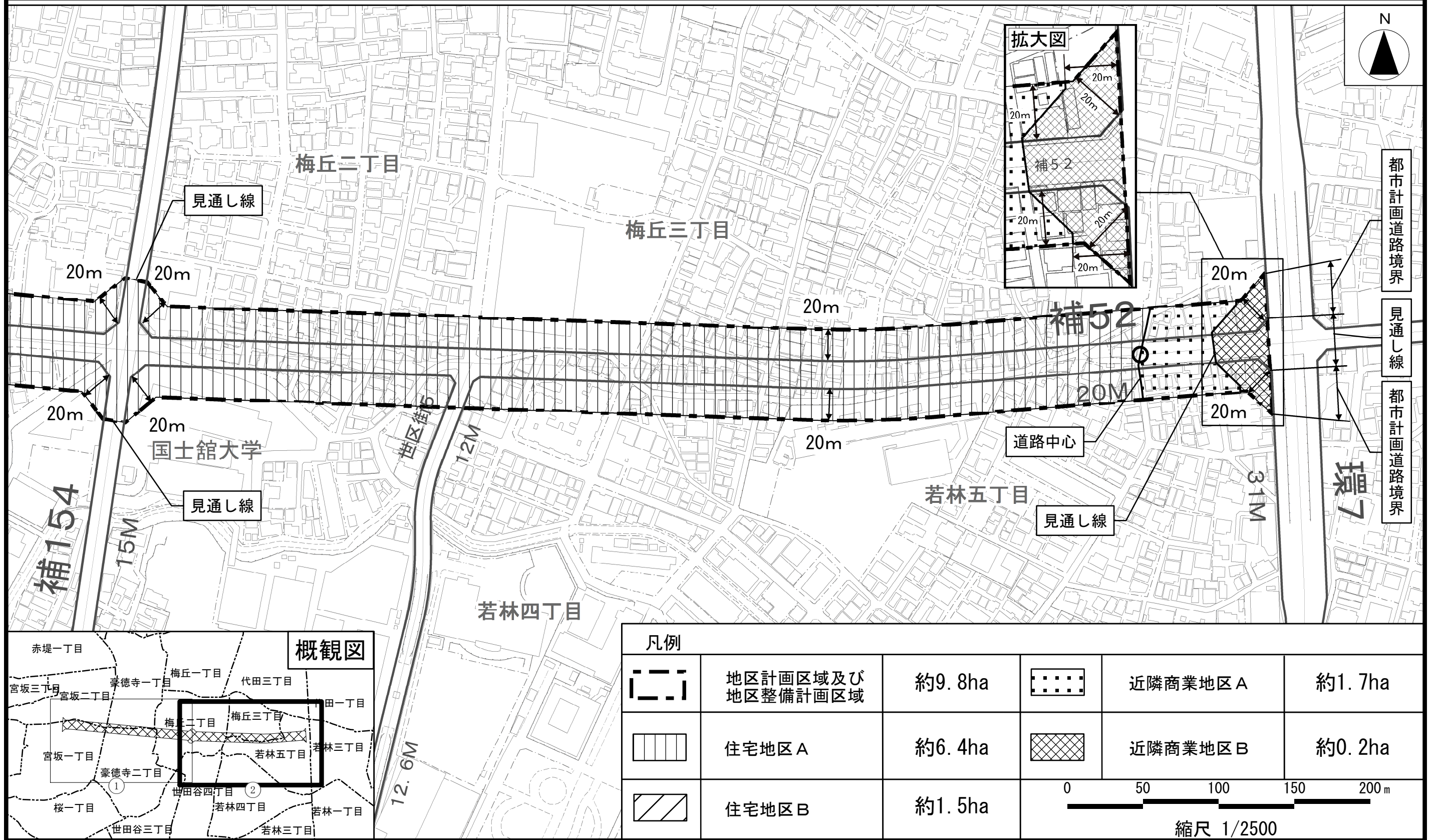
東京都市計画地区計画  
 補助52号線沿道若林・梅丘・豪徳寺・宮坂地区地区計画 計画図①〔世田谷区決定〕



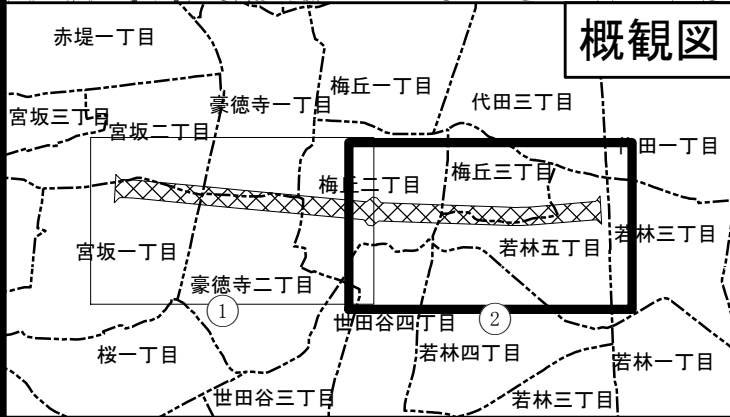
凡例				
	地区計画区域及び地区整備計画区域	約9.8ha		近隣商業地区A 約1.7ha
	住宅地区A	約6.4ha		近隣商業地区B 約0.2ha
	住宅地区B	約1.5ha	0 50 100 150 200 m	
縮尺 1/2500				

「この地図は東京都縮尺1/2,500地形図（平成27年度版）を使用したものである。無断複製を禁ずる。（29都市基交測第23号・MMT利許第27033号-67）」  
 「（承認番号）28都市基街都第248号、平成28年12月8日」「（承認番号）28都市基交第616号、平成28年12月7日」

東京都市計画地区計画  
 補助5 2号線沿道若林・梅丘・豪徳寺・宮坂地区地区計画 計画図②〔世田谷区決定〕



都市計画道路境界  
 見通し線  
 都市計画道路境界



凡例				
	地区計画区域及び地区整備計画区域	約9.8ha		近隣商業地区A 約1.7ha
	住宅地区A	約6.4ha		近隣商業地区B 約0.2ha
	住宅地区B	約1.5ha	0 50 100 150 200 m	
縮尺 1/2500				

「この地図は東京都縮尺1/2,500地形図（平成27年度版）を使用したものである。無断複製を禁ずる。（29都市基交測第23号・MMT利許第27033号-67）」  
 「（承認番号）28都市基街都第248号、平成28年12月8日」「（承認番号）28都市基交第616号、平成28年12月7日」