

## まちづくり通信 号外

### 「北沢三・四丁目地区地区計画」 変更のお知らせ

日ごろより世田谷区の街づくりにご理解、ご協力をいただき、ありがとうございます。

世田谷区は「北沢三・四丁目地区地区計画」区域のうち一番街本通りの沿道北側の幅20mの範囲（以下「対象区域」といいます。）について、「地区計画等の素案の申出」※（以下「素案の申出」といいます。）を踏まえた地区計画変更の手続きを進めてきました。

このたび、平成29年6月22日付けで、地区計画及び関連する高度地区を変更する予定です。

対象区域において、建築計画をお考えの方は、お早目に、北沢総合支所街づくり課までご相談ください。

世田谷区では、地域の皆さまとともに街づくりを進めていきたいと考えておりますので、今後ともご理解、ご協力のほど、よろしくお願いいたします。



### 【 都市計画決定・告示 】

平成29年6月22日(予定)

#### ※「地区計画等の素案の申出」とは？

- 世田谷区街づくり条例第20条に基づき、区民が主体の身近な街づくりを進めるために、土地所有者等が「地区計画等の素案」を、世田谷区に申出できる制度です。
- 素案の申出の要件として、対象区域の土地の所有者又は借地権を有する者の1/2以上の同意等が必要です。

# 地区計画（変更）概要

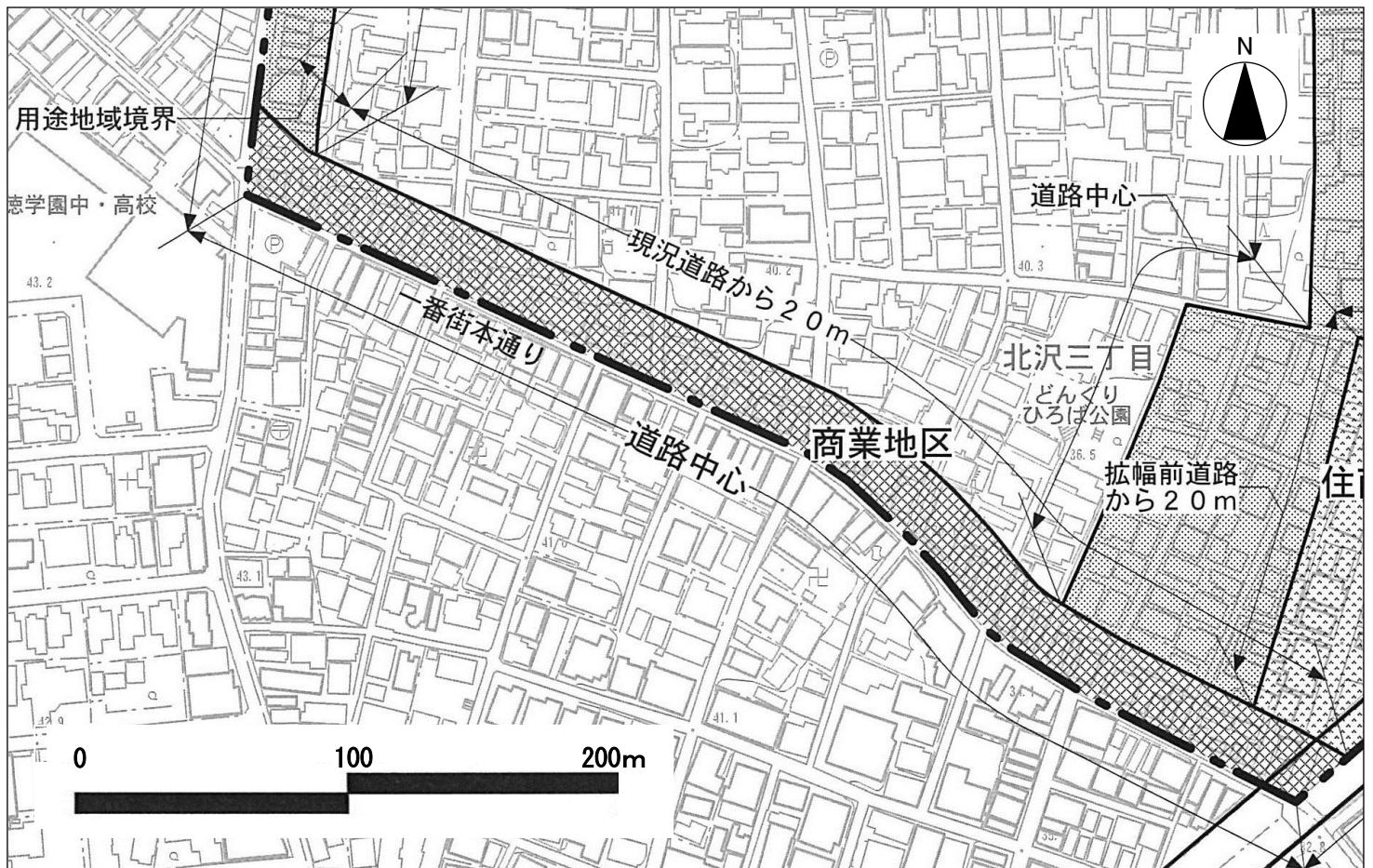
※建築物等の整備に関わる規制内容の変更は、一番街本通りの沿道北側の幅 20mの「商業地区」に限ります。（図1参照）

また、これまでに整備した公園・広場を、地区施設として新たに位置づけます。

	名称	北沢三・四丁目地区地区計画
	位置	世田谷区北沢三丁目及び北沢四丁目各地内
	面積	約33.4ha
	地区計画の目標 (新たに追加するもの)	地区の南側に位置する一番街本通り沿道の商業地は、土地の合理的な利用の促進を図り、商店街として一体性のある景観のそろうた街並みの形成を図る。
区域の整備・開発及び保全に関する方針	土地利用の方針 (商業地区)	世田谷区の広域生活・文化拠点に位置づけている下北沢駅周辺の商店街として、後背住宅地の居住環境に配慮しながら、商業機能の増進、魅力ある街並みの整備を図る。
	地区施設の整備の方針(道路)	防災性能の向上及び交通安全の確保のため、地区の東側外周を通る東京都市計画道路補助線街路第26号線に接続する茶沢通りを位置づける。
	建築物等の整備の方針(商業地区)	商業機能の増進、魅力ある街並みの創出のため、以下の制限を定める。 1. 建築物等の用途の制限 2. 建築物の敷地面積の最低限度 3. 壁面の位置の制限 4. 壁面後退区域における工作物の設置の制限 5. 建築物等の高さの最高限度 6. 建築物等の形態又は色彩その他の意匠の制限 7. 垣又はさくの構造の制限 一番街本通りに面する敷地では、敷地の状況並びに整備計画の内容に応じた道路斜線制限の特例に関する特定行政庁の認定を運用し、土地の合理的な利用を通じた良好な街並みと建築物の不燃化を誘導する。
地区整備計画(変更する部分を抜粋)	地区施設の配置及び規模(新たに追加するもの)	公園・広場(これまでに整備済みの公園・広場を新たに位置づける。) あおぞら公園(約810㎡) 一本松公園(約400㎡) 北沢かいどうひろば公園(約60㎡) 北沢かしのき公園(約240㎡) くすのきひろば公園(約270㎡) 北沢えごのき広場(約160㎡) 北沢ななかまど広場(約40㎡) 北沢4-23広場(約110㎡) もくせい広場(約370㎡) 北沢さんきゅう広場(約330㎡)
	建築物等の用途の制限(商業地区)	次に掲げる建築物は、建築してはならない。 1 1住戸の専用面積が18㎡未満のものを有するもの。ただし、寮又は寄宿舍等において、共用の食堂又は浴室等を有するものについては、この限りでない。 2 マーチャン屋、ぱちんこ屋、射的場、勝馬投票券発売所、場外車券売場その他これらに類するもの 3 ホテル又は旅館 4 一番街本通りに面する建築物で、一番街本通りに面する部分を住宅、共同住宅、寄宿舍、下宿及びこれらに附属する自動車車庫の用途に供するもの(以下「住宅等」という。)。ただし、次に定めるものはこの限りでない。 (1) 2階以上の階及び地階でその天井が地盤面下にあるもの (2) 住宅等の出入り口 (3) 路地状敷地の建築物で一番街本通りに面する道路境界線からの距離が路地状部分の最小幅の2倍以上の位置に建築物の外壁又はこれに代わる柱等を有するもの 5 倉庫業を営む倉庫 6 個室付浴場業に係る公衆浴場その他これに類する建築基準法施行令第130条の9の2に定めるもの(ヌードスタジオ、ストリップ劇場等)
	建築物の敷地面積の最低限度(商業地区)	40㎡以上 ただし、現に建築物の敷地として使用されている土地等は除く。

地区整備計画（変更する商業地区の部分）を抜粋	壁面の位置の制限	一番街本通りに面する建築物の外壁又はこれに代わる柱の面及び当該建築物に附属する門又は塀の面は、一番街本通り壁面線（道路境界から0.5m、地盤面から高さ10mを超える部分は道路境界から2.0m）を越えて建築してはならない。（図2参照）
	壁面後退区域における工作物の設置の制限	一番街本通り壁面線と道路境界線との間の土地の区域には、門、フェンス、植栽、車止め、自動販売機等、通行の妨げとなる工作物等を設置してはならない。
	建築物等の高さの最高限度	16m
	建築物等の形態又は色彩その他の意匠の制限	軒、庇、手すり、戸袋、出窓、外壁の開口部に設ける窓及び玄関等で外開きの部分、階段、からぼり（ドライエリア）その他これらに類するものが、一番街本通り壁面線による壁面の位置の制限により建築物の外壁又はこれに代わる柱等を設けることが出来ないこととなる敷地の部分に、突出する形状は、建築してはならない。
	垣又はさくの構造の制限	道路に面してコンクリートブロック塀等を築造してはならない。ただし、その部分の高さが50cm未満のものはこの限りでない。（図3参照）

図1



その他（図4参照）

●関連する都市計画の変更（高度地区の廃止）

建築物の高さの最高限度や壁面の位置の制限など、変更後の地区計画との整合を図るために、対象区域（商業地区）の高度地区（第3種高度地区）を廃止します。

●建築物等の制限の緩和

一番街本通りに面する敷地では、建築物等の高さの最高限度や壁面の位置の制限を遵守し、建築基準法に基づく認定を受けることにより、道路斜線制限が緩和されます。（街並み誘導型地区計画の区域における制限の特例）

図 2

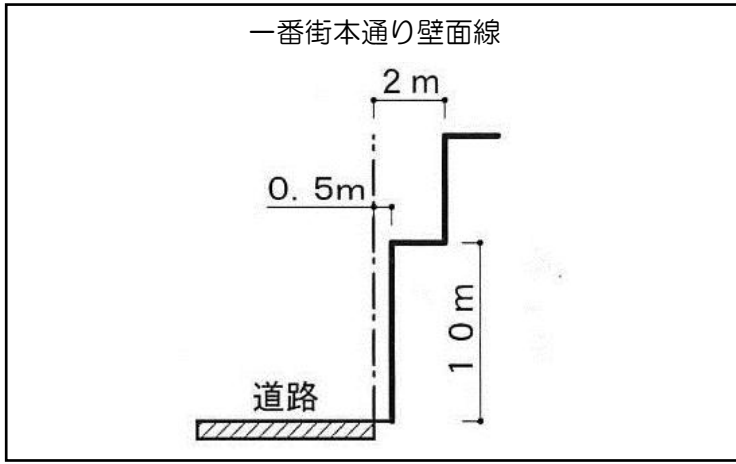


図 3

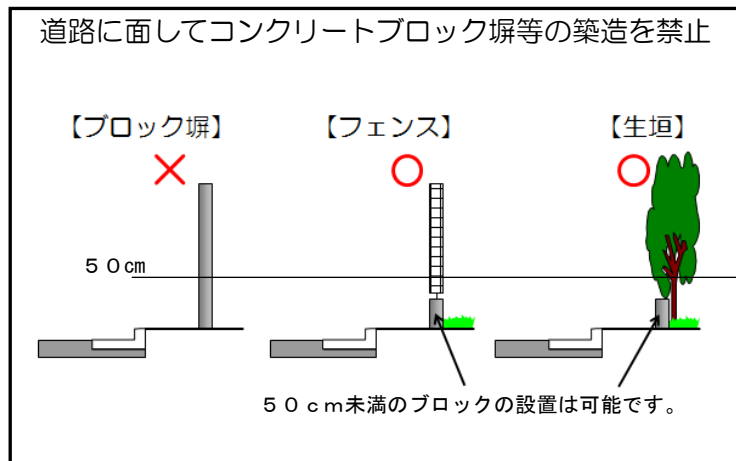
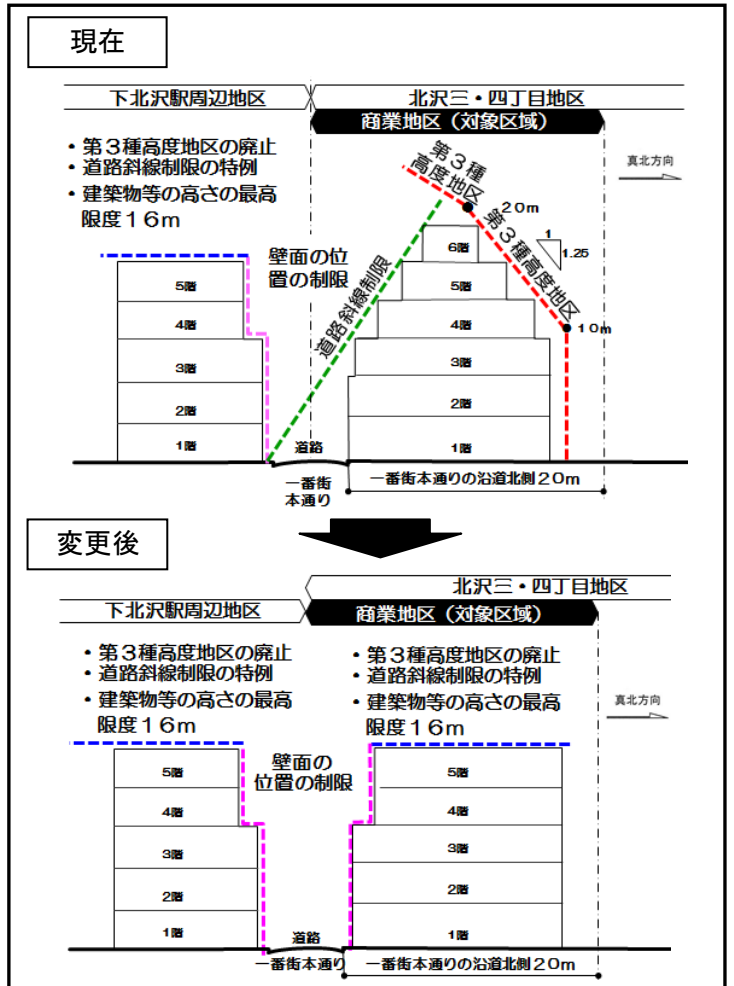



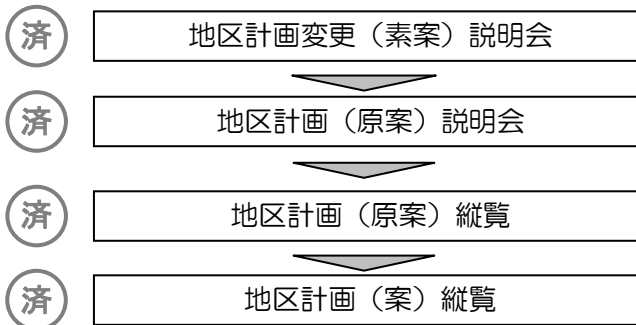
図 4



## 地区計画の変更の流れ

平成29年4月に行われた世田谷区都市計画審議会に諮問し、承認されました。

今後、平成29年6月22日付けて、都市計画決定・告示する予定です。



今は、この段階です!

**都市計画決定・告示(平成29年6月22日予定)**

【お問い合わせ先】 ご不明な点などございましたら、下記へお問い合わせください。



世田谷区北沢総合支所街づくり課 (担当: 岡崎、西田)

住所: 〒155-8666 世田谷区北沢2-8-18

電話: 03-5478-8031 FAX: 03-5478-8019

■「北沢三・四丁目地区街づくり」ホームページのご案内

<http://www.city.setagaya.lg.jp/kurashi/102/120/345/347/d00021984.html>

世田谷区ホームページ ⇒ 暮らしのガイド

⇒ 住まい・街づくり・交通 ⇒ 街づくり

⇒ 各総合支所の街づくり

⇒ 北沢総合支所管内の街づくり ⇒ 北沢総合支所管内の街づくり ⇒ 北沢三・四丁目地区街づくり