


これまでの取り組みと今後の予定

昨年度の検討を踏まえ、令和2年度は、特定の課題について具体的に話し合い、現地を見たりしながら、この地区のこれからの街づくりについて考えを深めていきます。懇談会等は3回程度開催する予定です。なお、令和2年3月に開催を延期している次回の懇談会については、9月頃の開催を目指して準備を進めています。

令和元年度

□ 街づくりの検討に着手し、地区の現状を整理する

街づくりアンケート



日程 10～11月

街づくり講演会




11月

まち歩き



1月

通信 (第1～3号まで発行)



10月、12月、2月

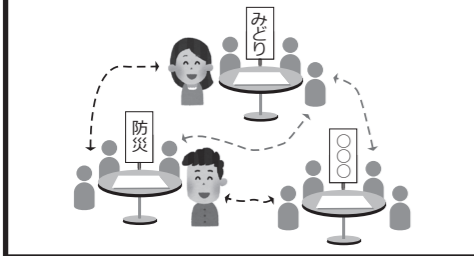
令和2年度

□ テーマごとの街づくりの具体的な課題・方向性について検討を深める
□ 地区の「将来の姿」と「その実現手法」のイメージを共有する

懇談会等 (3回程度)

次回

■ テーマごとの自由な「意見交換」



日程 9月頃 (次回開催予定)

日程が決まり次第、次の通信でお知らせします

□ 街の課題を意識したまち歩き
意見交換会等



12月～1月頃

□ 懇談会等については、新しい生活様式を考慮した開催方法を検討しています。
□ 懇談会の開催にあわせて通信も発行予定です。

□ 意見交換会等



3月頃


令和3年度～

□ 街づくりのルール・制度を具体的に検討する

この通信は対象区域にお住まいの方、土地・建物所有者の方に世田谷区からお届けしています。

ご意見・お問い合わせ、スタンプラリーの景品配布、写真のご応募はこちらまで
世田谷区世田谷総合支所街づくり課 〒154-8504 東京都世田谷区世田谷 4-22-33
電話 03-5432-2872 (直通) FAX 03-5432-3055 担当: 高橋、雄勝、杉本、高澤
過去の通信や街づくりの検討資料等は区のホームページでご覧いただけます

太子堂五丁目・若林二丁目 検索 <https://www.city.setagaya.lg.jp/mokuji/sumai/003/002/001/d00181812.html>



太子堂五丁目・若林二丁目地区 街づくり通信

【発行: 世田谷区 世田谷総合支所 街づくり課 令和2年7月】 第4号

世田谷区では、昨年度から地区の街づくりの将来について皆さんと一緒に考える取り組みを進めており、地区の皆さんを対象にアンケート、講演会、まち歩きなどを実施してきました。しかしながら、新型コロナウイルス感染症拡大の影響で令和2年3月に開催予定の懇談会が延期となりました。現状は、地区の皆さんと一緒にこれまでと同様の取り組みを進めることが難しい状況となっていますが、世田谷区としては、今後感染症の状況を見ながら懇談会の開催を目指していきます。開催日程が決まりましたら通信でお知らせしますので、ぜひご参加ください。

今回の通信では、ご自宅の近くで楽しめる街づくり企画として、「まちなか写真館&スタンプラリーイベント(下記)」や、お子さんも楽しめる「この街の歴史を紹介する情報コーナー(2面)」を用意しました。地区の皆さんにとって、少しでも楽しく街づくりに触れ、思いをはせる機会になれば幸いです。

スマホやタブレットを持って出かけると楽しいよ


まちなか写真館 & スタンプラリー



この街のなつかしい写真を地区内の掲示板に期間限定で公開します。散歩や買い物などのついでにぜひ回ってみてください。あわせてスタンプラリーも開催していますので、こちらも挑戦してみてください!

まちなか写真館の楽しみ方

1 チェックポイント(掲示板)を探す



4か所あります

2 掲示してある昔のなつかしい写真を楽しむ



掲示物についているQRコードからアクセスすると【詳しい情報】が見られます。



【写真例】昭和初期の烏山川

3 コメントを投稿する

掲示物に付いているQRコードへアクセス! 写真に関するコメントをお寄せください!

スタンプラリーの楽しみ方

掲示板にある文字を下の○に書きましょう。全部集めて街づくり課(4面参照)の窓口または、次回開催予定の懇談会にて完成したキーワードをお伝えいただくと、先着50名様に景品を進呈します。...



★チェックポイント(掲示板)

- ① 若林稲荷神社前
- ② 烏山川緑道沿い
- ③ 太子堂八幡神社東
- ④ 太子堂小学校前(学校正門前掲示板)

「地区の皆さんとつくる街づくりマップ」企画中!

この街の写真大募集!


区では、今後の街づくりを進めていく上でこの街の良いところや特徴となる場所を紹介するための写真を募集します。街を歩きながら撮った写真やお手元にある写真などをぜひご提供ください。投稿いただいた写真は、今後の懇談会等にあわせて街づくりマップとしてまとめ、公開する予定です。(締め切りは8/12(水)まで)

テーマ **道路・交通** **みどり・景観・オープンスペース**

防災(安全・安心) **住環境**

応募はこちらから

左記のQRコードから専用フォームにアクセスして応募するか街づくり課(4面参照)まで郵送下さい。



地図でみるまちの歴史～大正・昭和～

太子堂五丁目・若林二丁目地区（以下「対象地区」という。）は、大正から昭和 30 年ごろにかけてまちのようすが大きく変わりました。その流れを昔の地図を見ながらこの地区の歴史を振り返ります。この企画は、小さいお子さんにも読めるように文章などを工夫しましたので、ぜひご家族みなさんでお楽しみください。

大正 (西暦 1912 年～ 1926 年)
10 年代 (大正 10 年～ 15 年)

昭和 (西暦 1926 年～ 1989 年)
一桁 (昭和元年～ 9 年)

10 年代 (昭和 10 年～ 19 年)

20 年代 (昭和 20 ～ 29 年)

30 年代 (昭和 30 ～ 39 年)

40 年代以降

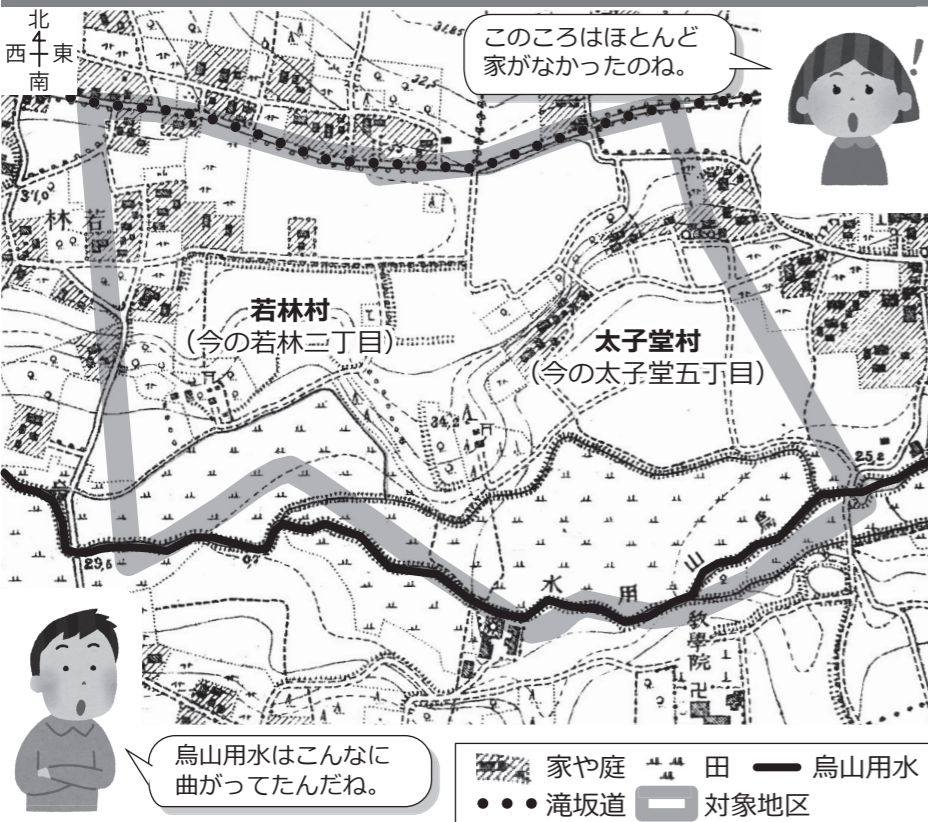
【マークの意味】
○ 地区内の動き
◇ 社会の動き

大正 12 年 関東大震災
大正 14 年 玉川線の支線 (今の世田谷線) 開通

昭和 7 年 世田谷区誕生
昭和 11 年 若林耕地整理事業完成
昭和 4 年 太子堂耕地整理事業完成、第四荏原尋常小学校 (今の太子堂小学校) 開校

昭和 20 年 太平洋戦争終戦
昭和 20 年代 茶沢通り・淡島通り開通
昭和 39 年 環状七号線開通
昭和 39 年 東京オリンピック開催
昭和 50 年頃 烏山川緑道完成

大正 10 年代




▶ 家が少なく、田んぼなどが広がる村だった

地図の中の [家や庭] は、家や庭がある場所を指します。家などは地区の北にある高台にポツポツとあるくらいでまだ少ないですね。

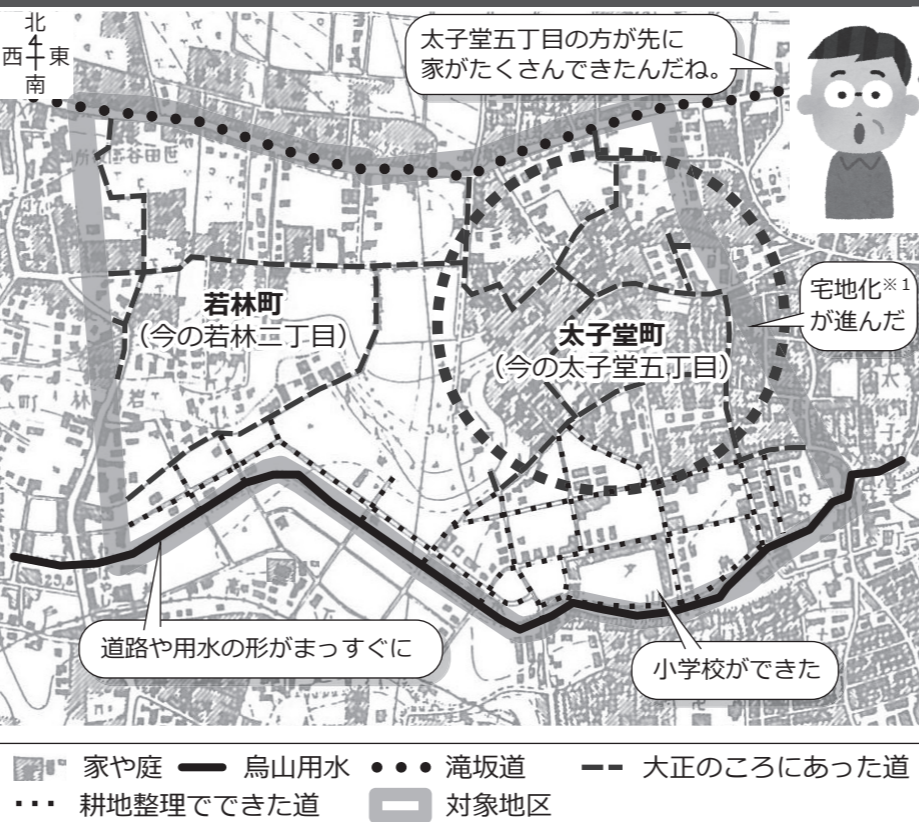
[田] は田んぼがある場所です。地区の南には低い土地に広がっていました。地区の南側には烏山用水が流れています(—)。烏山川(今の烏山川緑道)のもとになったもので、田んぼに水を引くためにつくられました。今とちがって、くねくねと曲がっていますね。

地区の北には東西に向けてのびる道(●●●)があります。昔は「滝坂道」とよばれ、江戸時代に甲州街道とよばれる大きな道ができる前は江戸と府中をむすぶ道として使われていたそうです。



出典：[地図] 1 万分の 1 地形図「東京近傍十八号世田谷」(地図で見る世田谷 / 世田谷郷土資料館)※一部加筆

昭和 一桁～ 10 年代



▶ 太子堂五丁目で「宅地化※1」が進んだ

太子堂五丁目では、大正のころにあった道(--)の間をうめるようにたくさんの家や庭([家や庭])と細い道、行き止まりの道ができました。関東大震災※2で被害にあった人々が移り住んだことなどが理由としてあげられます。

▶ 地区の南側で「耕地整理※3」が行われる

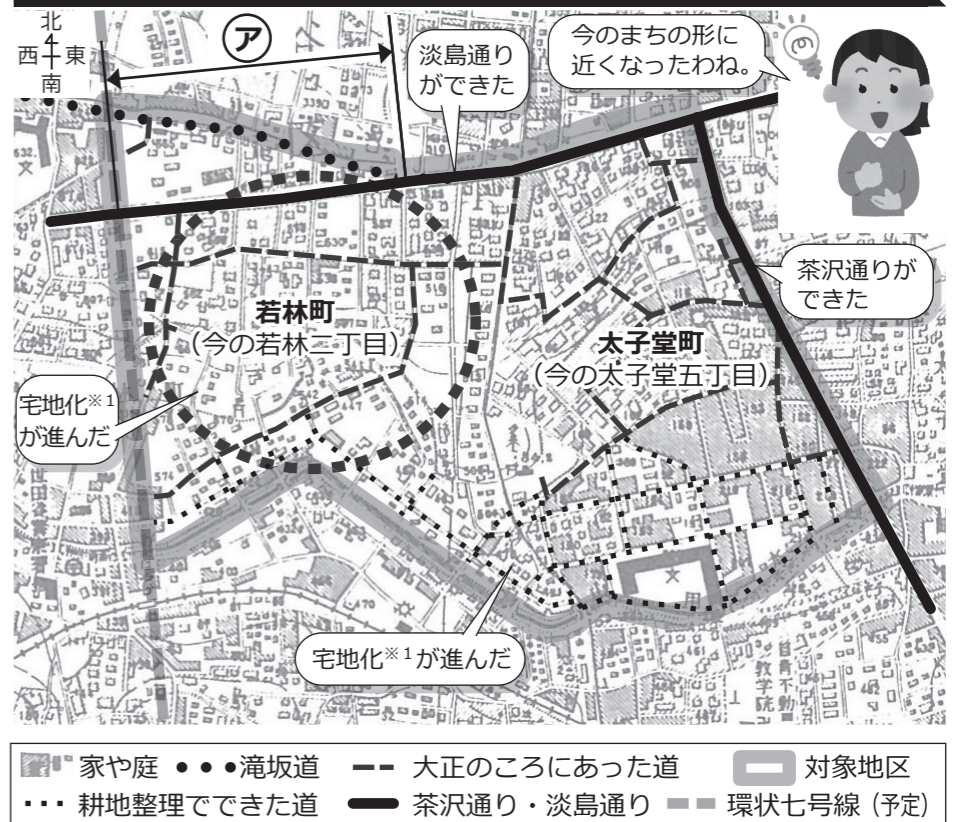
地区の南側では、田んぼを利用しやすくするために道路(●●●)や烏山用水(—)の形がまっすぐに整えられました。

また、このころ、太子堂小学校が開校しました。

- ※1 宅地化 家がなかった場所に家ができていくこと。
- ※2 関東大震災 大正 12 年に関東地方でおきた大きな地震のこと。
- ※3 耕地整理 田畑をより利用しやすくするために用水や通路等を整えること。

出典：[地図] 世田谷古地図昭和 14 年 (世田谷区都市デザイン課)※一部加筆

昭和 20～ 30 年代



▶ 茶沢通りや淡島通りができる

このころ茶沢通りや淡島通り(—)ができました。このうち淡島通りは滝坂道にそってつくられましたが、通りの西側(図ア)は、若林の中を通りぬける形で作られました。淡島通りの北側まで若林二丁目なのは、淡島通りが後からできたからなんですね。

▶ 「宅地化※1」がさらに進み、まちの形ができあがる

太平洋戦争の後に人が移り住んだことなどから、田んぼなどが「宅地化」され、地区全体に家や庭([家や庭])が増えていきました。

また、この地図が作られた少し後に環状七号線がつけられます。そうすると、今わたしたちが生活しているこのまちの形がほぼできあがることになります。

出典：[地図] 世田谷古地図昭和 30 年 (世田谷区都市デザイン課)※一部加筆