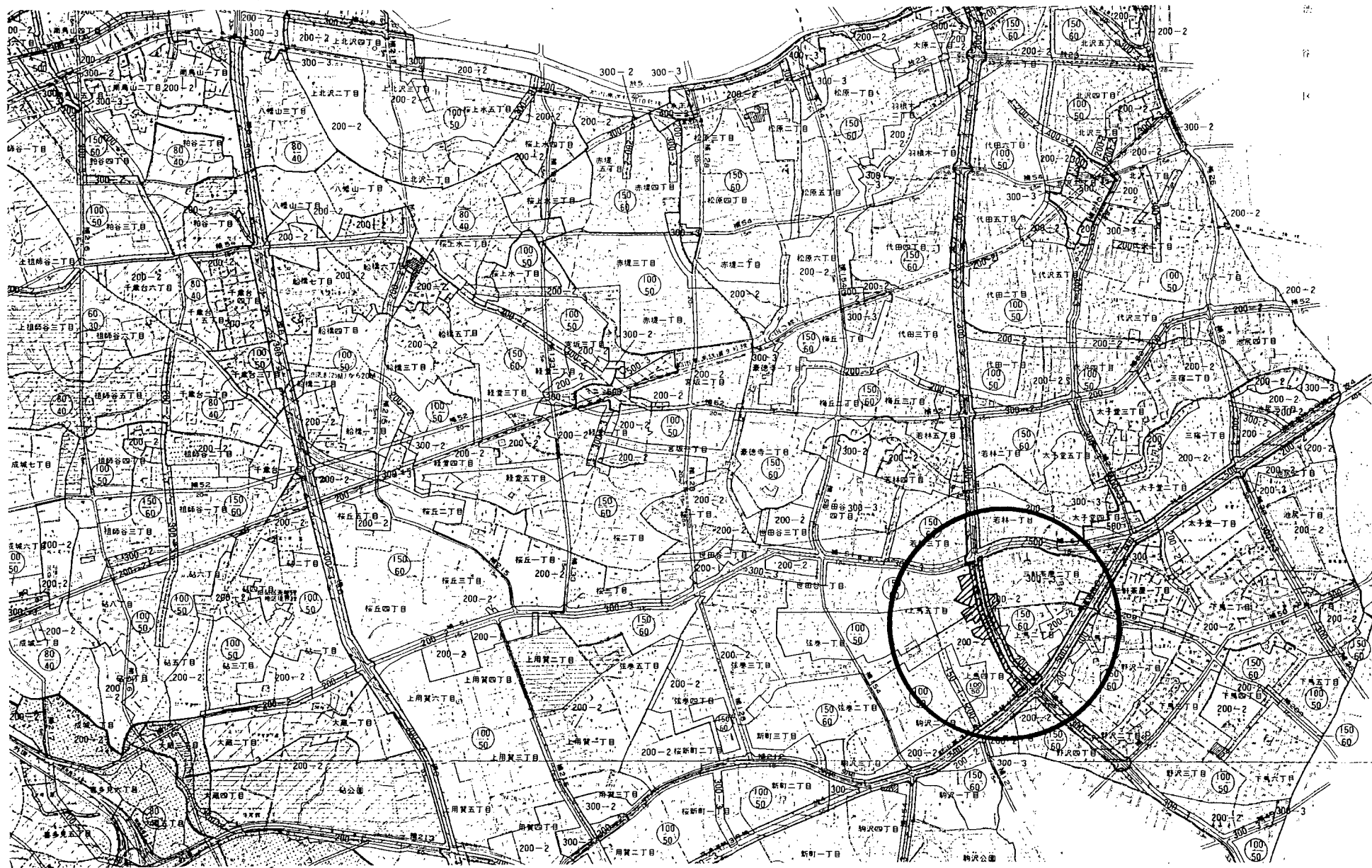
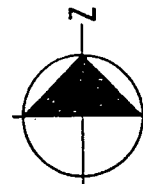


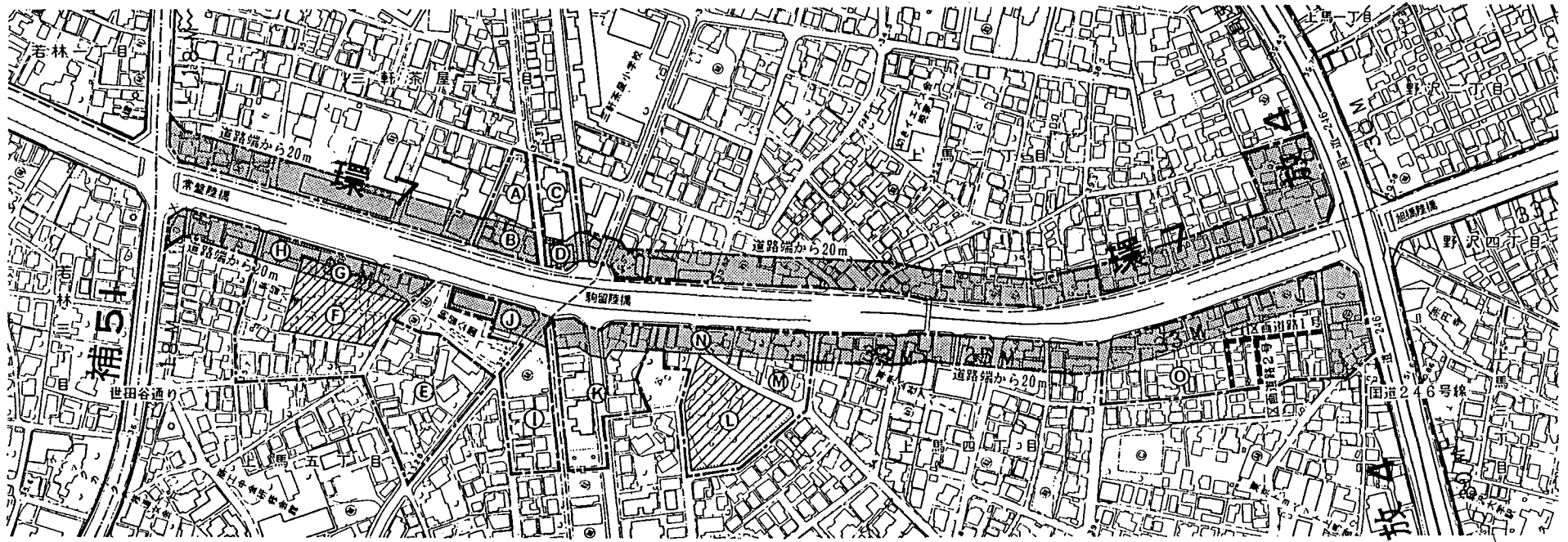
三軒茶屋・上馬地区沿道整備計画
位置図








東京都市計画 世田谷区環七三軒茶屋・上馬地区沿道整備計画計画図

(世田谷区決定)

(位置) 世田谷区三軒茶屋二丁目、上馬二、四、五丁目各地内



凡例		
	沿道整備計画区域	
	防音構造にすべき区域	
	区画道路(幅員 4.0 m)	
	保全すべき樹林地	F G L
	緑化推進保全区域及び かき・さくの構造の制限区域	A B C D E H I J K M N O

0 20 50 100M