




















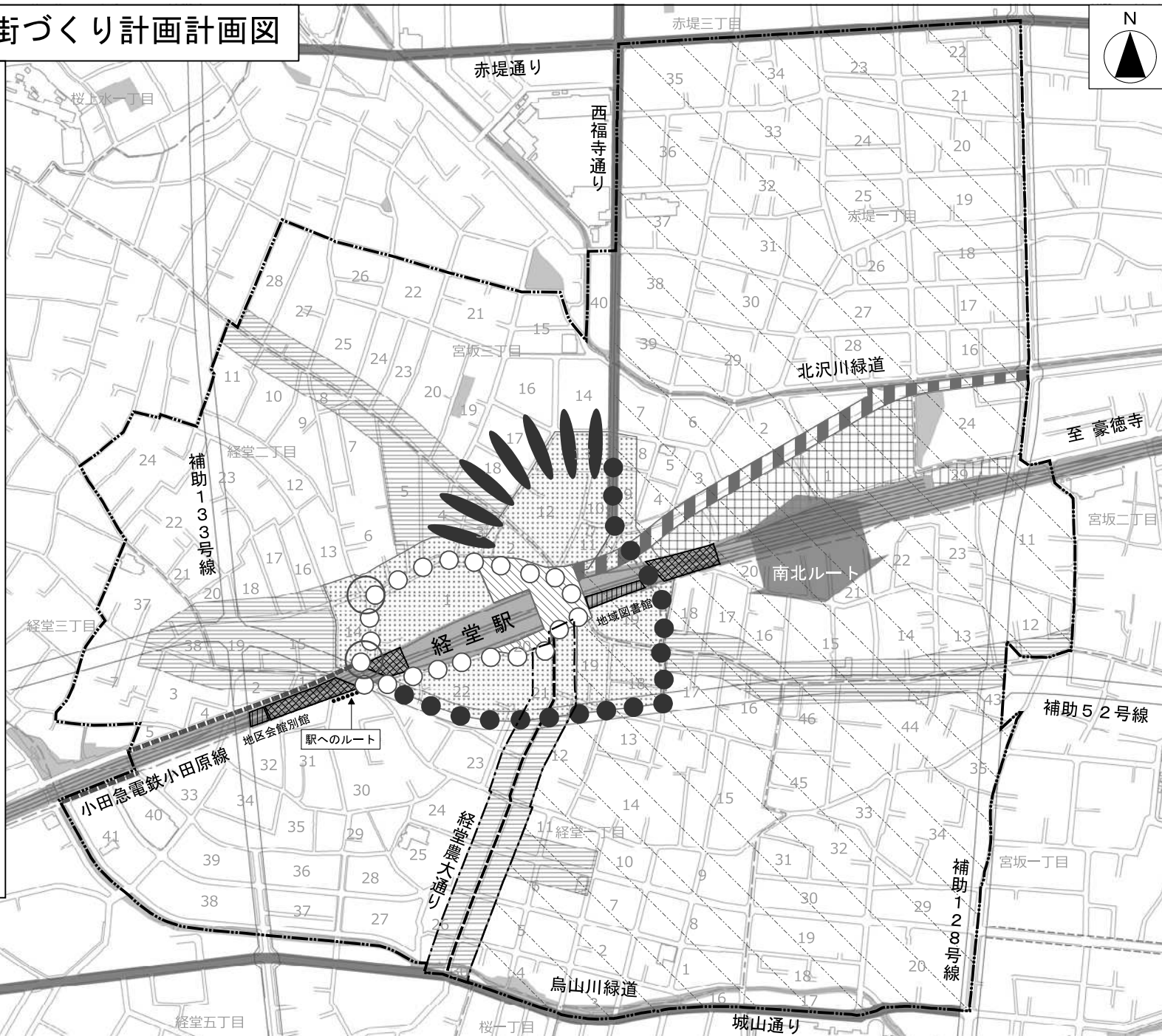


# 経堂駅周辺地区地区街づくり計画計画図

## 【凡例】

-  計画区域
-  経堂中心部ゾーン
-  商店街活性化ゾーン
-  経堂駅東側大規模敷地
-  駅前広場
-  放射軸（駅前広場の接続街路）
-  放射軸（経堂農大通り）
-  放射軸（小田急線側道）
-  回遊軸（駅前の回遊軸）
-  回遊軸（経堂中心部の回遊軸）
-  南北を結ぶルート
-  地区幹線道路（未完成）
-  主要生活道路（完成済）
-  主要生活道路（未完成）
-  交差点の改善
-  駅へのルート
-  駐輪場
-  区民施設
-  経堂農大通り沿道地区  
地区計画の区域
-  経堂駅東地区地区計画の区域
-  公園・緑道



この地図の作成にあたっては、国際航業株式会社の承諾を得て、国際航業株式会社に著作権が帰属する白地図データベースを使用している。