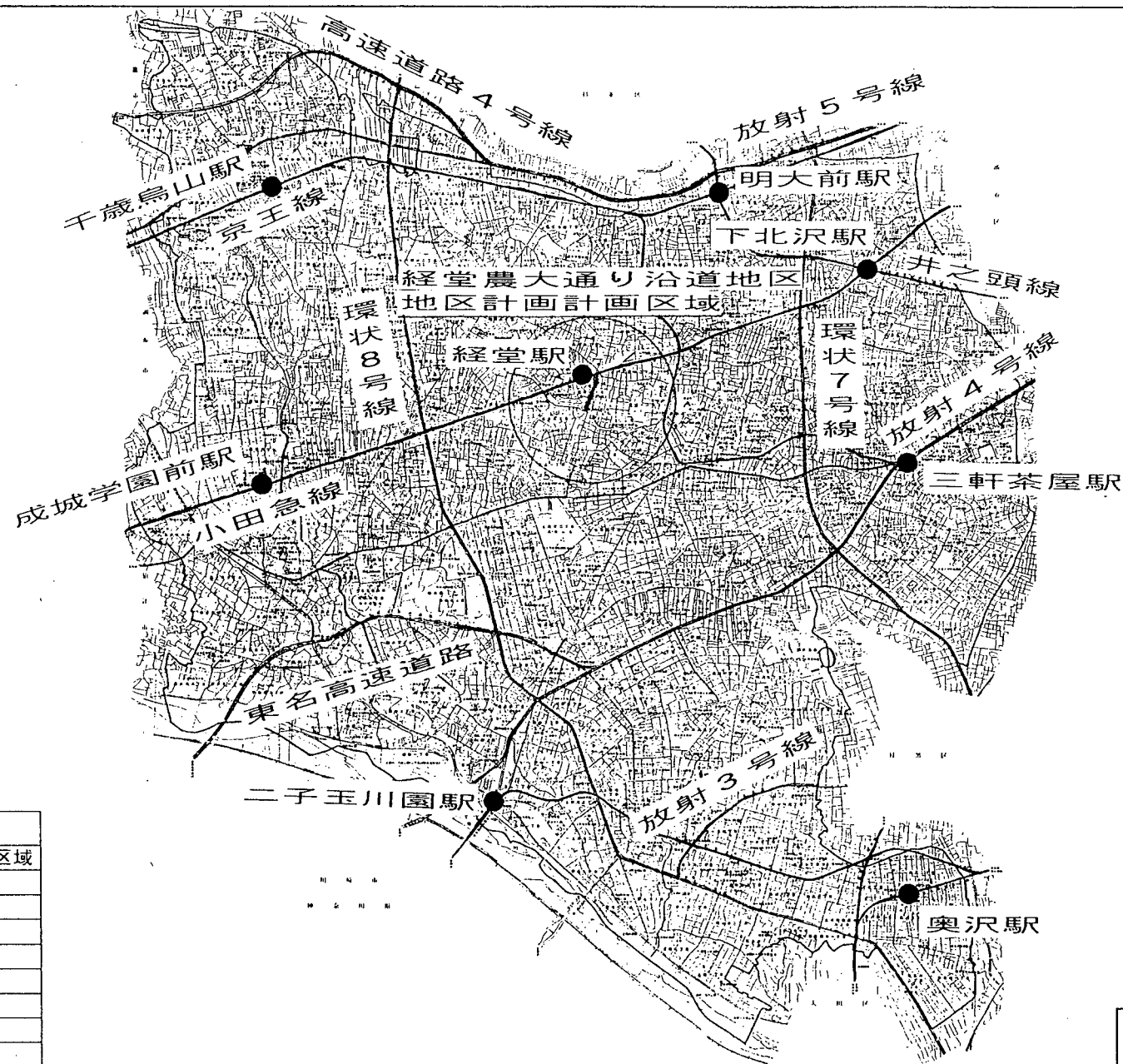
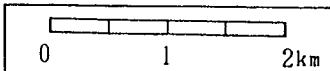


東京都市計画経堂農大通り沿道地区地区計画位置図

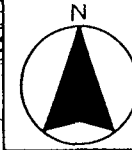
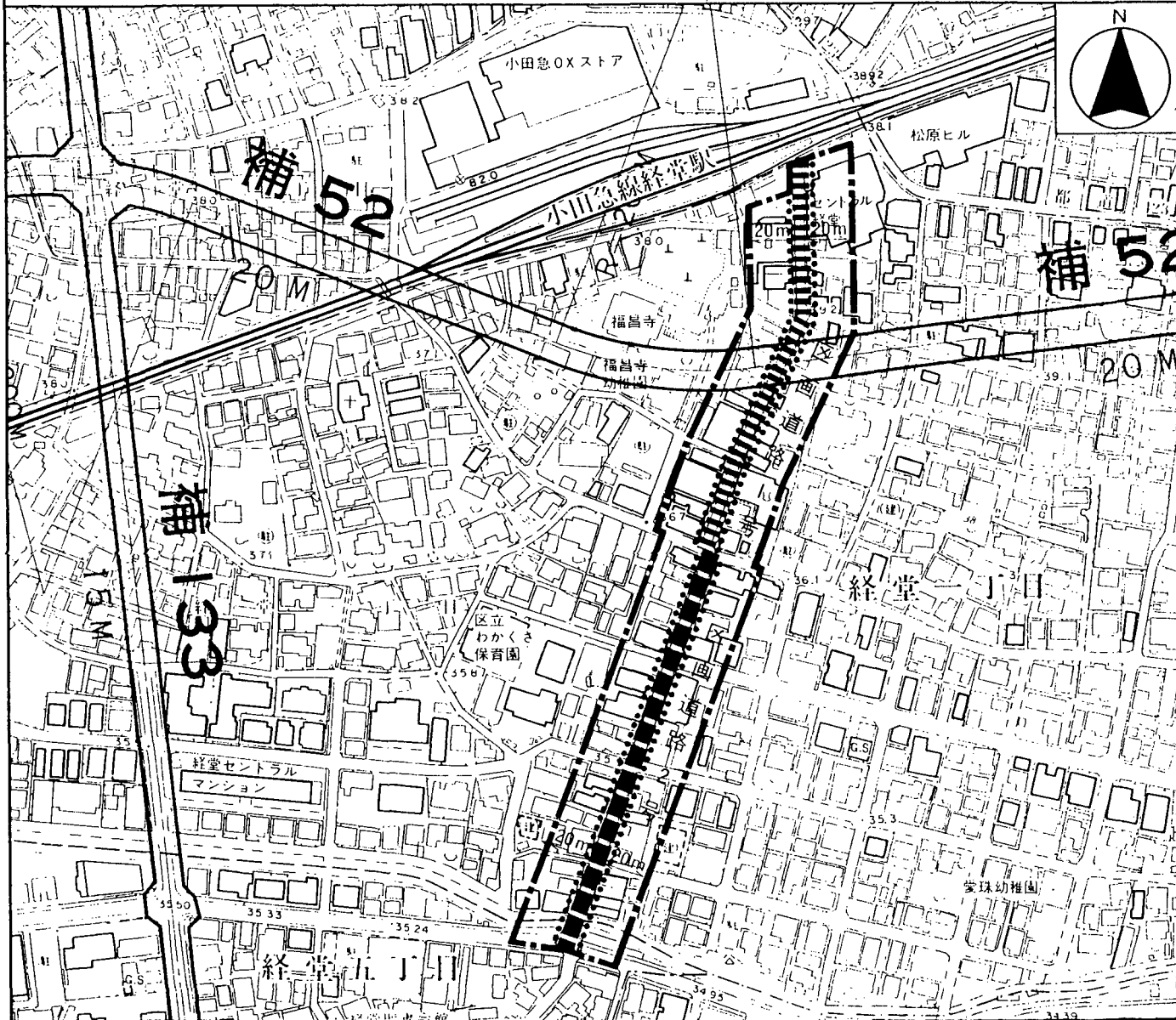


凡例	
	地区計画計画区域
	主要幹線道路
	鉄道
	駅







東京都市計画経堂農大通り沿道地区地区計画計画図（世田谷区決定）

世田谷区経堂一丁目及び五丁目各地内



凡 例

	地区計画区域及び地区整備計画区域
	区画道路1号（告示建築線の中心線より4m）
	区画道路2号（現況道路の中心線より4m）
	壁面の位置（区画道路の中心線より4m）

1 : 2,500



確認	平成2年7月19日
所管部課名	地域計画部土地利用計画課