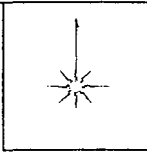
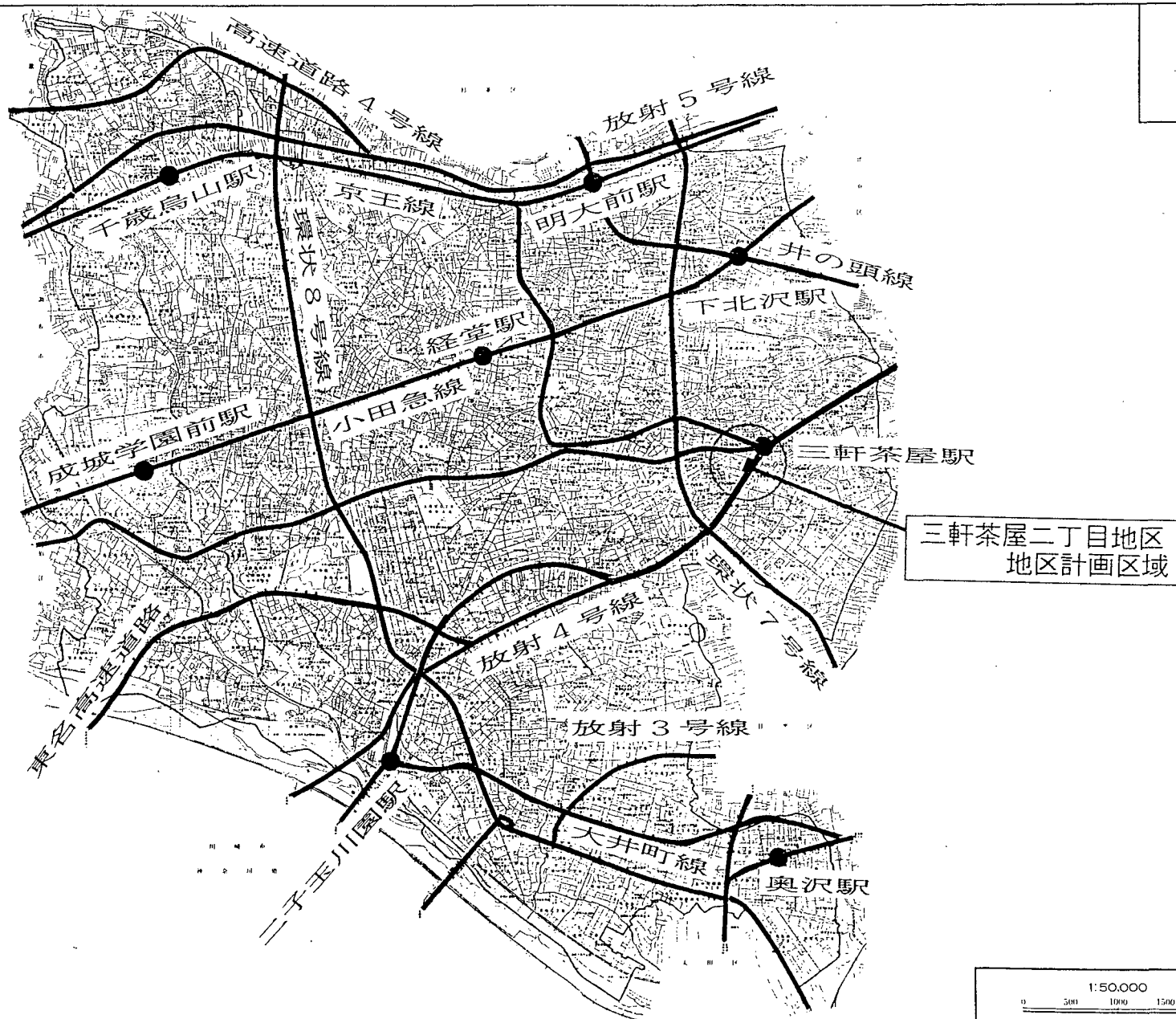
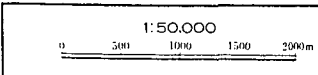


# 東京都市計画地区計画 三軒茶屋二丁目地区地区計画 位置図



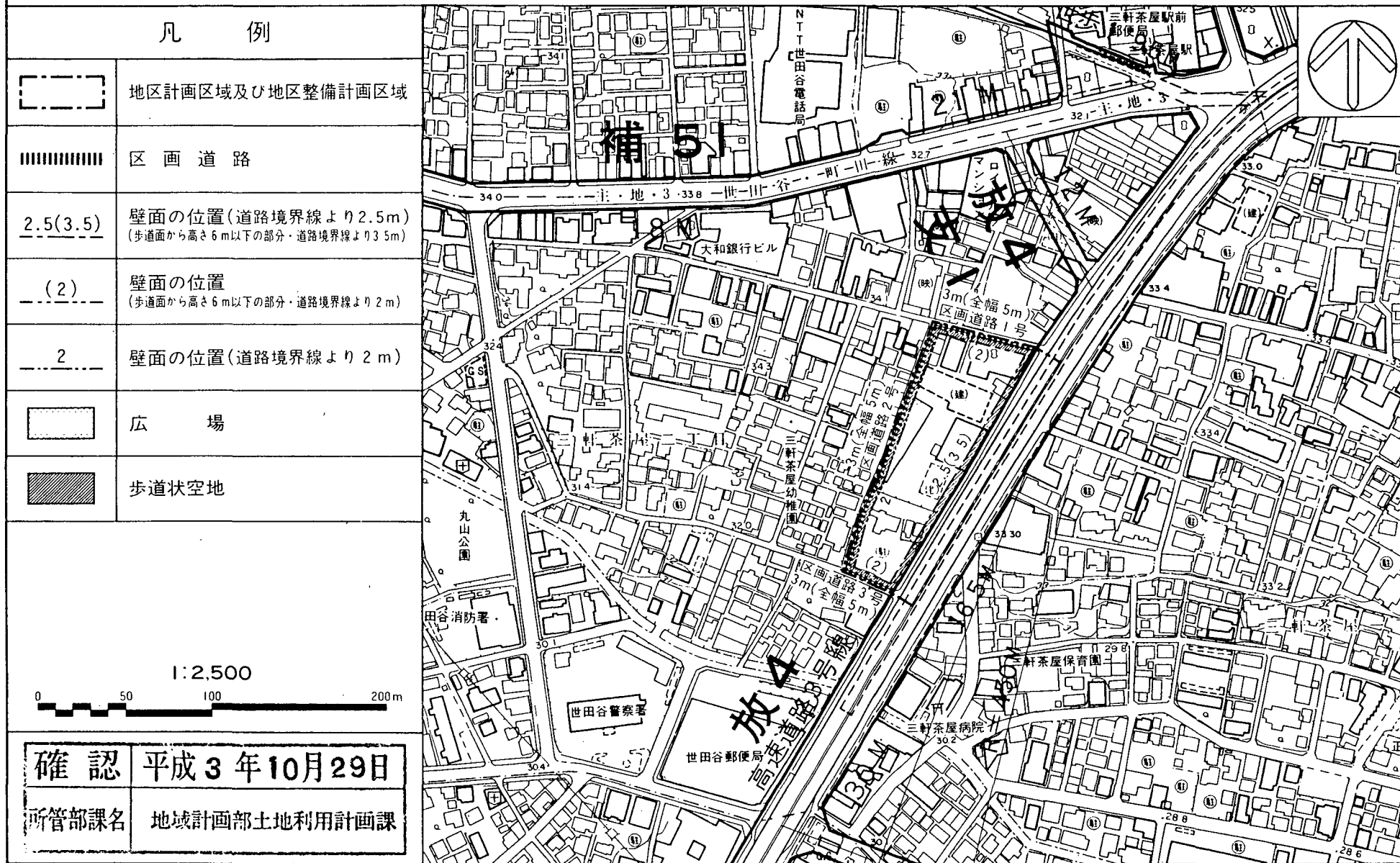
凡例	
	地区計画計画区域
	主要幹線道路
	駅



# 東京都市計画地区計画

## 三軒茶屋二丁目地区 地区計画計画図（世田谷区決定）その1

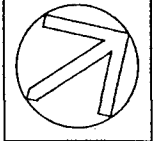
世田谷区三軒茶屋二丁目地内



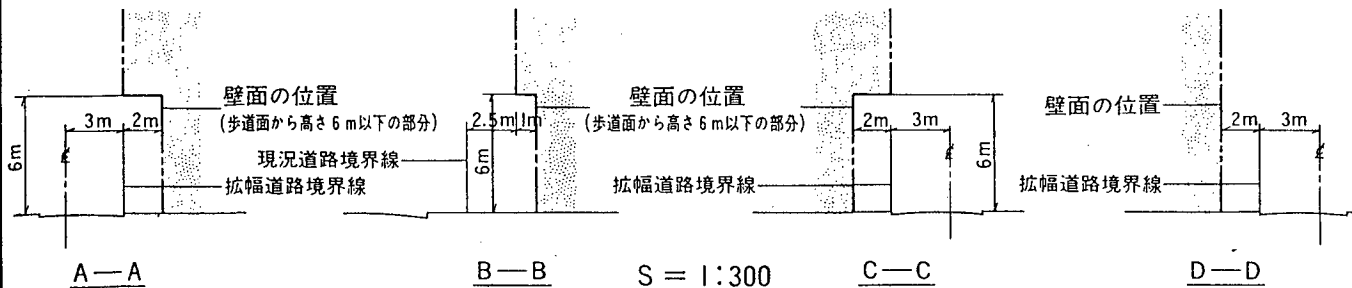
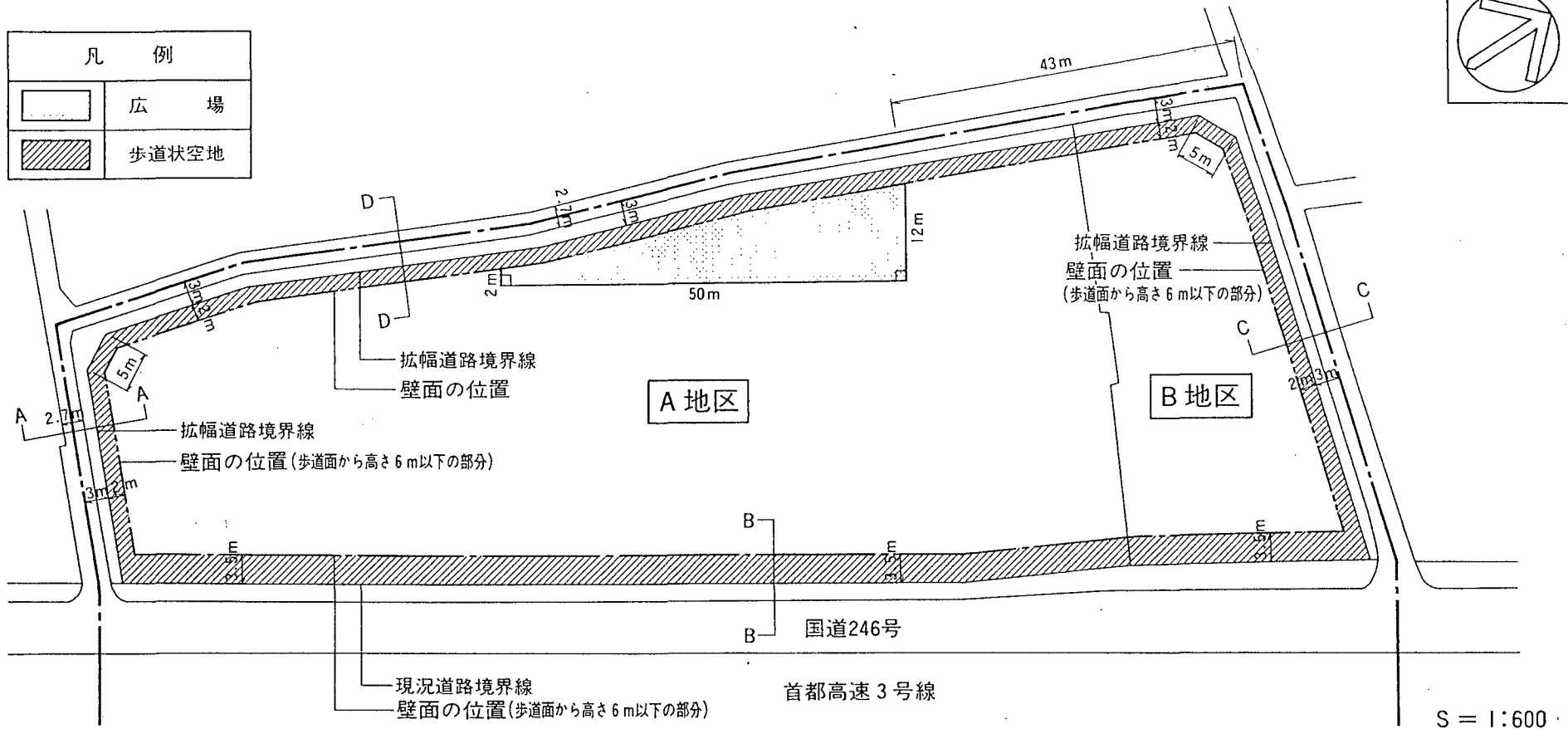
# 東京都市計画地区計画

## 三軒茶屋二丁目地区 地区計画計画図（世田谷区決定）その2

世田谷区三軒茶屋二丁目地内



凡 例	
	広 場
	歩道状空地



∠: 建築基準法第42条第2項による道路の中心線

確認	平成 3 年 10 月 29 日
所管部課名	地域計画部土地利用計画課