

# 東京都市計画地区計画 経堂駅東地区地区計画

## 位置図

〔世田谷区決定〕



### 凡 例



地区計画区域



「この地図は東京都縮尺1/2,500地形図（平成27年度版）を使用したものである。無断複製を禁ずる。（29都市基交測第23号・MMT利許第27033号-65）」  
 「（承認番号）28都市基街都第246号、平成28年12月8日」「（承認番号）28都市基交第614号、平成28年12月7日」












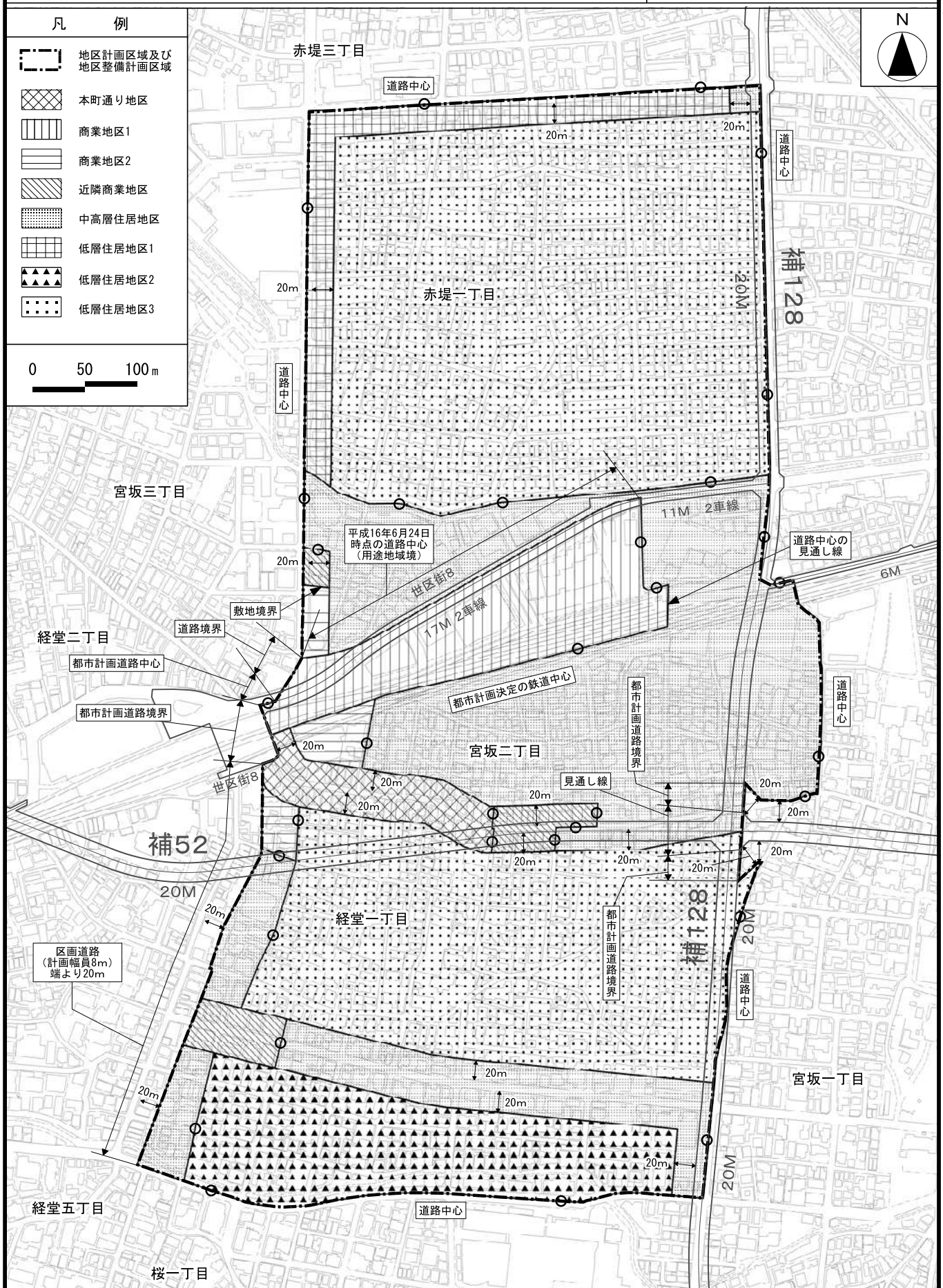
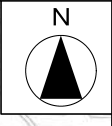

東京都市計画地区計画  
 経堂駅東地区地区計画

計画図

〔世田谷区決定〕

凡 例

-  地区計画区域及び地区整備計画区域
-  本町通り地区
-  商業地区1
-  商業地区2
-  近隣商業地区
-  中高層住居地区
-  低層住居地区1
-  低層住居地区2
-  低層住居地区3



「この地図は東京都縮尺1/2,500地形図(平成27年度版)を使用したものである。無断複製を禁ずる。(29都市基交測第23号・MMT利許第27033号-65)」  
 「(承認番号)28都市基街都第246号、平成28年12月8日」「(承認番号)28都市基交第614号、平成28年12月7日」