

令和5年5月30日

道路・交通計画部道路管理課

特別区道路線の認定

1 概要

認定


世田谷区大蔵五丁目11番18の内から1番34まで
(街区 大蔵五丁目13番から10番まで)

(参考)

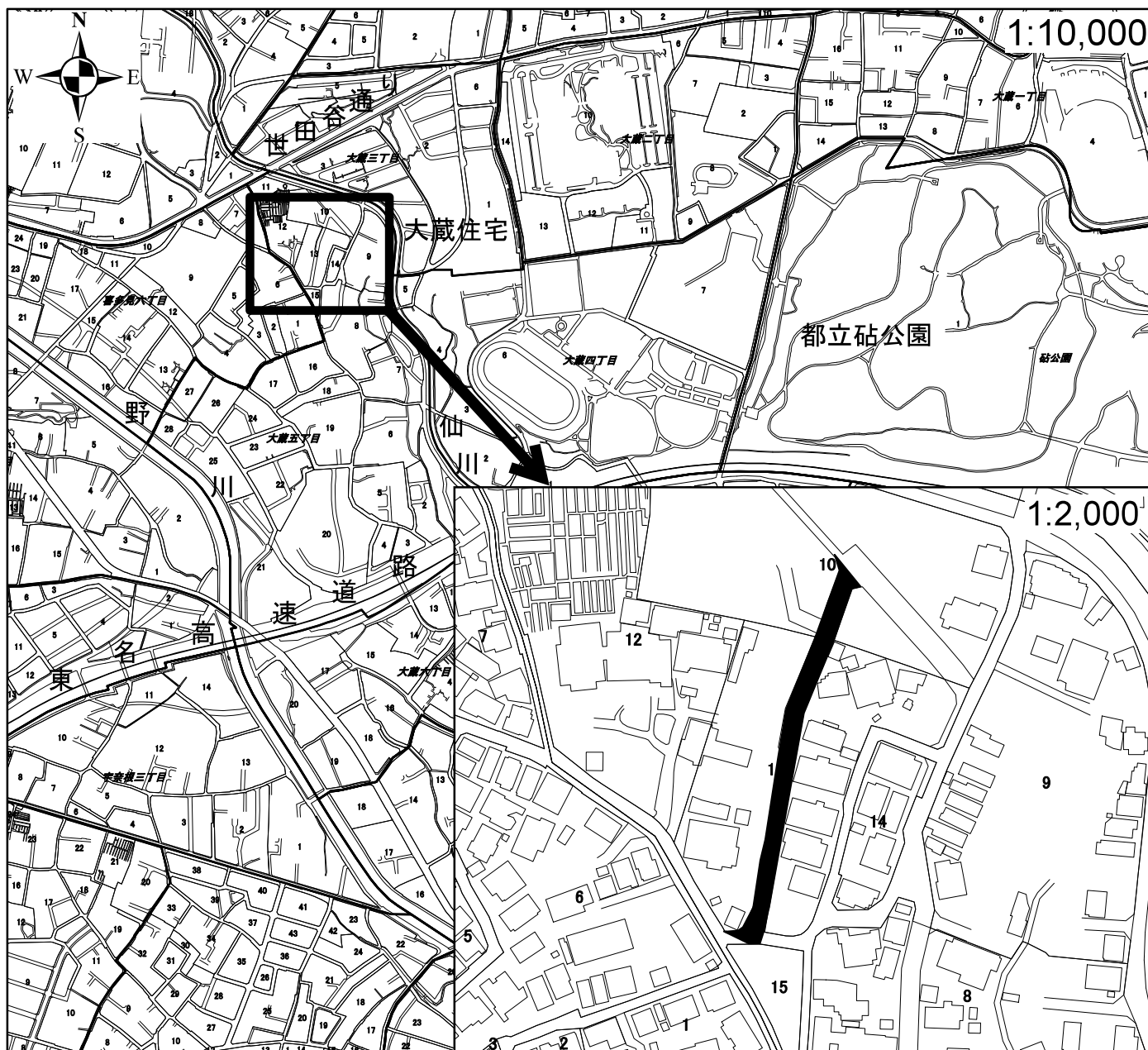
延長 (メートル)	幅員 (メートル)	面積 (平方メートル)	道路の現況
123.02	6.00	747.28	整備済

※別紙「説明図」特別区道路線の認定①参照

案内図

 新たに認定する特別区道路線

街区 大蔵五丁目13番から10番まで



令和5年5月30日

道路・交通計画部道路管理課

特別区道路線の認定

1 概要

認定

世田谷区大蔵五丁目5000番21の内から7番40まで
(街区 大蔵五丁目13番から9番まで)

(参考)

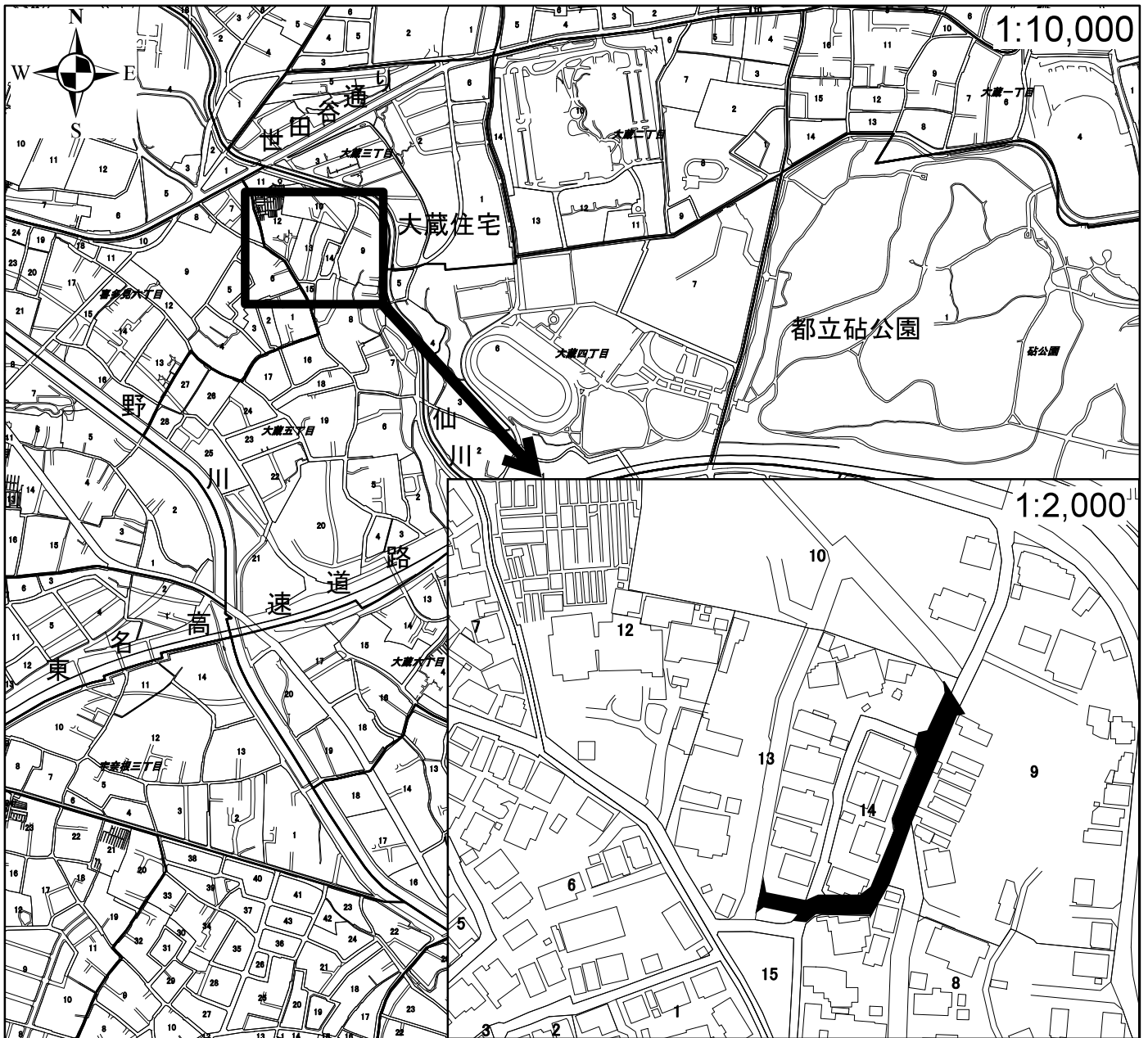
延長 (メートル)	幅員 (メートル)	面積 (平方メートル)	道路の現況
107.96	3.99から 7.26まで	645.11	整備済

※別紙「説明図」特別区道路線の認定②参照

案内図

 新たに認定する特別区道路線

街区 大蔵五丁目 1 3 番から 9 番まで



令和5年5月30日

道路・交通計画部道路管理課

特別区道路線の廃止

1 概要

廃止

世田谷区大蔵五丁目7番31の内から11番6まで

(街区 大蔵五丁目15番から13番まで)

(参考)

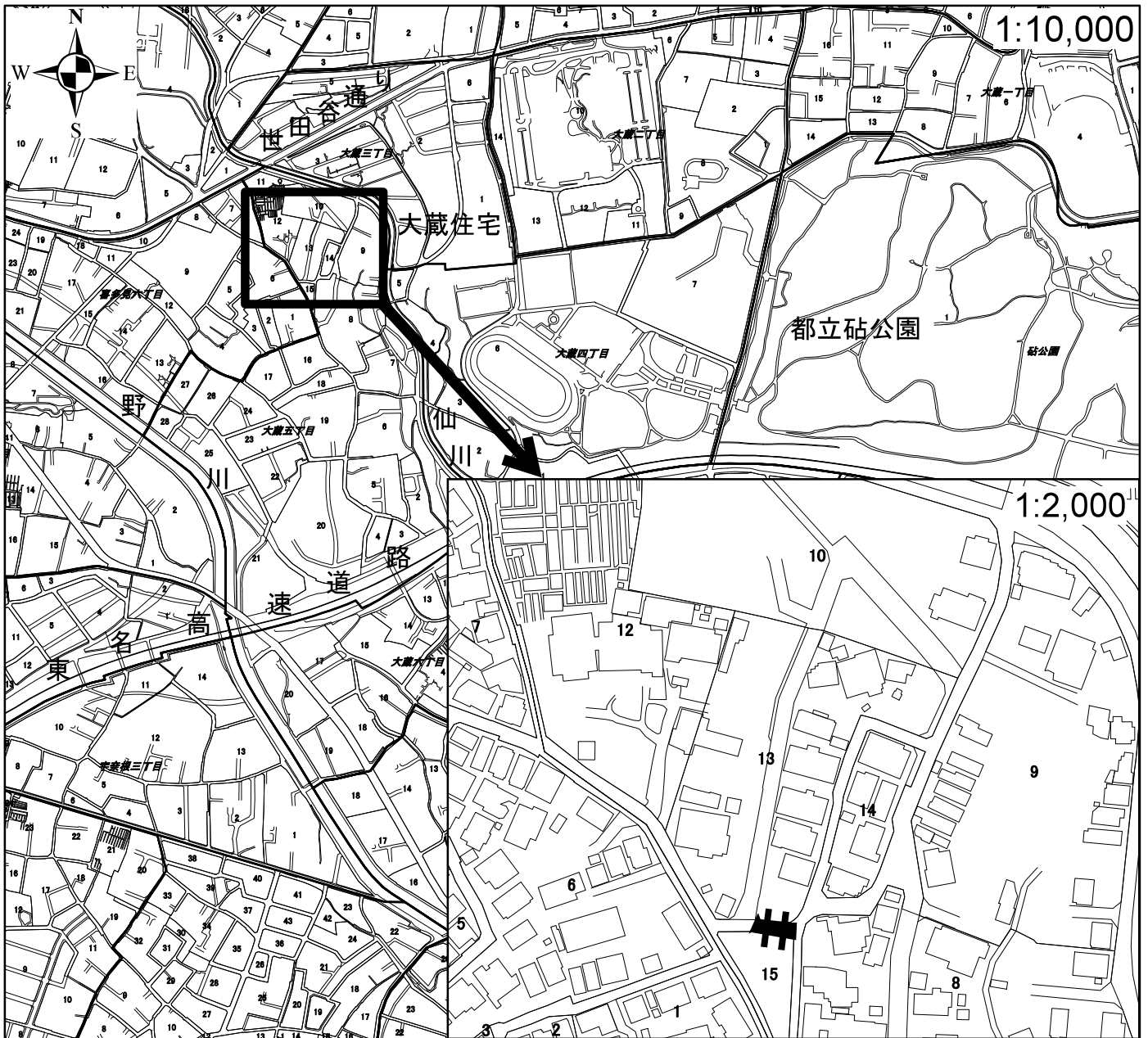
延長 (メートル)	幅員 (メートル)	面積 (平方メートル)	道路の現況
15.22	4.00から 8.50まで	65.85	形態なし

※別紙「説明図」特別区道路線の廃止③参照

案内図

	廃止する特別区道路線
---	------------

街区	大蔵五丁目15番から13番まで
----	-----------------



令和5年5月30日
道路・交通計画部道路管理課

特別区道路線の廃止

1 概要

廃止

世田谷区大蔵五丁目8番11の内から8番27まで
(街区 大蔵五丁目13番)

(参考)

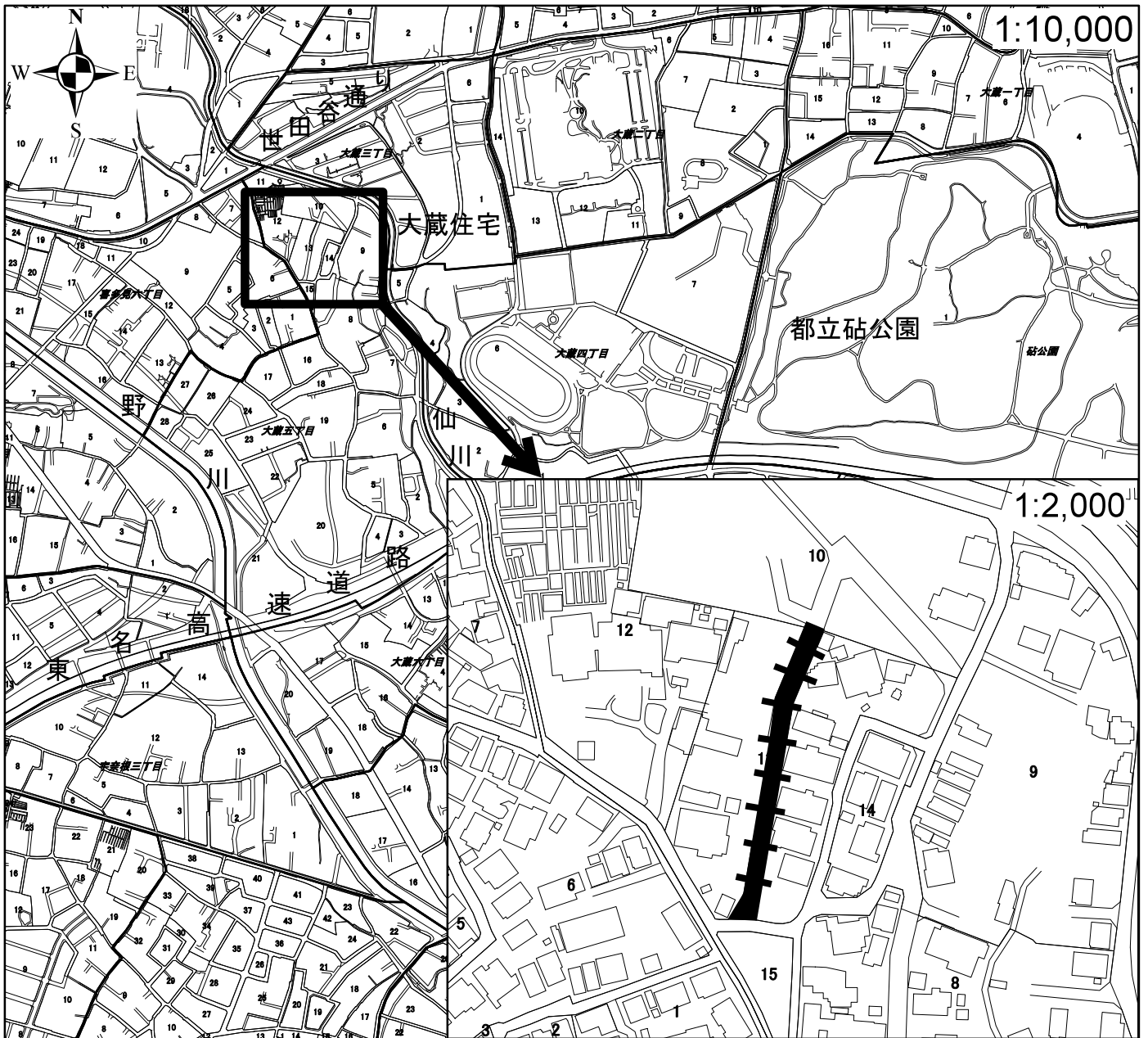
延長 (メートル)	幅員 (メートル)	面積 (平方メートル)	道路の現況
97.74	6.00	678.35	形態あり

※別紙「説明図」特別区道路線の廃止④参照

案内図

	廃止する特別区道路線
---	------------

街区	大蔵五丁目 13番
----	-----------



令和5年5月30日

道路・交通計画部道路管理課

特別区道路線の廃止

1 概要

廃止

世田谷区大蔵五丁目2番9から1番34まで

(街区 大蔵五丁目10番)

(参考)

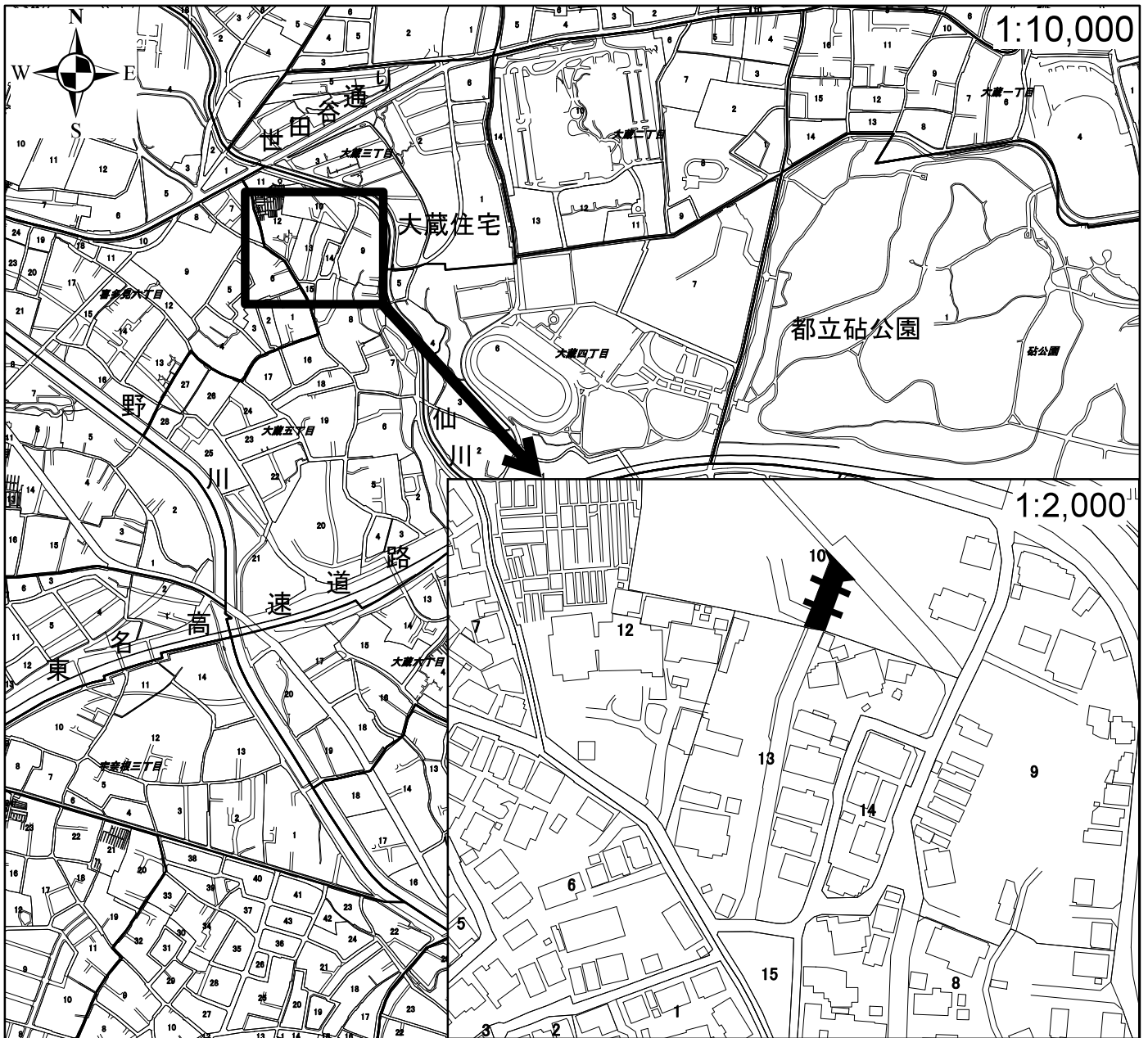
延長 (メートル)	幅員 (メートル)	面積 (平方メートル)	道路の現況
22.67	6.00	140.79	形態あり

※別紙「説明図」特別区道路線の廃止⑤参照

案内図

	廃止する特別区道路線
---	------------

街区	大蔵五丁目10番
----	----------



令和5年5月30日
道路・交通計画部道路管理課

特別区道路線の廃止

1 概要

廃止

世田谷区大蔵五丁目5000番5から7番40まで
(街区 大蔵五丁目14番から9番まで)

(参考)

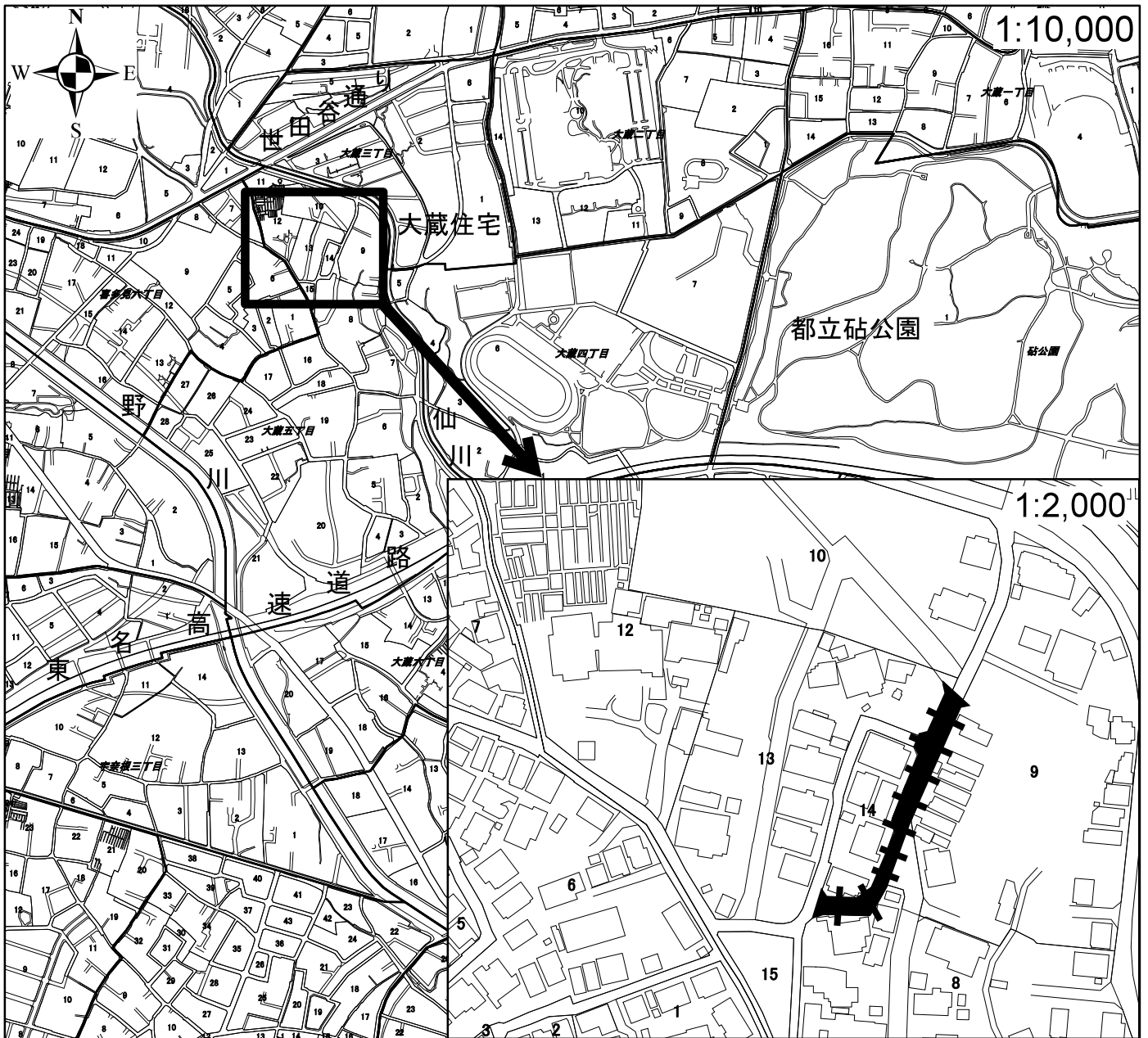
延長 (メートル)	幅員 (メートル)	面積 (平方メートル)	道路の現況
93.46	3.99から 7.26まで	541.51	形態あり

※別紙「説明図」特別区道路線の廃止⑥参照

案内図

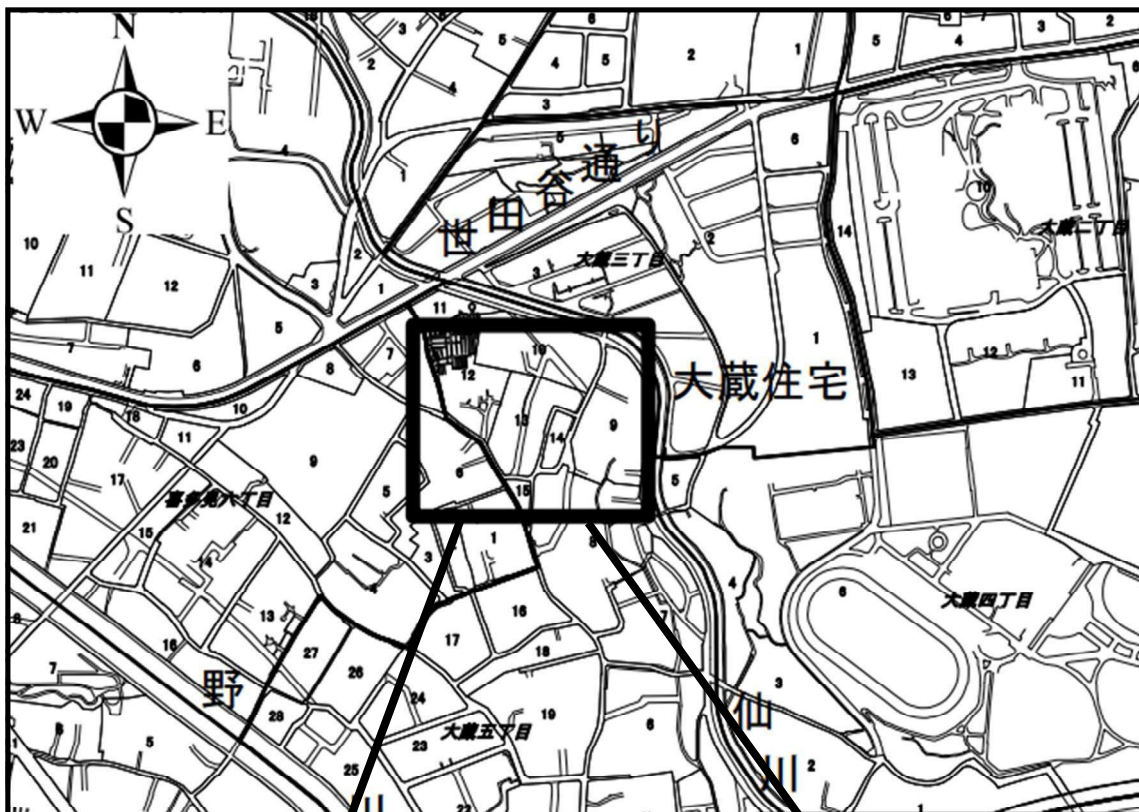
	廃止する特別区道路線
---	------------

街区	大蔵五丁目 14番から9番まで
----	-----------------



説明図

・案内図



・特別区道路線の認定



・特別区道路線の廃止

