世田谷区 用途地域

東京都市計画用途地域（東京都決定）計画図　196
［参考］東京都市計画高度地区（世田谷区決定）計画図
［参考］東京都市計画防火地域及び準防火地域（世田谷区決定）計画図
［参考］東京都市計画特別用途地区（世田谷区決定）計画図

1：2，500

36－16　（ＩＸ－ＬＤ３５－３）　H28・3・14　H29・3・14　（道路網図作成年月日）

砧公園

成城 35－15	桜丘 36－11	世田谷 38－12
喜多見 32－20		桜新町 35－17
宇奈根 42－6	一子塚川 43－1	上野毛 43－5

東京都 世田谷区

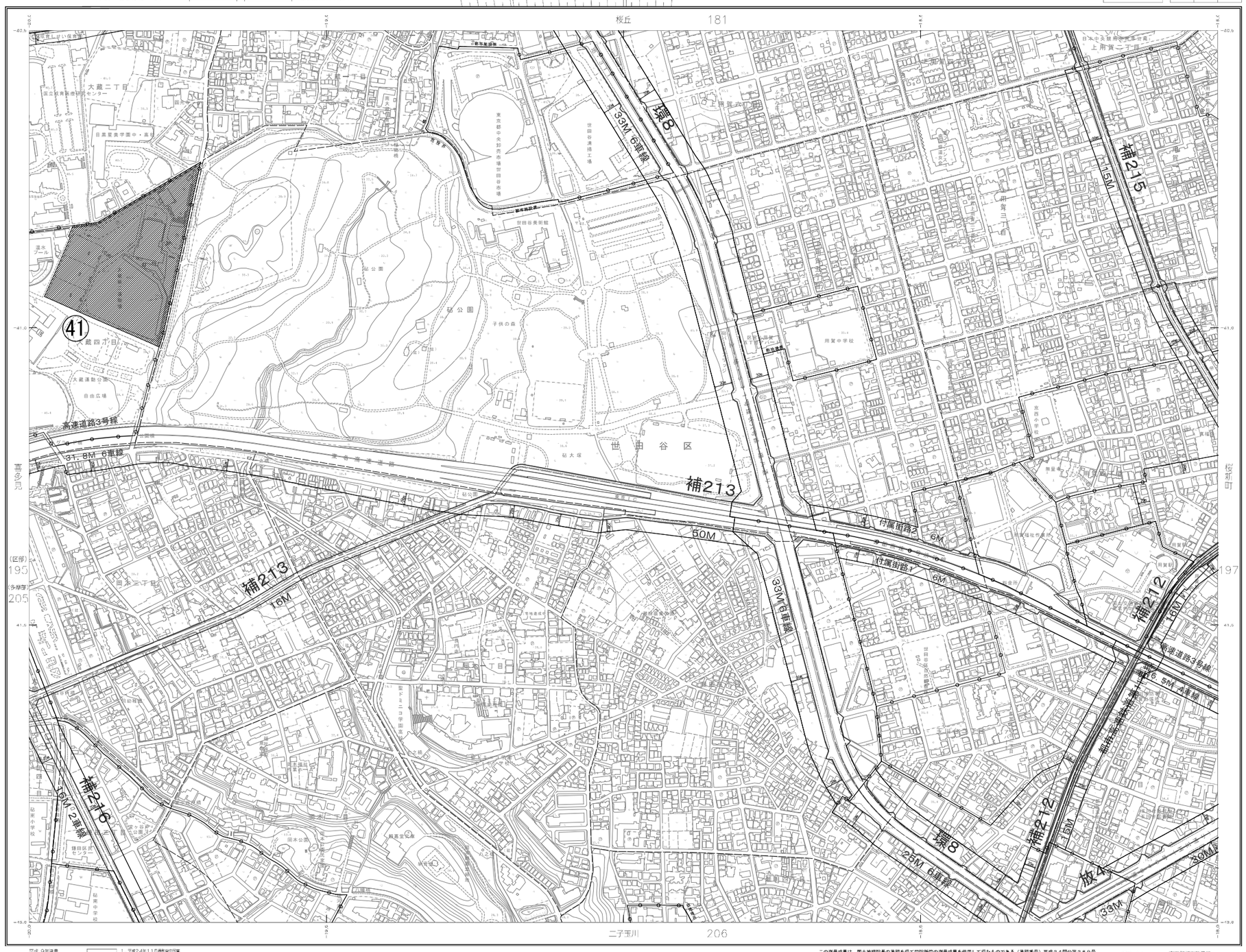
桜丘
181
二子玉川
206
喜多見
桜新町
(区部)
195
(多摩部)
205
197
41
大蔵二丁目
大蔵四丁目
高速道路3号線
31.8M 6車線
33M 6車線
環8
補215
補213
補212
補216
放4
付属街路2 6M
付属街路1 6M
50M
16M
15M
25M 6車線
30M
世田谷区
砧公園
子供の森
用賀中学校
東京都立大学
東京都市大学
東急田園都市線
東急大井町線
東急世田谷線
東急多摩川線
東急東横線
東急目黒線
東急池上線
東急大井町線
東急東横線
東急目黒線
東急池上線
東急多摩川線
東急世田谷

世田谷区 用途地域

東京都市計画用途地域（東京都決定）計画図　206
[参考]東京都市計画高度地区（世田谷区決定）計画図
[参考]東京都市計画防火地域及び準防火地域（世田谷区決定）計画図
[参考]東京都市計画特別用途地区（世田谷区決定）計画図

1：2，500

43－1　（IX－LD45－1）　H28・3・14　H31・3・14　（道路網図作成年月日）

二子玉川

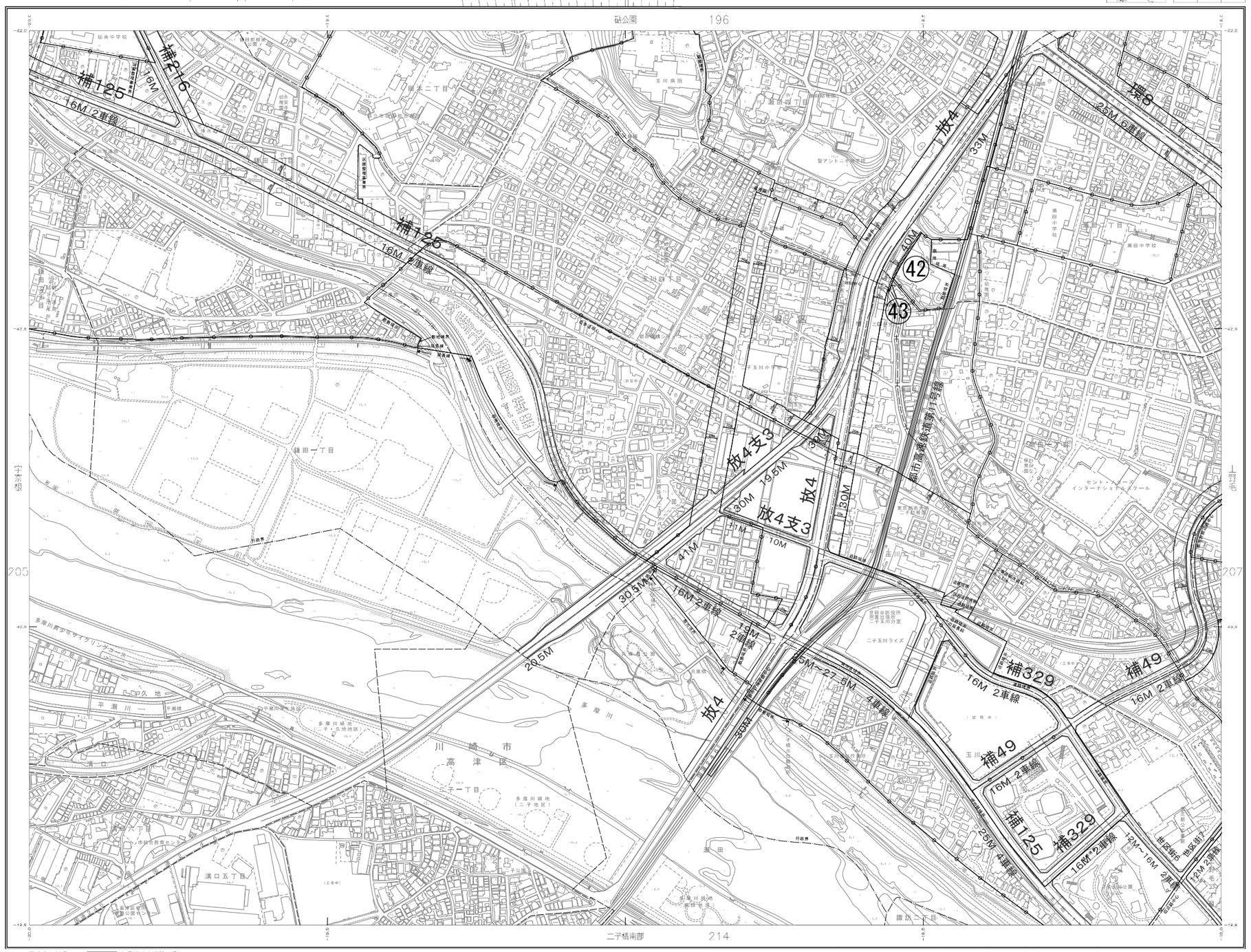



平成９年測量
平成16年修正
平成21年修正
平成26年修正

1．平成24年11月航空写真
2．平成25年7月現地調査

1:2,500

この測量成果は、国土地理院長の承認を得て同院所管の測量成果を使用して得たものである（承認番号）平成２４関公第２８９号
この地図は、東京都知事の承認を得て、東京都規只2,500分の1地形図を利用して作成したものである。無断複製を禁ずる。
（承認番号）２都市基交第３５号、令和２年６月４日（承認番号）２都市基街第１１０号、令和２年８月２１日
（承認番号）２都市基街都第１８号、令和２年５月７日（承認番号）２都市基交都第１５号、令和２年７月１３日

発行責任者　東京都市整備局
株式会社ニッポンマップ東京

番号	変更前									変更後								
	用途地域						高度	防火	特別用途	用途地域						高度	防火	特別用途
	用途	建蔽	容積	敷地	高さ	外壁				用途	建蔽	容積	敷地	高さ	外壁			
42	一住	60	300	70	－	－	28m3高	準防	－	準住	60	300	70	－	－	45m3高	防火	－
43	一中	60	200	70	－	－	19m2高	準防	－	準住	60	300	70	－	－	45m3高	防火	－