世田谷区 用途地域

東京都市計画用途地域（東京都決定）計画図　166
［参考］東京都市計画高度地区（世田谷区決定）計画図
［参考］東京都市計画防火地域及び準防火地域（世田谷区決定）計画図
［参考］東京都市計画特別用途地区（世田谷区決定）計画図

1：2，500

36－6　（ⅠX－LD25－3）　H28・3・14　H29・3・14　（道路網図作成年月日）

船橋

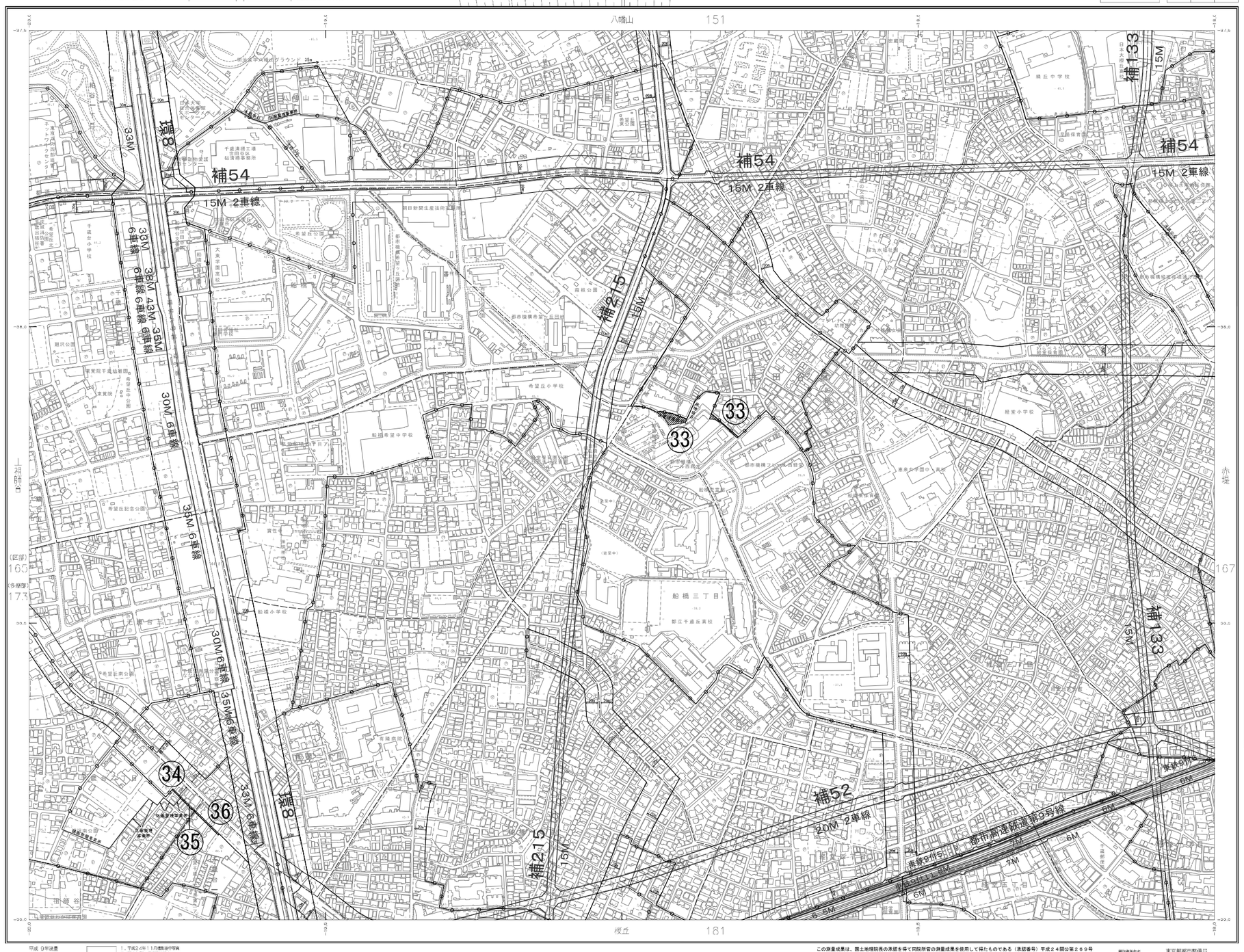

平成９年調査
平成16年修正
平成21年修正
平成26年修正

1．平成24年11月航測写真
2．平成25年 7月現地調査

1:2,500

この測量成果は、国土地理院長の承認を得て同院所管の測量成果を使用して得たものである（承認番号）平成２４関公第２６９号
この地図は、東京都承認を得て、東京都総発３ 505分の1地形図を利用して作成したものである。無断複製を禁ずる。
（承認番号）２都市基交整第２５号、令和２年６月４日（承認番号）２都市基街第１１０号、令和２年８月２１日
（承認番号）２都市基街整第１８号、令和２年５月７日（承認番号）２都市基交整第１５号、令和２年７月１３日

都市整備局
東京都都市整備局
株式会社ニッパ「マップ東京」

凡例

1 座標系は、平成１４年国土交通省告示第九号の規定による平面直角座標系の第Ⅸ系座標系
2 図形は、傾スルカトル図法
3 平面直角座標系は、世界測地系で、内容等の数値に表示（キロメートル単位、経線：X軸、緯線：Y軸、方眼の間隔：0.5キロメートル）
4 標高（メートル単位）の基準は、東京湾平均海面（T．P）
5 等高線の間隔は、2メートル
6 真北（地軸の北の方向）と磁北（磁石の示す方向）は、下記の図中に記載の中央における偏角の数値だけ異なる。
上記の図形は、5年（真北）、大正（磁北）
それぞれ方向
この場合、真北・磁北は、3D 単位の目盛り
に、10°単位で表示。

7 方眼は（方眼の縦線の上の方向）に対する真北の偏差は、東偏約 10°
8 真北に対する磁北の偏差（磁気偏角）は、7°30'0 E（平成元年）西偏～東偏（西＋東偏向）」
さ、西偏約 7 00
9 無断複製等の禁止

番号	変更前									変更後								
	用途地域						高度	防火	特別用途	用途地域						高度	防火	特別用途
	用途	建蔽	容積	敷地	高さ	外壁				用途	建蔽	容積	敷地	高さ	外壁			
33	準工	60	200	70	－	－	31m2高	準防	特別工業	一中	60	200	70	－	－	19m2高	準防	－
34	一低	50	150	80	12	－	1高	準防	－	二中	60	200	70	－	－	19m2高	準防	－
35	一低	50	100	80	10	－	1高	準防	－	二中	60	200	70	－	－	19m2高	準防	－
36	一低	60	150	70	10	－	1高	準防	－	二中	60	200	70	－	－	19m2高	準防	－

世田谷区 用途地域

東京都市計画用途地域（東京都決定）計画図　167
［参考］東京都市計画高度地区（世田谷区決定）計画図
［参考］東京都市計画防火地域及び準防火地域（世田谷区決定）計画図
［参考］東京都市計画特別用途地区（世田谷区決定）計画図

1：2，500

36－7　（ⅠX－LD25－4）　H28・3・14　H29・3・14　（道路網図作成年月日）

赤堤

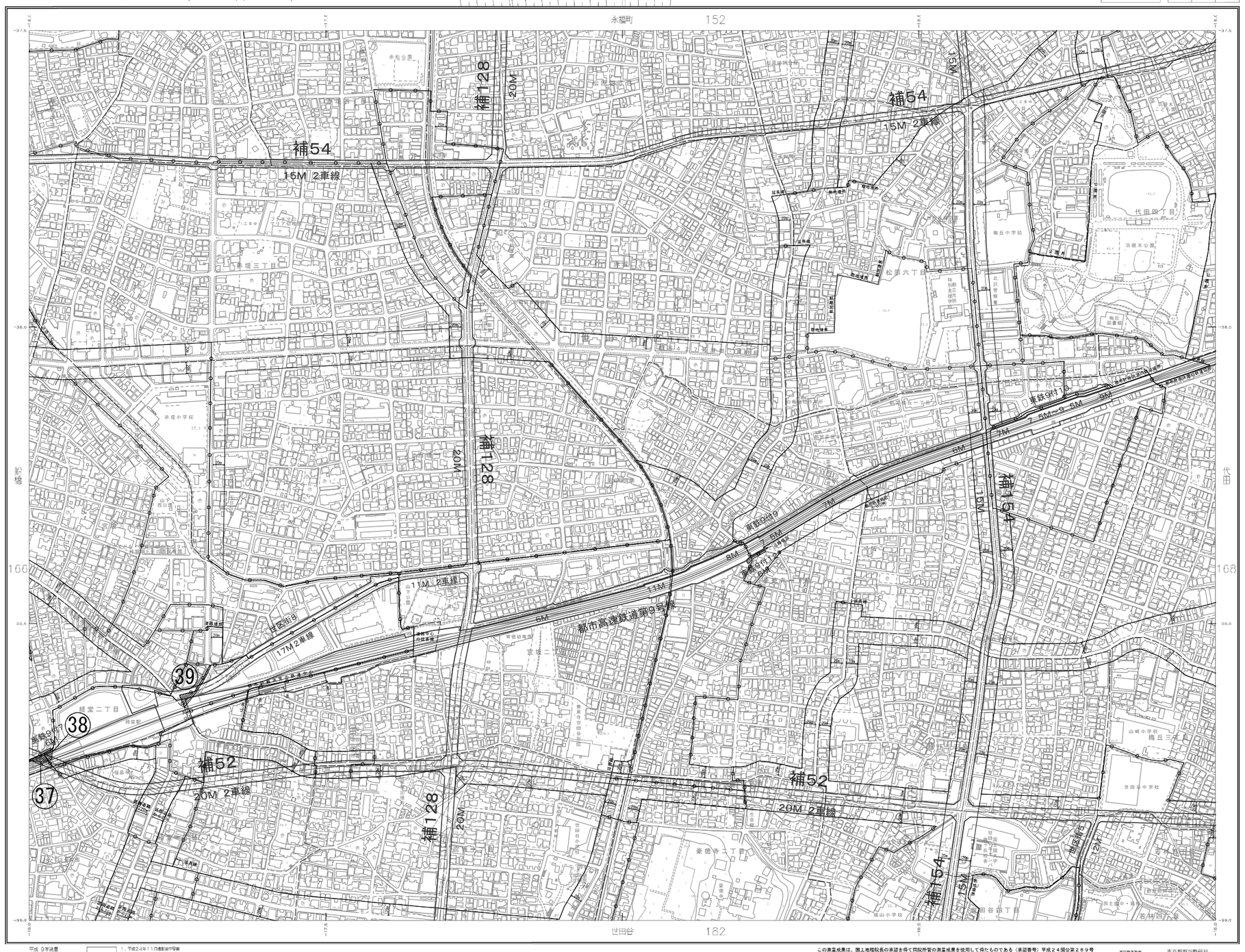



番号	変更前									変更後								
	用途地域						高度	防火	特別用途	用途地域						高度	防火	特別用途
	用途	建蔽	容積	敷地	高さ	外壁				用途	建蔽	容積	敷地	高さ	外壁			
37	近商	80	300	－	－	－	3高	準防	－	一住	60	200	70	－	－	19m2高	準防	－
38	近商	80	300	－	－	－	3高	準防	－	商業	80	500	－	－	－	－	防火	－
39	商業	80	500	－	－	－	－	防火	－	商業	80	300	－	－	－	－	防火	－