世田谷区 用途地域

東京都市計画用途地域（東京都決定）計画図　153
［参考］東京都市計画高度地区（世田谷区決定）計画図
［参考］東京都市計画防火地域及び準防火地域（世田谷区決定）計画図
［参考］東京都市計画特別用途地区（世田谷区決定）計画図

1：2，500

36－3　（IX－LD26－1）　H28・3・14　H29・3・14　（道路網図作成年月日）

笹塚

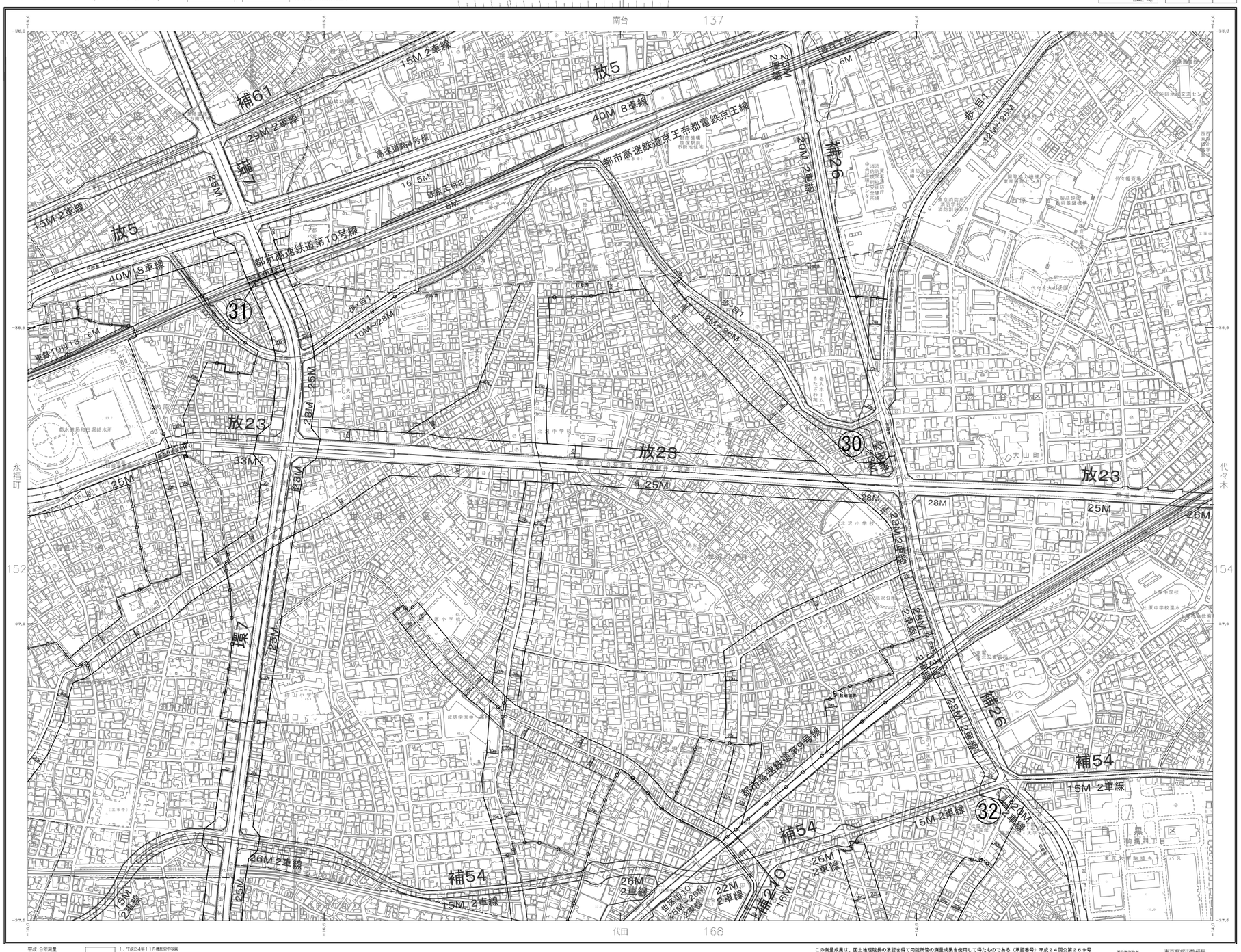

凡例



1：2,500

番号	変更前									変更後								
	用途地域						高度	防火	特別用途	用途地域						高度	防火	特別用途
	用途	建蔽	容積	敷地	高さ	外壁				用途	建蔽	容積	敷地	高さ	外壁			
30	一住	60	200	60	－	－	19m2高	準防	－	近商	80	300	－	－	－	28m3高	準防	－
31	商業	80	500	－	－	－	－	防火	－	近商	80	300	－	－	－	3高	防火	－
32	一住	60	200	60	－	－	19m2高	準防	－	近商	80	300	－	－	－	28m3高	準防	－

世田谷区 用途地域

東京都市計画用途地域（東京都決定）計画図　165
[参考]東京都市計画高度地区（世田谷区決定）計画図
[参考]東京都市計画防火地域及び準防火地域（世田谷区決定）計画図
[参考]東京都市計画特別用途地区（世田谷区決定）計画図

1：2，500

35－10　（ＩＸ－ＬＤ２４－４）　H28・3・14　H29・3・14　（道路網図作成年月日）

上祖師谷

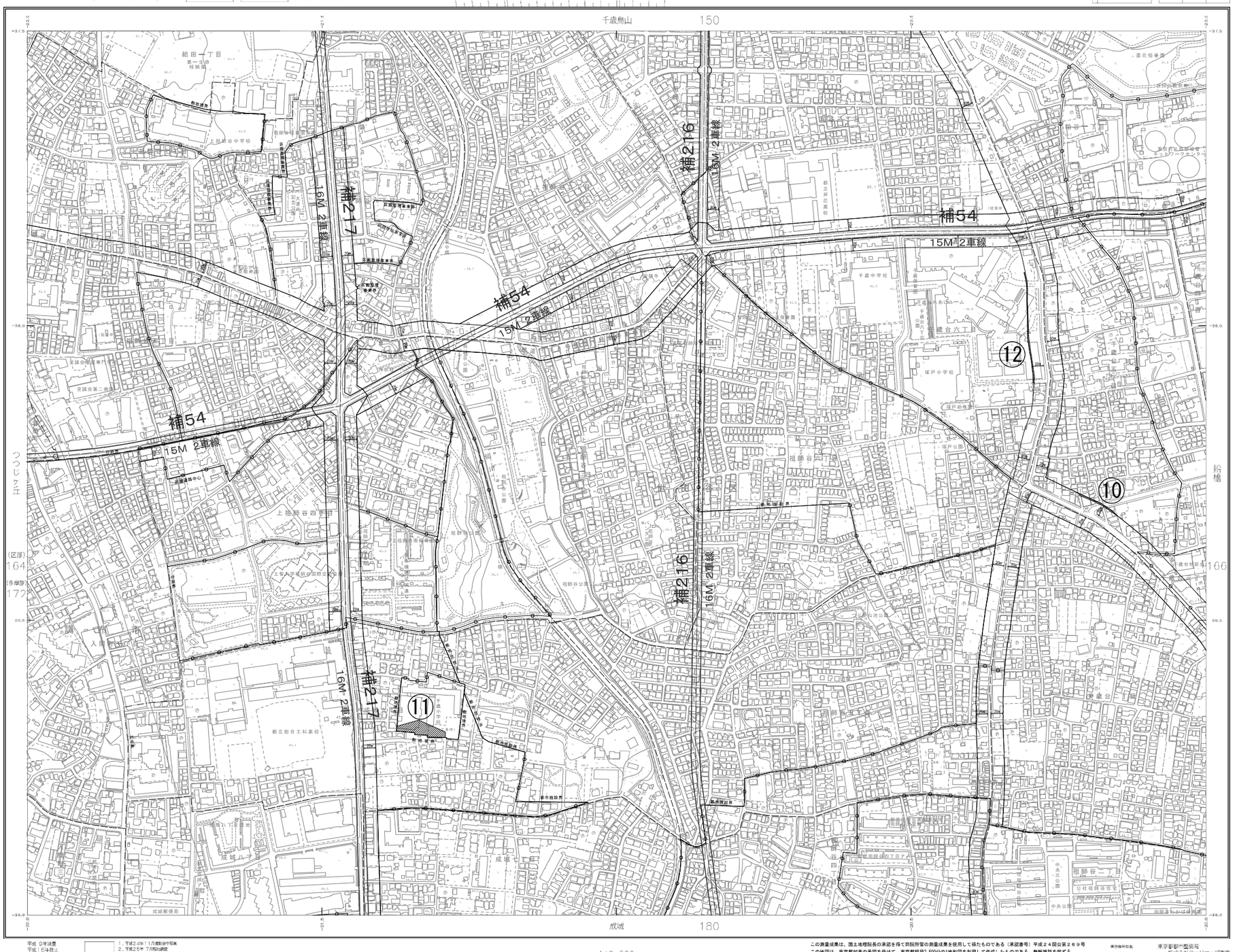

番号	変更前									変更後								
	用途地域						高度	防火	特別用途	用途地域						高度	防火	特別用途
	用途	建蔽	容積	敷地	高さ	外壁				用途	建蔽	容積	敷地	高さ	外壁			
10	一低	50	100	80	10	－	1高	準防	－	二中	60	200	70	－	－	19m2高	準防	－
11	一低	50	100	80	10	－	1高	準防	－	一中	40	100	100	－	－	15m1高	準防	－
12	一中	60	200	70	－	－	19m2高	準防	－	二中	60	200	70	－	－	19m2高	準防	－

凡例



1 座標系は、平成１４年国土交通省告示第九号の規定による平面直角座標系の第Ⅸ座標系
2 投影は、横メルカトル図法
3 平面直角座標は、世界測地系で、内郭枠の外側に表示（キロメートル単位、原点：Ｘ軸、増加：Ｖ軸、方向の実際：０．０キロメートル）
4 標高（メートル単位）の基準は、東京湾平均海面（Ｔ．Ｐ．）
5 等高線の間隔は、２メートル
6 真北（地軸の北の方向）と磁北（磁針の示す北の方向）は、Ｗ．下２０分西偏と図郭の中央における偏角が図載との交点を中心として、北西の図郭上に、Ｗ２０（真北）、Ｗ２０（磁北）でさし方向
この場合、真北・磁北は、３０′単位の目盛り、１０′単位で表示
7 方位は（方眼の経線の上の方向）に対する真北の偏差は、東偏約１０′
8 再生に対する図面の縮率（地図画面）は、「２０１０日私納統第１号－海図（図＋地理院）」と、自家約７．０％
9 東京都公共測量成果への複製の入は禁ずる。

平成９年調整
平成１６年修正
平成２１年修正
平成２６年修正

1．平成２４年１１月撮影空中写真
2．平成２５年 7月現地調査

1：2,500
0　50　100　200　300　400　500m

この測量成果は、国土地理院長の承認を得て同院所管の測量成果を使用して得たものである（承認番号）平成２４図公第２６９号
この地図は、東京都知事の承認を得て、東京都縮尺1/2,500白地図を利用して作成したものである。無断複製を禁ずる。
（承認番号）２都市基交第２５号、令和２年６月４日（承認番号）２都市基図第１１０号、令和２年８月２１日
（承認番号）２都市基街都第１８号、令和２年５月７日（承認番号）２都市基交都第１５号、令和２年７月１３日

東京都都市整備局
株式会社ゼンリンマップ東京