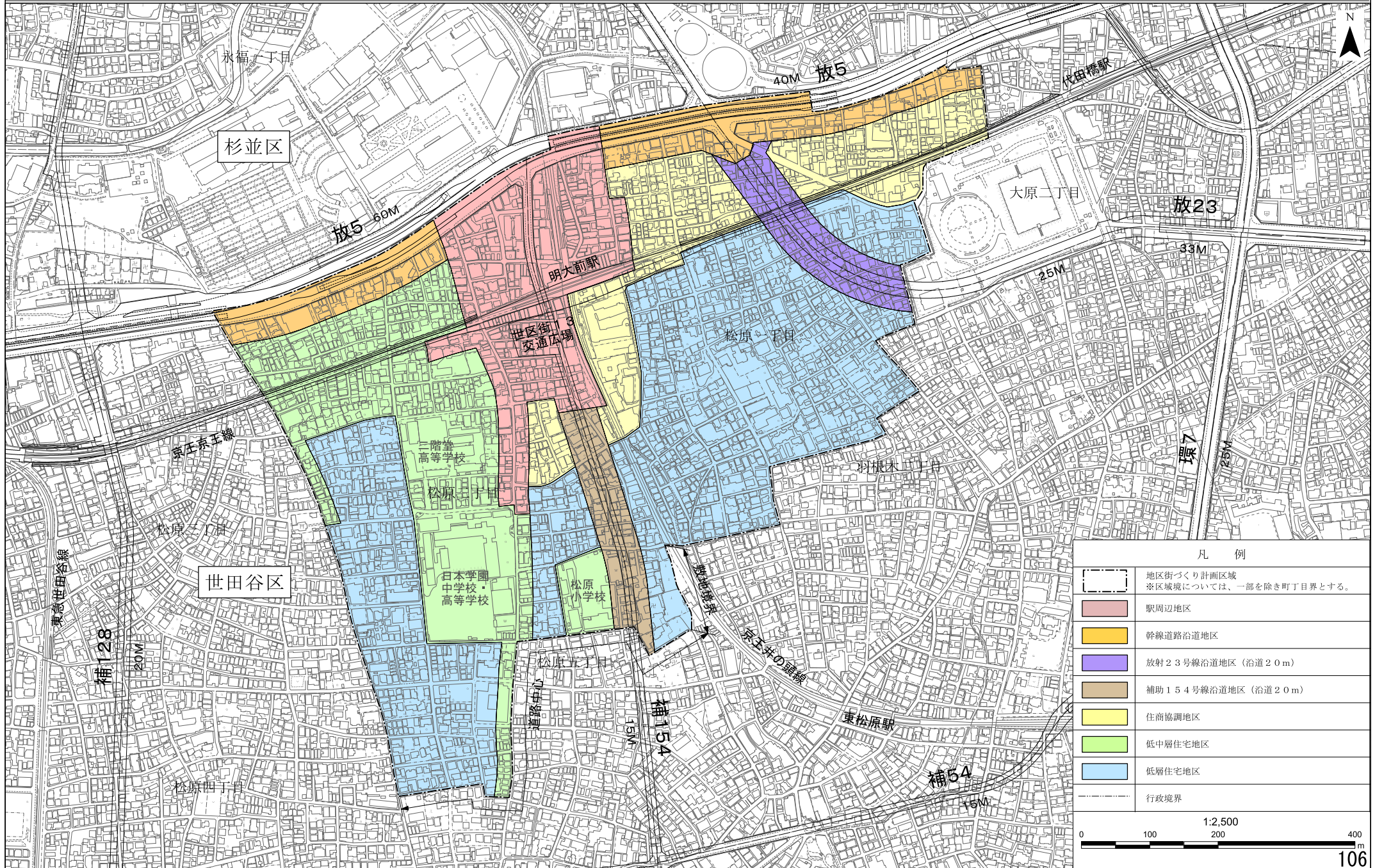
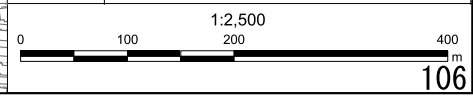


# 明大前駅周辺地区地区街づくり計画 計画図1

[世田谷区決定]



凡 例	
	地区街づくり計画区域 ※区域境については、一部を除き町丁目界とする。
	駅周辺地区
	幹線道路沿道地区
	放射23号線沿道地区(沿道20m)
	補助154号線沿道地区(沿道20m)
	住商協調地区
	低中層住宅地区
	低層住宅地区
	行政境界

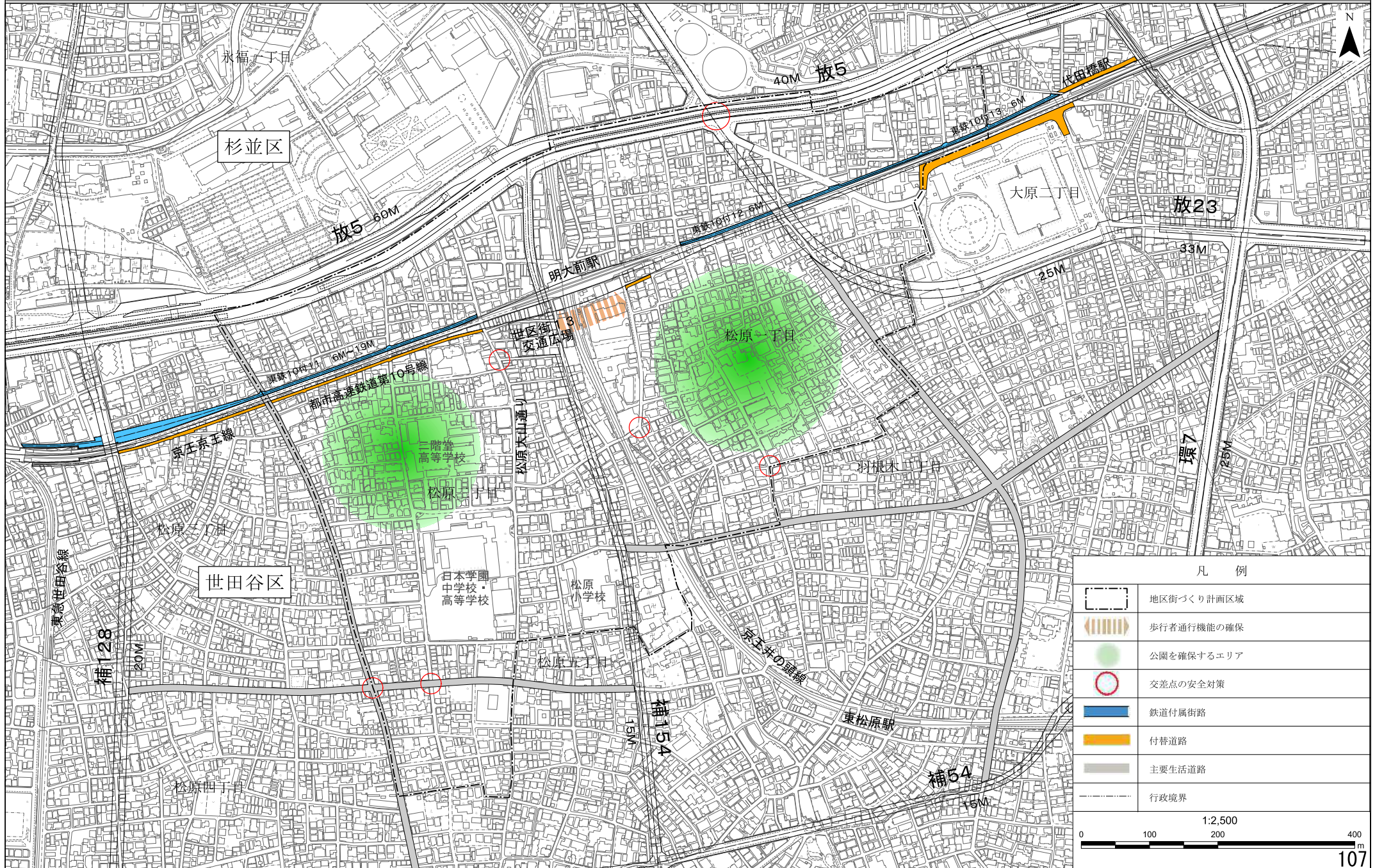


この測量成果は、国土地理院長の承認を得て同院所管の測量成果を引用して得たものである。(承認番号) 平成24年公第269号  
この地図は、東京府知事の承認を受けて、東京府縮尺2500分の1地形図を利用して作成したものである。測量検査を要する。  
(承認番号) 2都府県交第20号、令和2年6月4日(承認番号) 2都府県交第19号、令和2年6月7日  
(承認番号) 2都府県交第15号、令和2年7月13日

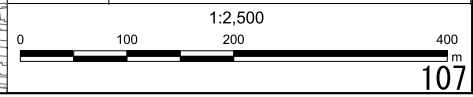


# 明大前駅周辺地区地区街づくり計画 計画図2

[世田谷区決定]



凡例	
	地区街づくり計画区域
	歩行者通行機能の確保
	公園を確保するエリア
	交差点の安全対策
	鉄道付属街路
	付替道路
	主要生活道路
	行政境界



この測量成果は、国土地理院長の承認を得て同院所管の測量成果を引用して得たものである。(承認番号) 平成24年公第269号  
 この地図は、東京府知事の承認を受けて、東京府縮尺2,500分の1地形図を利用して作成したものである。測量標度を基準とする。  
 (承認番号) 2都府支庁第15号、令和2年7月4日(承認番号) 2都府支庁第19号、令和2年7月7日  
 (承認番号) 2都府支庁第15号、令和2年7月13日