



中央新幹線 第一首都圏トンネル新設(北品川工区)

家屋調査範囲図 (品川区・大田区・世田谷区)

調査協力依頼チラシの案内時期

■北品川非常口 ⇒ 東雪谷非常口

(品川区)

北品川四丁目、広町一～二丁目、西品川一～二丁目、豊町二～三丁目、戸越五～六丁目、東中延二丁目、中延三～四丁目、旗の台三～五丁目

(大田区)

上池台一～二丁目、東雪谷一丁目、南千束一～二丁目

令和3(2021)
年度より順次

■東雪谷非常口 ⇒ 等々力非常口

(大田区)

東雪谷一～二丁目、石川町二丁目、田園調布二～四丁目

(世田谷区)

東玉川一～二丁目

令和4(2022)
年度より順次

■北品川非常口 ⇒ 品川駅

(品川区)

北品川一丁目、北品川三～四丁目

令和6(2024)
年度より順次

※ご案内の予定時期は目安です。調査進捗等によりご案内の時期は前後することがあります。

家屋調査範囲（品川区）

※地形図は平成26年（2014年）時点の
ものであり現況と異なる可能性があります。

- ・北品川一丁目
- ・北品川三丁目
- ・北品川四丁目

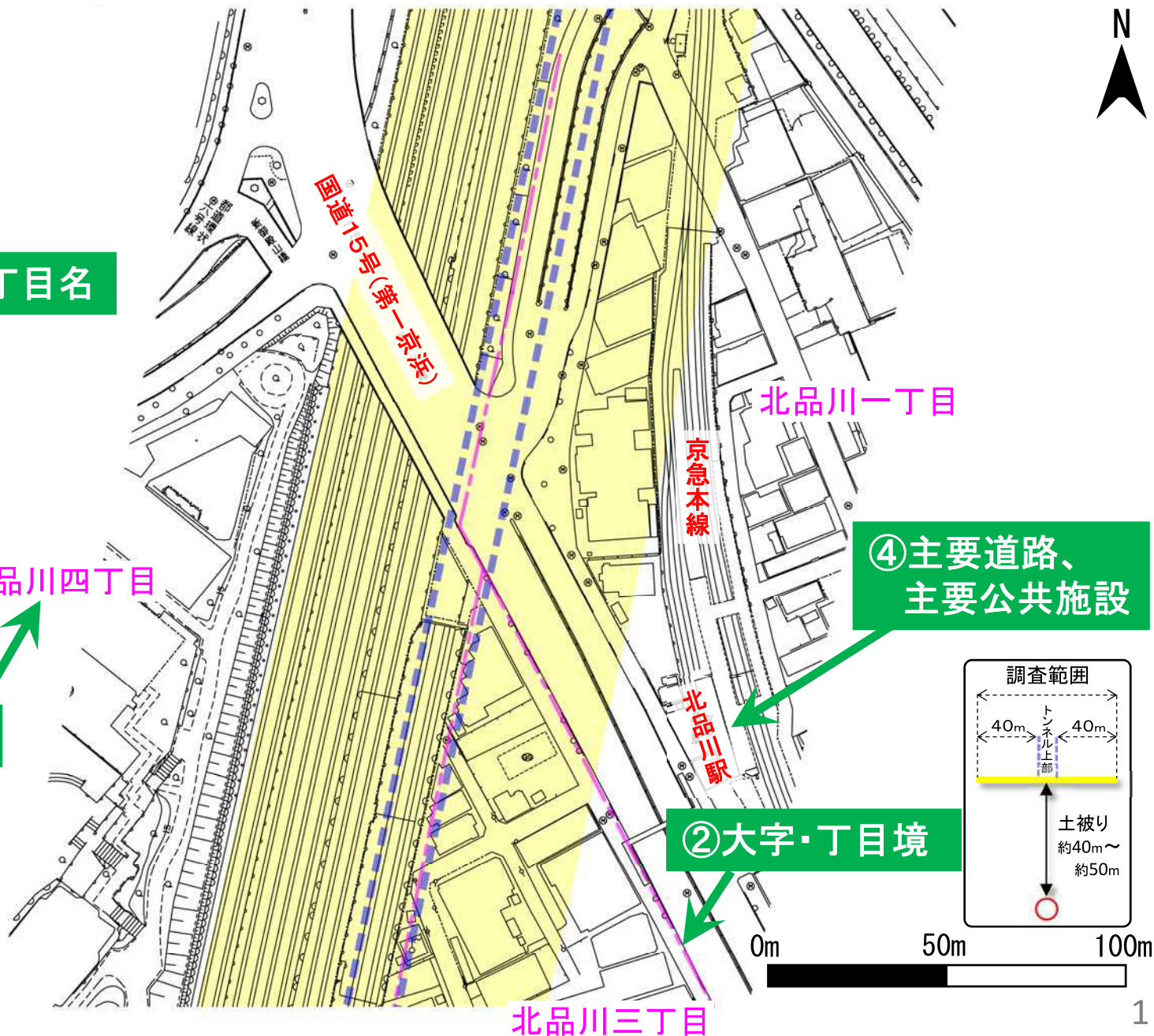
①経過する大字・丁目名

③大字・丁目

北品川四丁目

②大字・丁目境

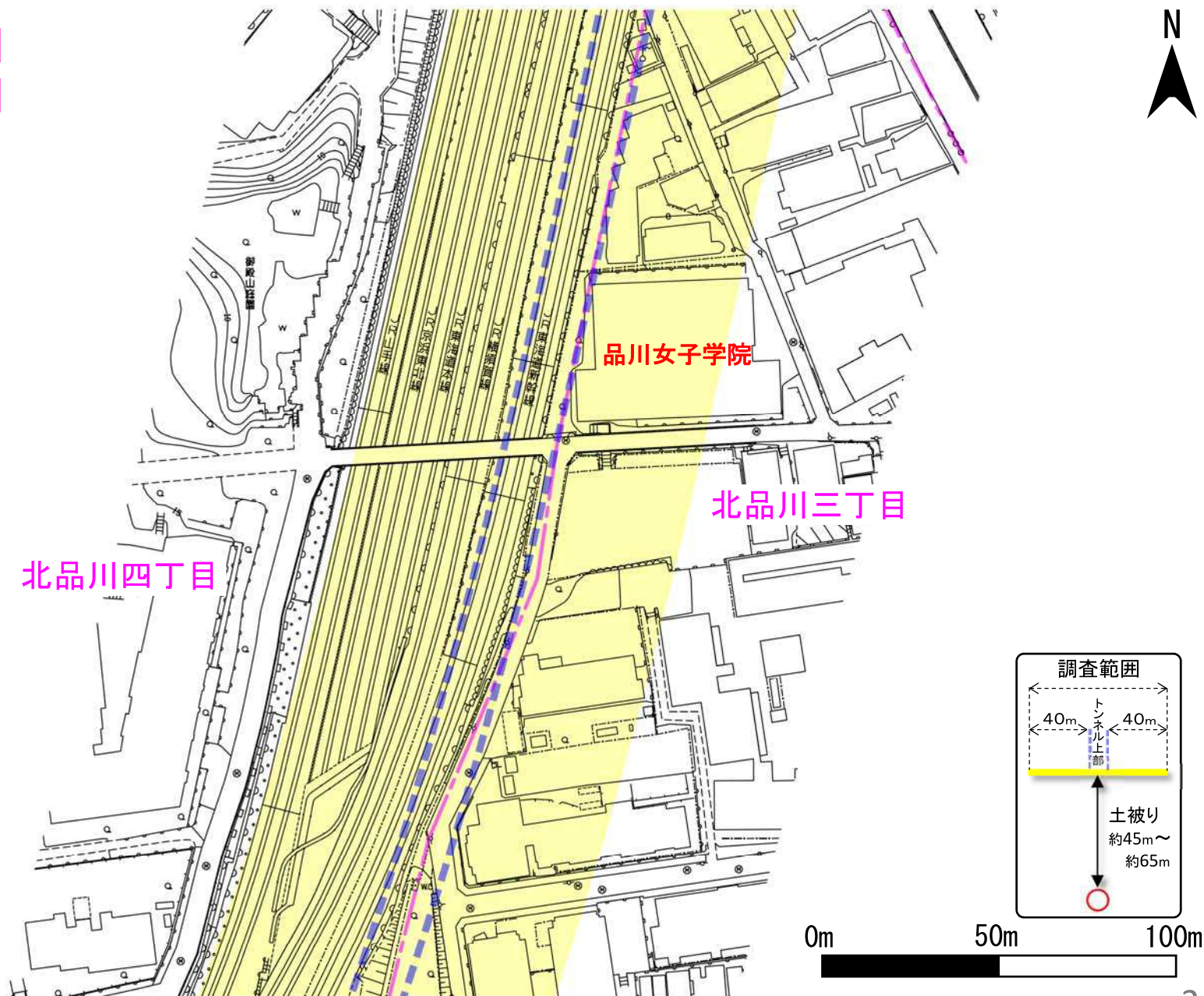
④主要道路、
主要公共施設



家屋調査範囲（品川区）

※地形図は平成26年（2014年）時点の
ものであり現況と異なる可能性があります。

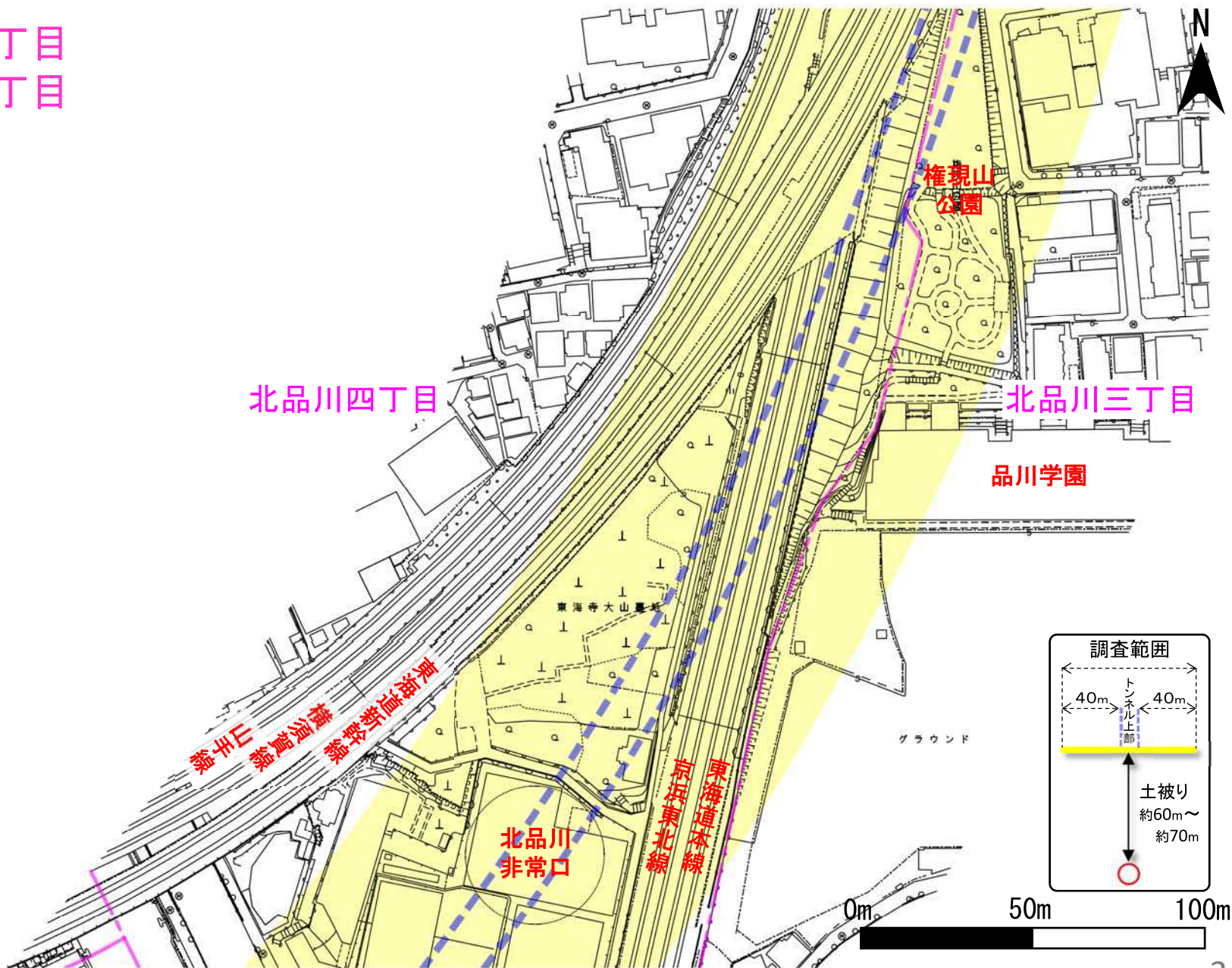
- ・北品川三丁目
- ・北品川四丁目



家屋調査範囲（品川区）

※地形図は平成26年（2014年）時点の
ものであり現況と異なる可能性があります。

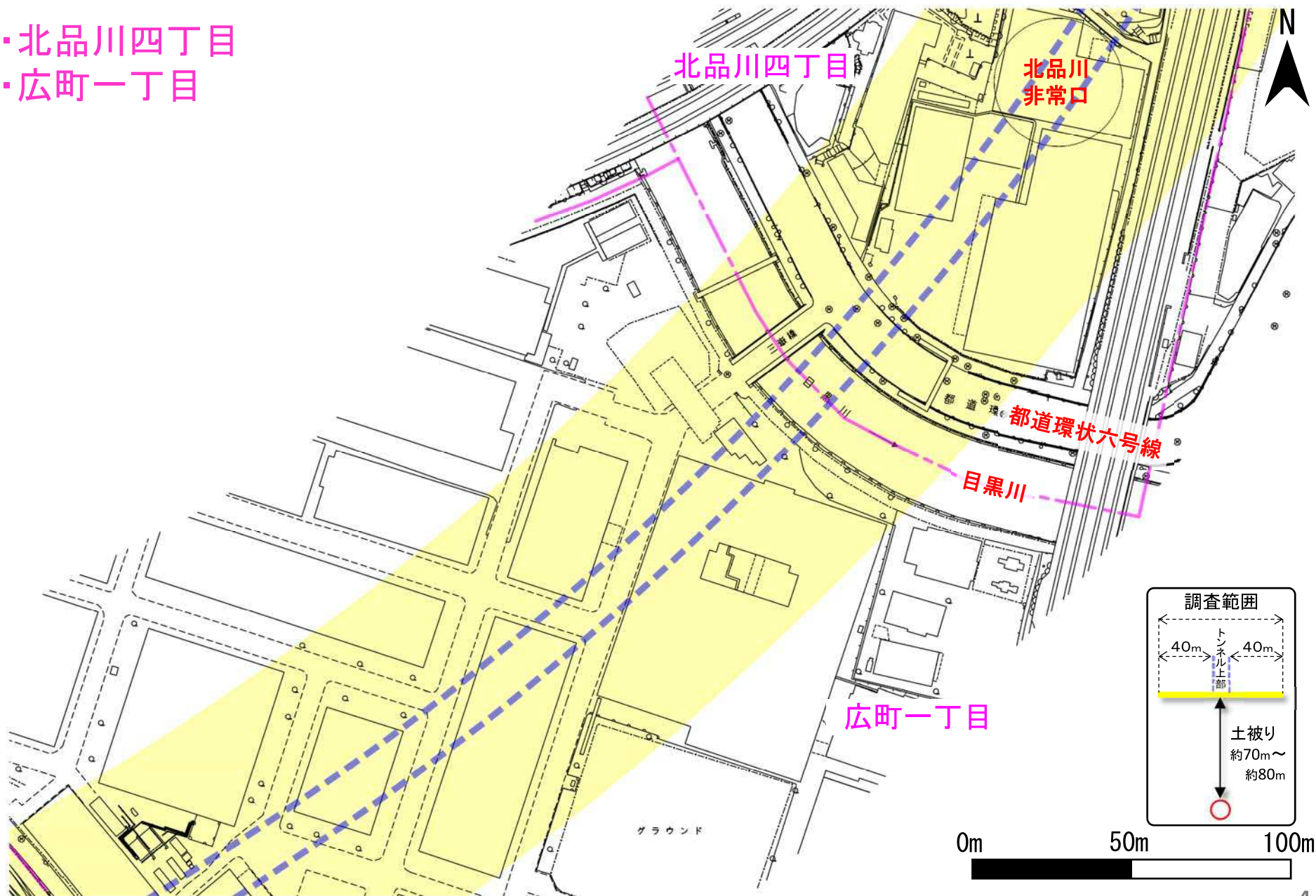
- ・北品川三丁目
- ・北品川四丁目



家屋調査範囲（品川区）

※地形図は平成26年（2014年）時点の
ものであり現況と異なる可能性があります。

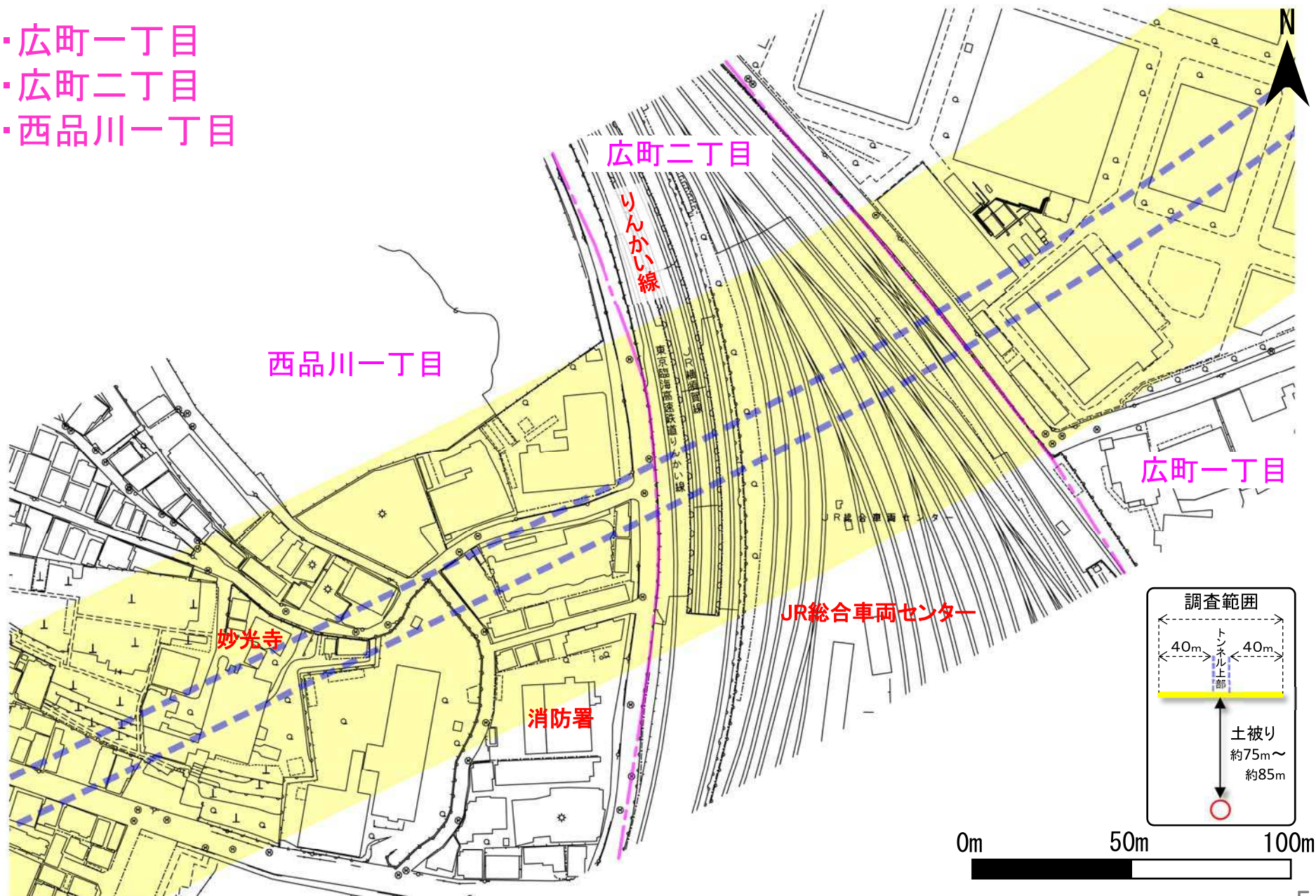
- ・北品川四丁目
- ・広町一丁目



家屋調査範囲（品川区）

※地形図は平成26年（2014年）時点の
ものであり現況と異なる可能性があります。

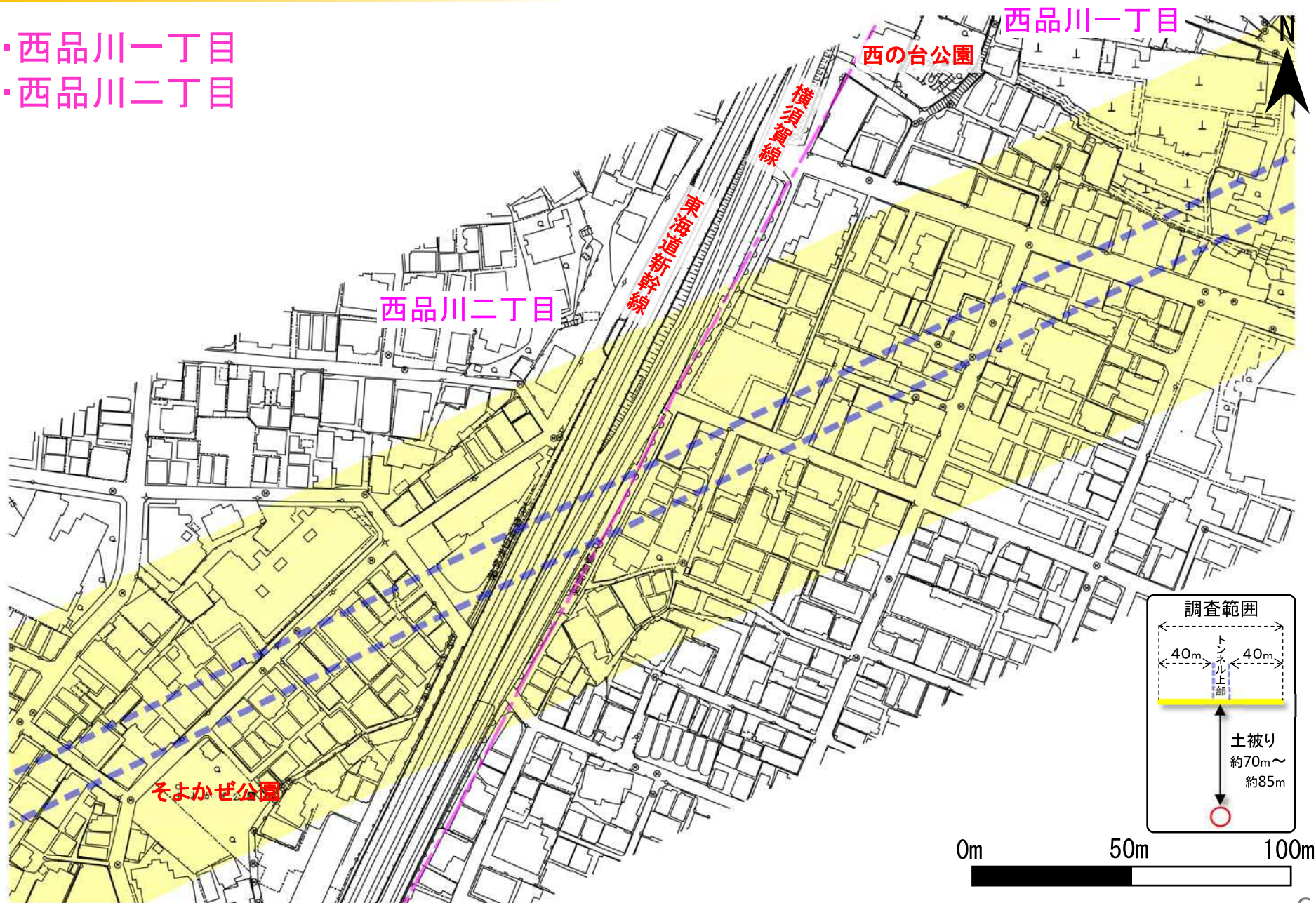
- ・広町一丁目
- ・広町二丁目
- ・西品川一丁目



家屋調査範囲（品川区）

※地形図は平成26年（2014年）時点の
ものであり現況と異なる可能性があります。

- ・西品川一丁目
- ・西品川二丁目



家屋調査範囲（品川区）

※地形図は平成26年（2014年）時点の
ものであり現況と異なる可能性があります。

- ・西品川二丁目
- ・豊町二丁目

