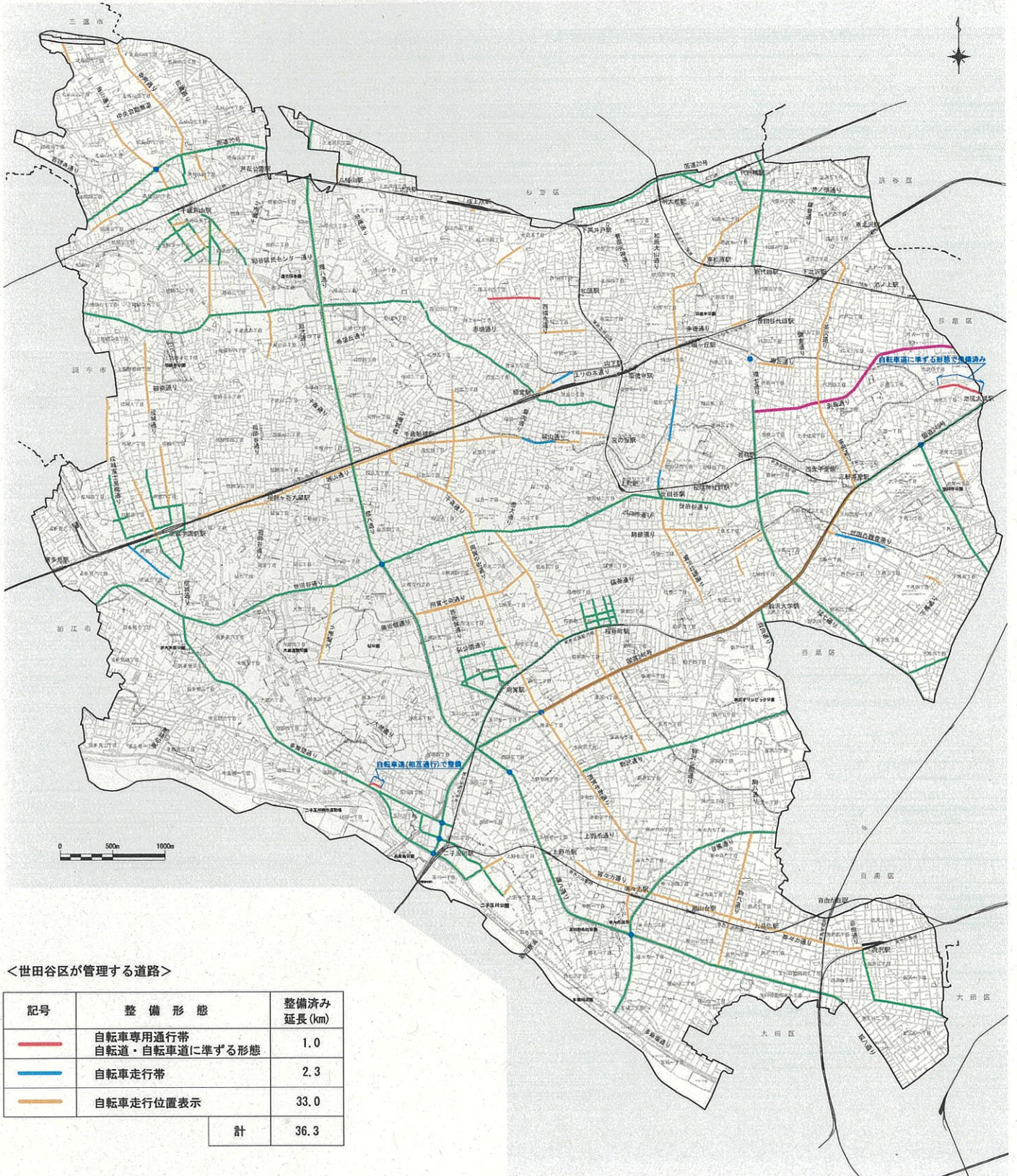





自転車通行空間整備箇所図



令和3年4月1日現在




<世田谷区が管理する道路>

記号	整備形態	整備済み延長(km)
	自転車専用通行帯 自転車道・自転車道に準ずる形態	1.0
	自転車走行帯	2.3
	自転車走行位置表示	33.0
	計	36.3

<国・東京都が管理する道路>

	国道246号(三軒茶屋~用賀一丁目交差点:約3.8km)
	都道淡島通り(約2.1km)

<交通管理者による整備(H30まで)>

	交通管理者による整備(自転車ナビマーク, ナビライン)
---	-----------------------------

※ 交通管理者による実績はH30.3末現在のデータによる。