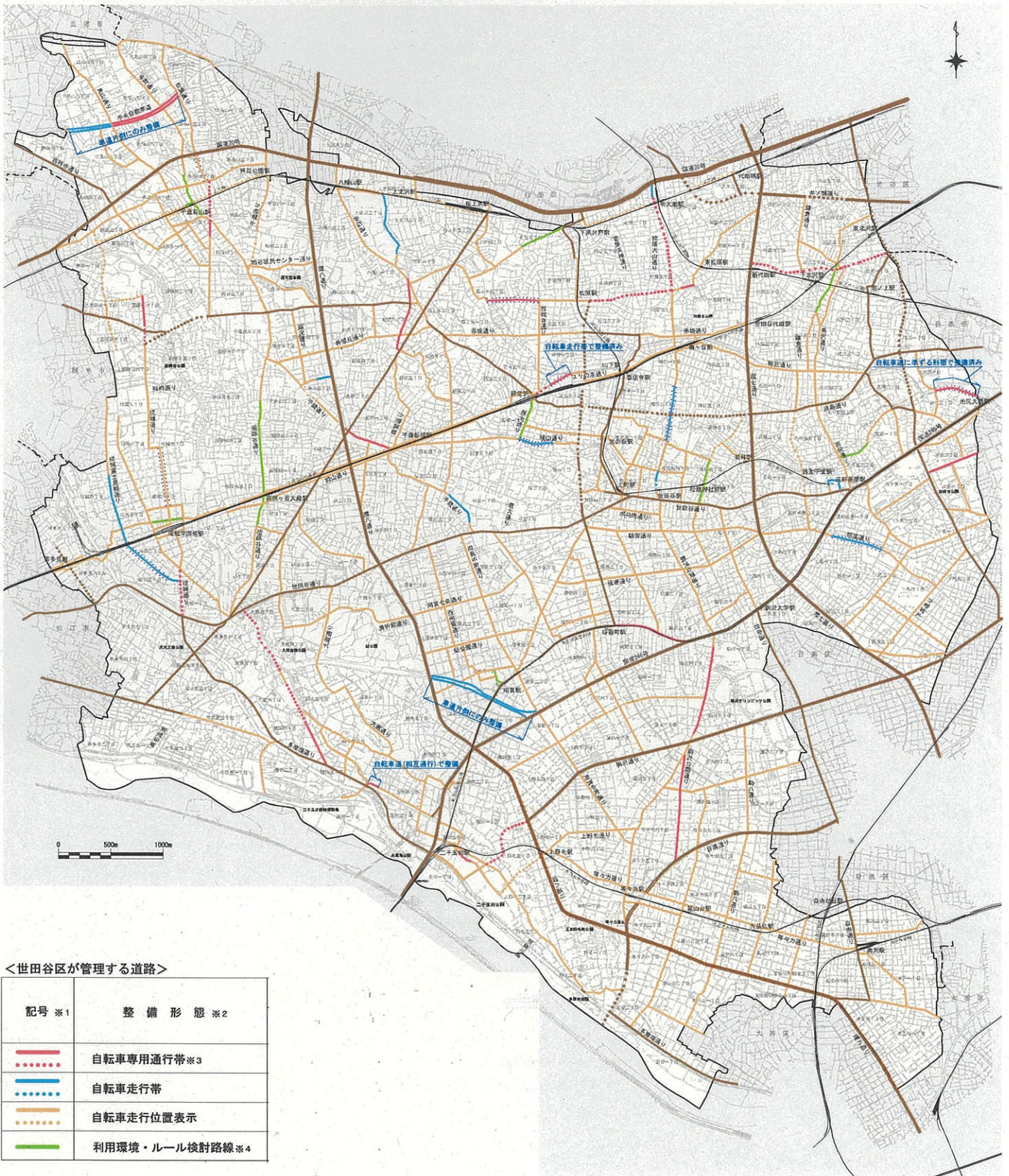







# 自転車ネットワーク計画図



## <世田谷区が管理する道路>

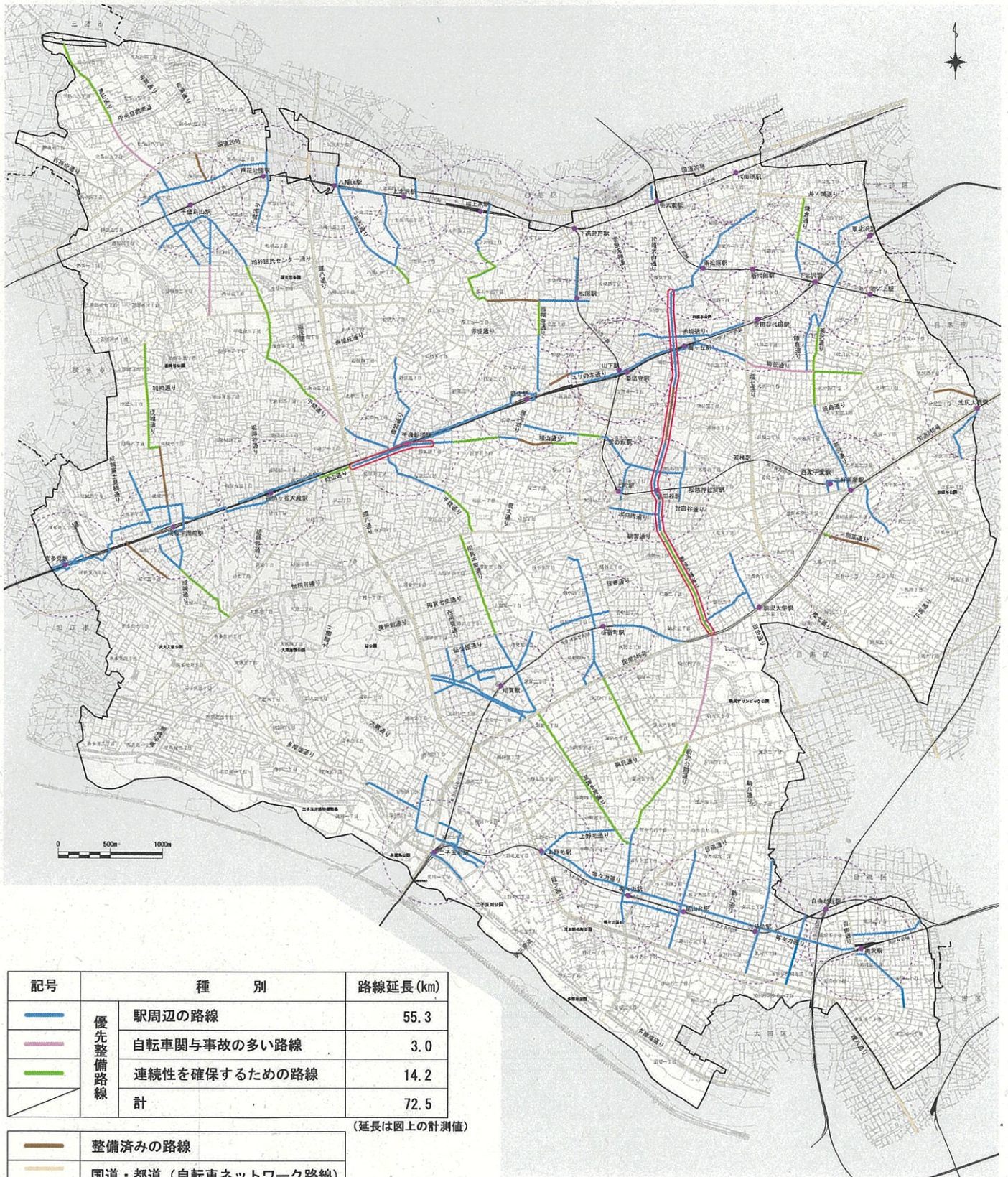
記号 ※1	整備形態 ※2
	自転車専用通行帯 ※3
	自転車走行帯
	自転車走行位置表示
	利用環境・ルール検討路線 ※4

## <国道・都道>

	国道・都道の自転車ネットワーク路線（整備形態は各道路管理者が定める。）
---	-------------------------------------

世田谷区自転車ネットワーク計画路線延長 合計 167.4 km

# 優先整備路線図



記号	種別	路線延長(km)
	駅周辺の路線	55.3
	自転車関与事故の多い路線	3.0
	連続性を確保するための路線	14.2
	計	72.5

(延長は図上の計測値)

	整備済みの路線
	国道・都道(自転車ネットワーク路線)
	駅を中心とした半径500mのエリア
	早期に整備を予定している区間