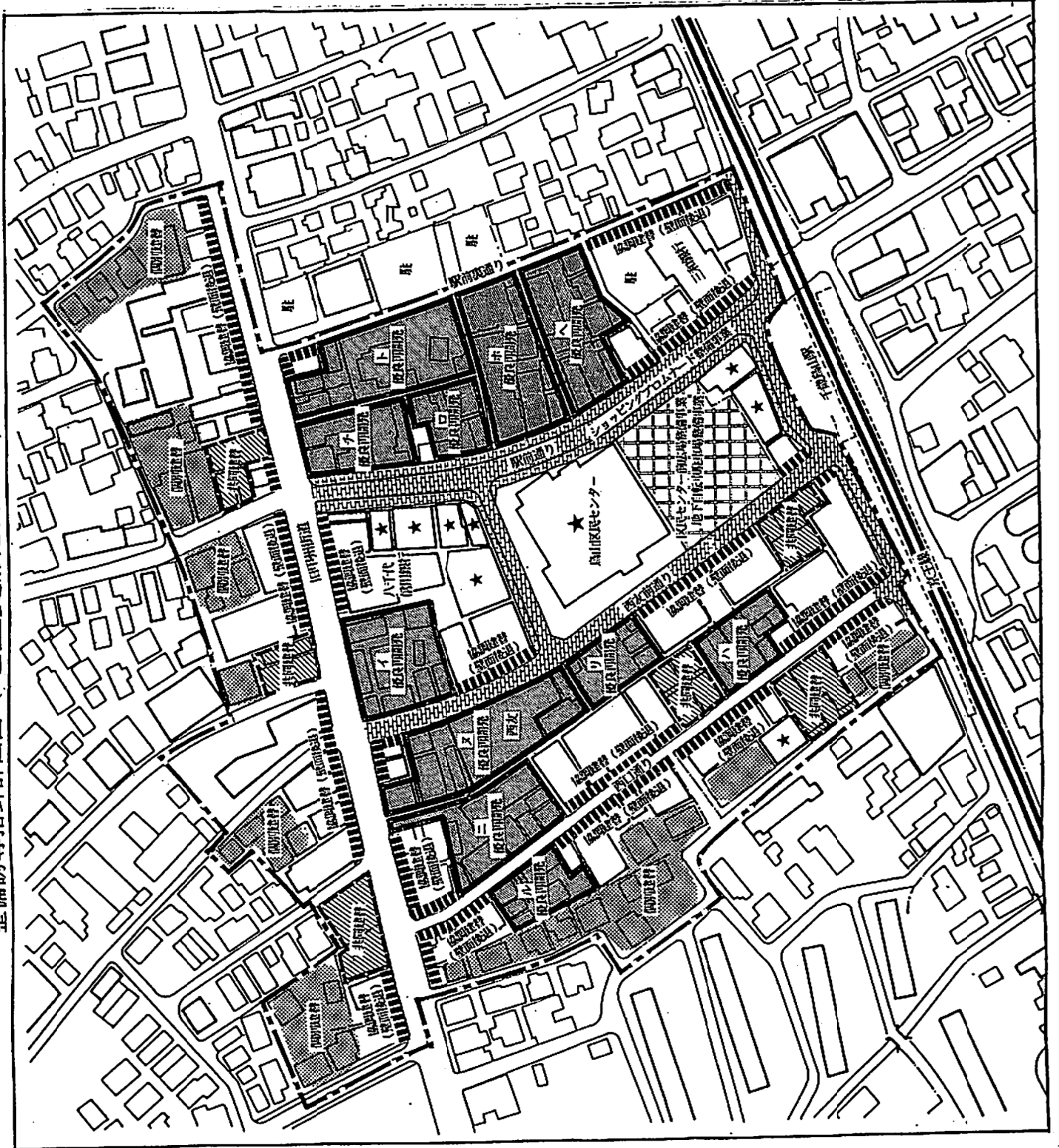



整備誘導指針計画図（地区更新計画図）



再開発事業（優良再開発）

- 再開発事業実施計画地区名
 イ、南島山六丁目第1地区
 ロ、南島山四丁目第2地区
 ハ、南島山六丁目第2地区
 ニ、南島山四丁目第3地区
 ホ、南島山四丁目第3地区
 ヘ、南島山四丁目第4地区
 チ、南島山四丁目第5地区
 リ、南島山六丁目第2地区
 ヌ、南島山六丁目第3地区
 ル、南島山六丁目第3地区



計画内共同建替



協調建替（壁面後退）




個別建替



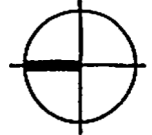
建替整備済み



ショッピングフロムナード整備事業



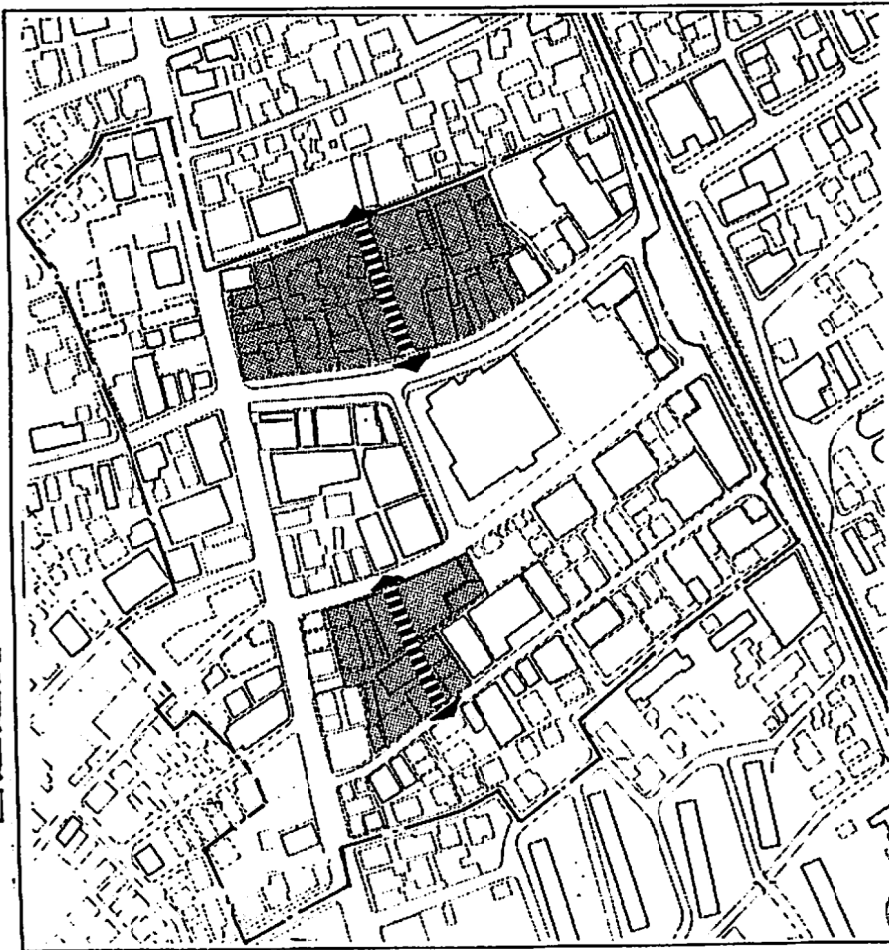
区民センター前広場整備事業
 地下自転車駐車場整備事業



縮尺 1:1,500

参考図2

回遊通路ガイドプラン



回遊通路の整備方針

- ① 図に示すエリアにおいて少なくとも1本以上の東西方向の回遊通路を整備するものとし、このエリア内で建替をする場合は回遊通路整備の方策を講ずることとする。
- ② 空間タイプとしては、インナー通路形式およびオープン通路形式のいずれでも可とする。
- ③ 通路の幅員は2m以上とする。