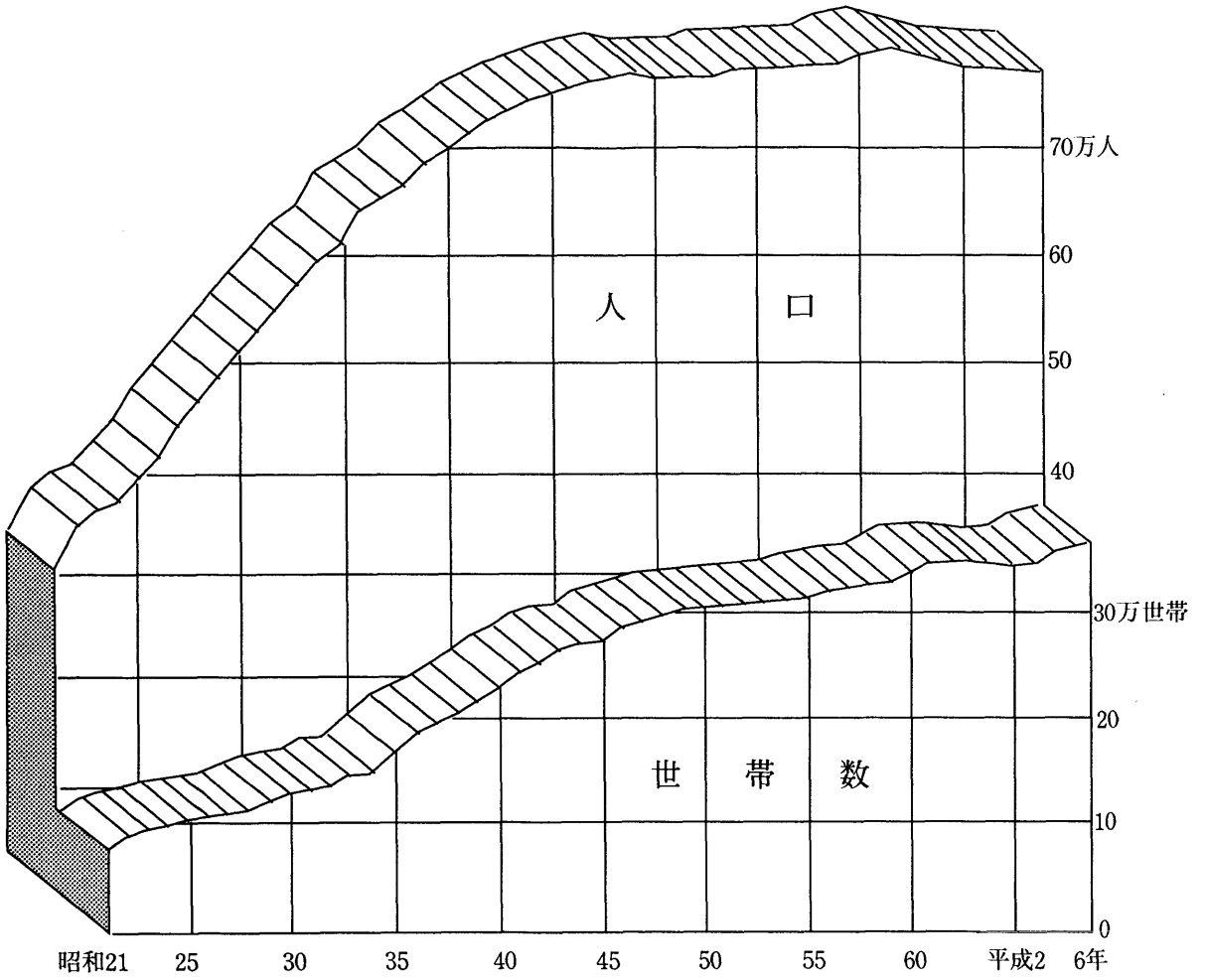


第1表 世帯及び人口の推移

年次	世帯数	人口				各年1月1日		備考
		総数	男	女	対前年増減	対前年増加率(%)		
昭和21年	77,221	311,753	...	...	—	—	食糧配給台帳	
22	88,210	344,748	...	...	32,995	10.58	"	
23	94,229	364,631	...	...	19,883	5.77	"	
24	97,278	376,987	...	...	12,356	3.39	"	
25	101,798	398,990	...	...	22,003	5.84	"	
26	105,314	418,220	210,220	208,000	19,230	4.82	"	
27	110,182	440,983	222,158	218,825	22,763	5.44	"	
28	115,321	465,539	235,359	230,180	24,556	5.57	"	
29	121,750	489,530	247,787	241,743	23,991	5.15	住民登録	
30	128,611	510,270	258,582	251,688	20,740	4.24	"	
31	135,498	538,653	273,150	265,503	28,383	5.56	"	
32	138,846	548,766	278,450	270,316	10,113	1.88	"	
33	147,031	570,773	290,574	280,199	22,007	4.01	"	
34	156,423	596,034	303,208	292,826	25,261	4.43	"	
35	168,851	615,738	313,695	302,043	19,704	3.31	"	
36	184,549	641,554	326,718	314,836	25,816	4.19	"	
37	197,546	655,019	332,132	322,887	13,465	2.10	"	
38	207,782	667,780	338,379	329,401	12,761	1.95	"	
39	219,179	684,994	346,698	338,296	17,214	2.58	"	
40	230,329	699,128	353,775	345,353	14,134	2.06	"	
41	242,652	716,961	363,309	353,652	17,833	2.55	"	
42	251,252	723,455	366,163	357,292	6,494	0.91	"	
43	260,215	733,593	371,433	362,160	10,138	1.40	住民基本台帳	
44	271,116	745,557	377,326	368,231	11,964	1.63	"	
45	276,118	748,634	378,056	370,578	3,077	0.41	"	
46	284,226	755,465	381,043	374,422	6,831	0.91	"	
47	291,107	761,230	383,219	378,011	5,765	0.76	"	
48	296,529	764,606	383,324	381,282	3,376	0.44	"	
49	303,017	770,588	385,598	384,990	5,982	0.78	"	
50	301,956	765,205	382,013	383,192	△ 5,383	△ 0.70	"	
51	308,433	769,396	383,882	385,514	4,191	0.55	"	
52	310,985	769,669	383,521	386,148	273	0.04	"	
53	309,785	766,514	381,126	385,388	△ 3,155	△ 0.41	"	
54	315,255	770,633	383,271	387,362	4,119	0.54	"	
55	318,623	770,818	383,553	387,265	185	0.02	"	
56	320,950	767,978	382,461	385,517	△ 2,840	△ 0.37	"	
57	322,311	766,174	381,169	385,005	△ 1,804	△ 0.23	"	
58	330,068	772,081	384,670	387,411	5,907	0.77	"	
59	338,111	779,385	389,387	389,998	7,304	0.95	"	
60	342,460	783,724	391,489	392,235	4,339	0.56	"	
61	350,266	791,453	395,738	395,715	7,729	0.99	"	
62	355,700	794,639	397,389	397,250	3,186	0.40	"	
63	356,000	787,938	393,749	394,189	△ 6,701	△ 0.84	"	
64	355,454	781,131	389,557	391,574	△ 6,807	△ 0.86	"	
平成2年	356,314	776,385	386,175	390,210	△ 4,746	△ 0.61	"	
3	358,735	774,122	383,454	390,668	△ 2,263	△ 0.29	"	
4	360,469	771,473	379,776	391,697	△ 2,649	△ 0.34	"	
5	361,607	768,224	376,745	391,479	△ 3,249	△ 0.42	"	
6	361.696	762.630	372.814	389.816	△ 5.594	△ 0.73	"	

資料：区民部管理課

第1図 世帯及び人口の推移



第2表 東京都の世帯及び人口

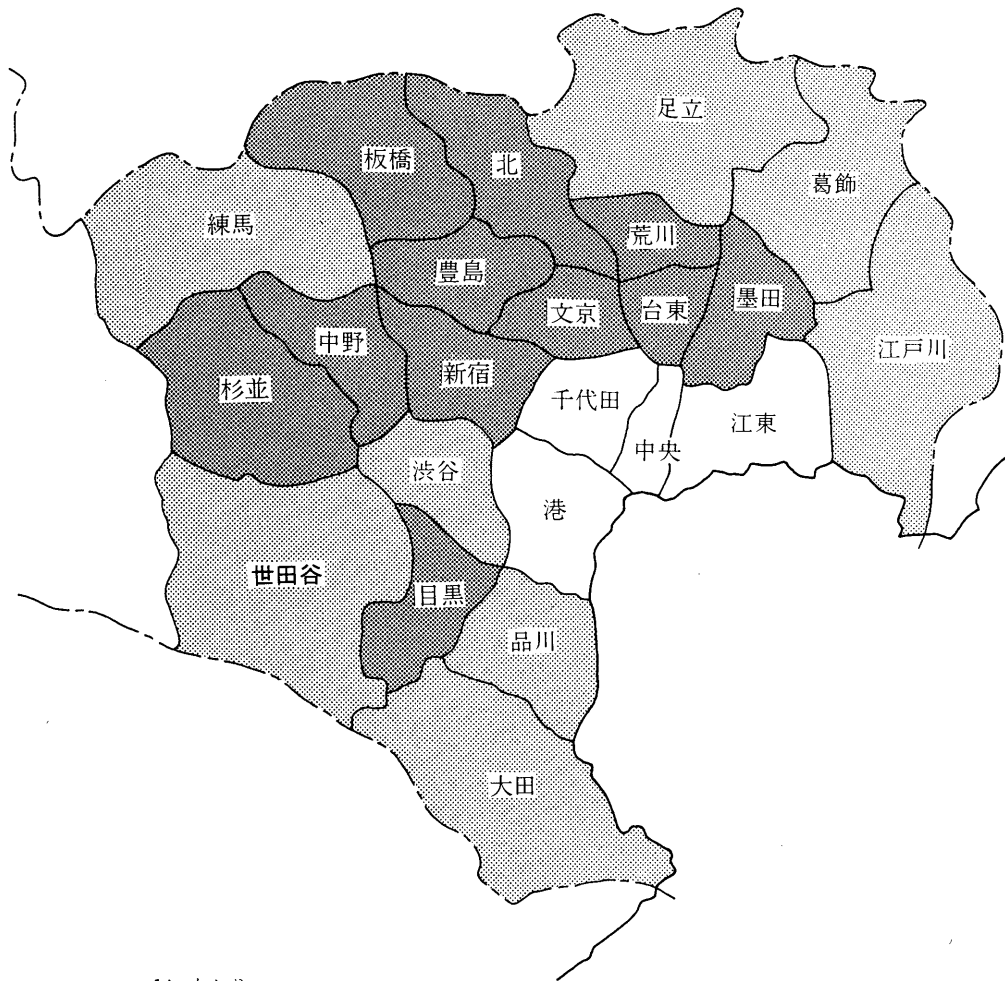
地域		世帯数	人 口			平成6年1月1日	
			総 数	男	女	人口密度 (1km <sup>2</sup> あたり)	外国人登録人口
総	数	5,023,585	11,627,577	5,824,125	5,803,452	5,325.3	269,889
区	部	3,559,036	7,913,299	3,936,095	3,977,204	12,808.2	228,277
千代田区		18,793	41,900	20,096	21,804	3,599.7	1,290
中央区		33,963	73,370	35,151	38,219	7,228.6	1,085
港区		74,106	150,791	71,070	79,721	7,424.5	12,068
新宿区		137,133	269,249	132,209	137,040	14,769.6	19,213
文京区		79,543	170,097	81,785	88,312	15,039.5	5,512
台東区		71,519	158,281	79,125	79,156	15,702.5	5,329
墨江東区		92,636	219,097	109,123	109,974	15,934.3	5,233
品川東区		155,113	369,728	186,811	182,917	9,456.0	8,773
目黒区		150,977	322,489	159,090	163,399	14,212.8	9,041
目黒区		116,031	236,393	113,002	123,391	16,081.2	7,473
大田区		285,437	639,128	324,059	315,069	11,354.2	12,631
世田谷区		361,696	762,630	372,814	389,816	13,130.7	14,041
渋谷区		96,299	186,620	88,790	97,830	12,350.8	9,406
中野区		150,968	299,642	147,926	151,716	19,220.1	12,088
杉並区		249,075	507,233	246,806	260,427	14,909.8	11,861
豊島区		121,941	239,178	118,795	120,383	18,384.2	15,386
北区		147,892	336,199	166,267	169,932	16,328.3	10,035
荒川区		74,108	174,116	87,487	86,629	17,070.2	9,486
板橋区		223,561	502,399	252,035	250,364	15,617.0	12,140
練馬区		261,193	622,415	312,575	309,840	12,923.9	10,063
足立区		248,537	627,888	319,484	308,404	11,813.5	16,117
葛飾区		171,459	423,827	213,789	210,038	12,165.0	7,717
江戸川区		237,056	580,629	297,806	282,823	11,645.2	12,289
市	部	1,423,481	3,598,807	1,829,642	1,769,165	4,909.5	40,986
八王子市		181,449	476,986	244,653	232,333	2,560.2	3,925
立川市		61,982	154,922	77,701	77,221	6,354.5	2,231
武蔵野市		61,422	133,008	65,564	67,444	12,395.9	2,260
三鷹市		72,612	161,262	81,586	79,676	9,773.5	2,585
青梅市		46,408	131,479	66,993	64,486	1,273.3	1,348
府中市		87,436	209,846	109,799	100,047	7,152.2	2,550
昭島市		40,550	106,265	54,197	52,068	6,131.9	1,772
調布市		85,173	192,868	98,370	94,498	8,958.1	3,004
町田市		128,710	356,829	179,122	177,707	4,980.9	2,304
小金井市		45,863	104,085	52,885	51,200	9,186.7	1,372
小平市		66,870	164,264	83,382	80,882	8,028.5	3,129
日野市		65,546	162,966	84,714	78,252	5,919.6	1,470
東国分寺市		52,415	135,148	67,868	67,280	7,875.8	1,103
国立市		43,450	102,010	52,449	49,561	8,885.9	1,005
国立市		27,678	65,606	33,328	32,278	8,049.8	975
田無市		29,543	73,739	37,246	36,493	10,844.0	650
保福生市		39,363	96,680	48,540	48,140	10,682.9	1,002
狛江市		23,736	59,891	30,485	29,406	5,848.7	1,443
狛江市		32,018	73,253	37,156	36,097	11,463.7	630
東大和市		26,747	76,197	38,339	37,858	5,627.5	691
清瀬市		25,353	67,027	33,068	33,959	6,577.7	482
東久留米市		41,669	112,958	56,756	56,202	8,742.9	904
武蔵村山市		23,346	67,154	34,322	32,832	4,369.2	841
多摩市		53,914	145,677	74,032	71,645	6,910.7	1,299
稲城市		23,088	61,656	32,003	29,653	3,431.1	524
秋川市		17,586	53,422	27,289	26,133	2,380.7	384
羽村市		19,554	53,609	27,795	25,814	5,409.6	1,103
郡	部	26,813	83,203	42,140	41,063	194.9	438
島	部	14,255	32,268	16,248	16,020	79.5	188

資料：都総務局統計部

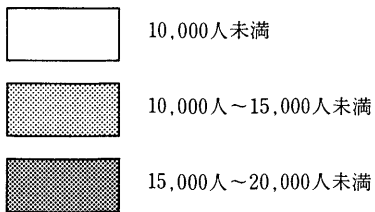
注：人口密度算出時の地域面積は、平成4年10月1日現在の建設省国土地理院「全国都道府県市区町村別面積調」により算出したが、境界未定のある区・市については、東京都総務局行政部が算出した面積（平成5年10月14日付け事務連絡）を暫定的に使用した。

また、総数及び区部には、荒川河口部（1.15km<sup>2</sup>）及び中央防波堤埋め立て地（3.65km<sup>2</sup>）を含む。

第2図 23区人口密度分布



1kmあたり



平成5年1月1日

第3表 町丁別世帯及び人口

町 丁	世帯数	人 口			総人口に対する 千分比(%)	人 口 密 度 (1km <sup>2</sup> あたり)
		総 数	男	女		
総 数	361,696	762,630	372,814	389,816	1,000.00	13,130
世田谷区地域	106,814	216,543	104,918	111,625	283.94	17,558
池尻出張所	10,895	21,894	10,509	11,385	28.71	18,383
池尻 1丁目	651	1,314	575	739	1.72	6,287
" 2丁目	2,113	3,944	1,850	2,094	5.17	20,868
" 3丁目	2,369	4,451	2,102	2,349	5.84	20,995
" 4丁目(1番～32番)	1,859	4,423	2,207	2,216	5.80	20,382
三 宿 1丁目	2,019	3,700	1,811	1,889	4.85	22,424
" 2丁目	1,884	4,062	1,964	2,098	5.33	20,412
太子堂出張所	11,466	21,292	9,898	11,394	27.92	20,317
太子堂 1丁目	1,372	2,962	1,387	1,575	3.88	15,347
" 2丁目	2,216	3,870	1,764	2,106	5.07	21,742
" 3丁目	1,705	3,234	1,494	1,740	4.24	19,365
" 4丁目	1,565	2,730	1,291	1,439	3.58	18,446
" 5丁目	1,953	3,754	1,778	1,976	4.92	23,911
三軒茶屋 1丁目	2,655	4,742	2,184	2,558	6.22	23,132
若林出張所	12,284	23,518	11,617	11,901	30.84	20,118
若林 1丁目	2,058	3,749	1,837	1,912	4.92	21,181
" 2丁目	1,682	3,509	1,660	1,849	4.60	20,641
" 3丁目	1,423	2,721	1,366	1,355	3.57	15,728
" 4丁目	2,250	4,314	2,276	2,038	5.66	20,159
" 5丁目	1,569	3,086	1,544	1,542	4.05	19,288
三軒茶屋 2丁目	3,292	6,139	2,934	3,205	8.05	22,324
上町出張所	20,914	44,074	21,251	22,823	57.79	17,176
世田谷 1丁目	2,777	5,379	2,640	2,739	7.05	19,280
" 2丁目	1,395	2,831	1,387	1,444	3.71	18,383
" 3丁目	1,530	3,297	1,578	1,719	4.32	24,977
" 4丁目	1,347	2,802	1,359	1,443	3.67	13,536
桜 1丁目	2,150	4,405	2,103	2,302	5.78	18,202
" 2丁目	1,144	2,496	1,234	1,262	3.27	15,698
" 3丁目	1,396	3,322	1,634	1,688	4.36	14,319
弦 巻 1丁目	1,619	3,598	1,815	1,783	4.72	13,036
" 2丁目	1,522	3,245	1,573	1,672	4.26	14,617
" 3丁目	1,542	3,356	1,567	1,789	4.40	16,135
" 4丁目	1,815	3,877	1,903	1,974	5.08	17,386
" 5丁目	2,677	5,466	2,458	3,008	7.17	23,560
経堂出張所	21,111	43,794	21,660	22,134	57.42	15,008
宮坂 1丁目	1,970	4,099	2,010	2,089	5.37	15,181
" 2丁目	1,605	3,248	1,541	1,707	4.26	17,846
" 3丁目	2,176	4,452	2,134	2,318	5.84	18,706
桜丘 1丁目	879	1,836	976	860	2.41	7,286
" 2丁目	1,519	3,247	1,602	1,645	4.26	17,000
" 3丁目	1,386	3,104	1,617	1,487	4.07	13,153
" 4丁目	1,523	3,407	1,748	1,659	4.47	11,549
" 5丁目	1,370	2,993	1,453	1,540	3.92	11,556
経堂 1丁目	1,967	3,788	1,837	1,951	4.97	17,784
" 2丁目	1,731	3,184	1,561	1,623	4.18	19,297
" 3丁目	1,305	2,972	1,433	1,539	3.90	17,279
" 4丁目	1,976	3,967	2,004	1,963	5.20	17,869
" 5丁目	1,704	3,497	1,744	1,753	4.59	15,682

第3表のつづき

町 丁	世帯数	人 口			平成6年1月1日 総人口に対する 千分比(%)	人 口 密 度 (1km <sup>2</sup> あたり)
		総 数	男	女		
下 馬 出 張 所	17,719	37,046	17,843	19,203	48.58	17,828
下 馬 1 丁 目	2,324	4,809	2,345	2,464	6.31	19,954
下 馬 2 丁 目	3,350	7,045	3,330	3,715	9.24	26,287
下 馬 3 丁 目	1,607	3,338	1,642	1,696	4.38	17,568
下 馬 4 丁 目	847	1,851	902	949	2.43	9,444
下 馬 5 丁 目	1,784	3,687	1,762	1,925	4.83	17,149
下 馬 6 丁 目	2,208	4,585	2,115	2,470	6.01	15,542
野 沢 1 丁 目	1,163	2,352	1,216	1,136	3.08	15,892
野 沢 2 丁 目	1,465	2,979	1,434	1,545	3.91	23,093
野 沢 3 丁 目	1,772	4,026	1,985	2,041	5.28	15,485
野 沢 4 丁 目	1,199	2,374	1,112	1,262	3.11	17,456
上 馬 出 張 所	12,425	24,925	12,140	12,785	32.68	18,287
上 馬 1 丁 目	2,269	4,377	2,210	2,167	5.74	27,703
上 馬 2 丁 目	2,065	4,055	1,985	2,070	5.32	23,305
上 馬 3 丁 目	858	1,674	801	873	2.20	20,415
上 馬 4 丁 目	2,091	4,045	1,904	2,141	5.30	18,221
上 馬 5 丁 目	1,889	3,918	1,915	2,003	5.14	16,325
駒 沢 1 丁 目	1,051	2,276	1,133	1,143	2.98	10,440
駒 沢 2 丁 目	2,202	4,580	2,192	2,388	6.01	17,026
北 沢 地 域	71,074	139,167	67,120	72,047	182.48	16,098
梅 丘 出 張 所	12,764	25,572	12,312	13,260	33.53	16,013
代 田 1 丁 目	1,885	3,719	1,841	1,878	4.88	18,502
代 田 2 丁 目	1,369	2,816	1,338	1,478	3.69	14,294
代 田 3 丁 目	2,383	4,410	2,147	2,263	5.78	15,366
梅 丘 1 丁 目	1,931	3,921	1,886	2,035	5.14	19,221
梅 丘 2 丁 目	1,358	2,909	1,413	1,496	3.81	14,618
梅 丘 3 丁 目	684	1,408	683	725	1.85	15,820
豪 徳 寺 1 丁 目	2,022	3,956	1,845	2,111	5.19	19,204
豪 徳 寺 2 丁 目	1,132	2,433	1,159	1,274	3.19	11,369
代 沢 出 張 所	7,746	15,595	7,607	7,988	20.45	15,200
代 沢 1 丁 目	1,276	2,607	1,277	1,330	3.42	13,438
代 沢 2 丁 目	2,049	4,010	1,986	2,024	5.26	14,907
代 沢 3 丁 目	775	1,659	801	858	2.18	10,843
代 沢 4 丁 目	1,806	3,912	1,900	2,012	5.13	18,028
代 沢 5 丁 目	1,459	2,672	1,277	1,395	3.50	16,700
池尻4丁目(33番～39番)	381	735	366	369	0.96	22,273
新 代 田 出 張 所	12,290	23,164	11,056	12,108	30.37	16,290
代 田 4 丁 目	1,809	3,547	1,664	1,883	4.65	11,983
代 田 5 丁 目	1,461	2,668	1,254	1,414	3.50	14,579
代 田 6 丁 目	1,905	3,457	1,661	1,796	4.53	17,199
羽 根 木 1 丁 目	1,278	2,426	1,111	1,315	3.18	15,652
羽 根 木 2 丁 目	1,792	3,553	1,605	1,948	4.66	21,024
大 原 1 丁 目	2,702	5,044	2,535	2,509	6.61	21,017
大 原 2 丁 目	1,343	2,469	1,226	1,243	3.24	13,871
北 沢 出 張 所	9,958	18,332	8,978	9,354	24.04	18,687
北 沢 1 丁 目	2,413	4,419	2,143	2,276	5.79	17,262
北 沢 2 丁 目	1,549	2,812	1,345	1,467	3.69	15,200
北 沢 3 丁 目	1,798	3,302	1,572	1,730	4.33	21,167
北 沢 4 丁 目	1,865	3,390	1,687	1,703	4.45	18,833
北 沢 5 丁 目	2,333	4,409	2,231	2,178	5.78	21,613

第3表のつづき

町 丁	世帯数	人 口			平成6年1月1日	
		総 数	男	女	総人口に対する 千分比(%)	人口密度 (1km <sup>2</sup> あたり)
松 原 出 張 所	13,608	26,049	12,307	13,742	34.16	17,436
松 原 1 丁 目	3,012	5,592	2,661	2,931	7.33	19,760
" 2 丁 目	2,375	4,343	2,041	2,302	5.69	16,833
" 3 丁 目	2,363	4,456	2,060	2,396	5.84	20,535
" 4 丁 目	1,379	2,876	1,367	1,509	3.77	15,716
" 5 丁 目	2,722	5,310	2,511	2,799	6.96	17,240
" 6 丁 目	1,757	3,472	1,667	1,805	4.55	14,171
松 沢 出 張 所	14,708	30,455	14,860	15,595	39.93	14,332
赤 堤 1 丁 目	2,056	4,238	1,938	2,300	5.56	14,975
" 2 丁 目	1,604	3,309	1,608	1,701	4.34	15,535
" 3 丁 目	1,484	3,310	1,676	1,634	4.34	14,910
" 4 丁 目	1,954	3,894	1,884	2,010	5.11	18,368
" 5 丁 目	1,910	3,649	1,778	1,871	4.78	20,500
桜 上 水 1 丁 目	1,221	2,776	1,412	1,364	3.64	13,743
" 2 丁 目	914	1,976	984	992	2.59	11,762
" 3 丁 目	773	1,683	885	798	2.21	6,926
" 4 丁 目	1,234	2,506	1,224	1,282	3.29	12,721
" 5 丁 目	1,558	3,114	1,471	1,643	4.08	15,043
玉 川 地 域	83,432	185,585	90,450	95,135	243.35	11,750
奥 沢 出 張 所	9,534	20,816	9,917	10,899	27.30	17,118
東 玉 川 1 丁 目	1,622	4,030	1,933	2,097	5.28	17,004
" 2 丁 目	1,748	3,779	1,773	2,006	4.96	15,177
奥 沢 1 丁 目	2,299	4,867	2,392	2,475	6.38	16,278
" 2 丁 目	2,045	4,176	1,916	2,260	5.48	17,045
" 3 丁 目	1,820	3,964	1,903	2,061	5.20	21,312
九 品 仏 出 張 所	7,491	16,041	7,405	8,636	21.03	12,884
玉川田園調布 1 丁 目	373	814	366	448	1.07	4,625
" 2 丁 目	396	972	448	524	1.27	7,839
奥 沢 4 丁 目	948	2,047	947	1,100	2.68	17,347
" 5 丁 目	1,752	3,415	1,561	1,854	4.48	15,958
" 6 丁 目	1,327	2,804	1,276	1,528	3.68	15,239
" 7 丁 目	1,733	3,743	1,746	1,997	4.91	13,320
" 8 丁 目	962	2,246	1,061	1,185	2.95	15,176
等々力出張所	13,659	30,313	14,975	15,338	39.75	10,514
玉 堤 1 丁 目	1,466	3,386	1,845	1,541	4.44	6,827
" 2 丁 目	367	859	444	415	1.13	5,804
等々力 1 丁 目	770	1,852	854	998	2.43	7,621
" 2 丁 目	1,572	3,413	1,645	1,768	4.48	14,221
" 3 丁 目	954	2,134	1,001	1,133	2.80	10,617
" 4 丁 目	892	1,873	878	995	2.46	13,284
" 5 丁 目	1,358	2,765	1,345	1,420	3.63	12,683
" 6 丁 目	1,645	3,469	1,739	1,730	4.55	14,217
" 7 丁 目	1,137	2,576	1,317	1,259	3.38	10,601
" 8 丁 目	982	2,203	1,129	1,074	2.89	10,906
尾 山 台 1 丁 目	536	1,355	646	709	1.78	9,476
" 2 丁 目	689	1,656	794	862	2.17	9,000
" 3 丁 目	1,291	2,772	1,338	1,434	3.63	15,400
上 野 毛 出 張 所	12,012	28,225	13,658	14,567	37.01	11,130
上 野 毛 1 丁 目	1,431	3,273	1,550	1,723	4.29	15,966
" 2 丁 目	859	1,899	895	1,004	2.49	7,506
" 3 丁 目	628	1,604	758	846	2.10	9,963
" 4 丁 目	1,555	3,547	1,738	1,809	4.65	16,731

第3表のつづき

町 丁			世帯数	人 口			平成6年1月1日	
				総 数	男	女	総人口に対する 千分比(%)	人口密度 (1km <sup>2</sup> あたり)
野	毛	1丁目	1,027	2,649	1,277	1,372	3.47	10,992
"	"	2丁目	787	1,876	947	929	2.46	6,514
"	"	3丁目	471	1,118	566	552	1.47	6,389
中	町	1丁目	743	1,789	862	927	2.35	10,909
"	"	2丁目	1,295	2,796	1,377	1,419	3.67	10,965
"	"	3丁目	910	2,037	1,004	1,033	2.67	10,500
"	"	4丁目	893	2,282	1,096	1,186	2.99	11,525
"	"	5丁目	1,413	3,355	1,588	1,767	4.40	17,658
用	賀	出張所	22,223	49,830	24,654	25,176	65.34	11,078
上	用	賀	1,124	2,449	1,245	1,204	3.21	11,774
"	"	2丁目	443	1,168	545	623	1.53	5,309
"	"	3丁目	854	1,913	884	1,029	2.51	12,503
"	"	4丁目	1,612	4,408	2,256	2,152	5.78	20,407
"	"	5丁目	1,002	2,192	1,133	1,059	2.87	10,340
"	"	6丁目	1,134	2,585	1,287	1,298	3.39	10,953
用	賀	1丁目	815	2,076	1,043	1,033	2.72	9,026
"	"	2丁目	1,367	2,959	1,425	1,534	3.88	10,031
"	"	3丁目	1,461	3,024	1,463	1,561	3.97	19,636
"	"	4丁目	1,439	2,895	1,420	1,475	3.80	12,478
玉	川	1丁目	583	1,189	606	583	1.56	3,860
"	"	2丁目	837	1,867	901	966	2.45	11,816
"	"	3丁目	1,404	2,771	1,334	1,437	3.63	10,658
"	"	4丁目	1,612	3,460	1,695	1,765	4.54	17,475
瀬	田	1丁目	717	1,703	839	864	2.23	6,601
"	"	2丁目	1,041	2,257	1,192	1,065	2.96	10,697
"	"	3丁目	682	1,490	778	712	1.95	13,670
"	"	4丁目	1,185	2,771	1,303	1,468	3.63	9,522
"	"	5丁目	896	2,198	1,074	1,124	2.88	9,474
玉	川	台	785	1,620	802	818	2.12	14,087
"	"	2丁目	1,230	2,835	1,429	1,406	3.72	14,035
深	沢	出張所	18,513	40,360	19,841	20,519	52.92	11,812
駒	沢	3丁目	1,376	2,673	1,374	1,299	3.50	18,563
"	"	4丁目	1,480	3,101	1,477	1,624	4.07	18,029
"	"	5丁目	869	1,919	947	972	2.52	14,992
駒	沢	公園	-	-	-	-	-	-
新	町	1丁目	1,286	2,878	1,388	1,490	3.77	14,535
"	"	2丁目	1,338	2,888	1,339	1,549	3.79	14,440
"	"	3丁目	747	1,672	758	914	2.19	13,270
桜	新	町	1,715	3,729	1,730	1,999	4.89	17,184
"	"	2丁目	1,235	2,458	1,231	1,227	3.22	13,505
深	沢	1丁目	1,204	2,944	1,464	1,480	3.86	12,745
"	"	2丁目	496	1,129	557	572	1.48	6,203
"	"	3丁目	1,197	2,503	1,315	1,188	3.28	19,555
"	"	4丁目	1,210	2,851	1,415	1,436	3.74	9,797
"	"	5丁目	1,797	3,999	2,106	1,893	5.24	13,742
"	"	6丁目	960	2,097	1,092	1,005	2.75	9,532
"	"	7丁目	1,021	2,104	1,000	1,104	2.76	9,148
"	"	8丁目	582	1,415	648	767	1.86	10,639



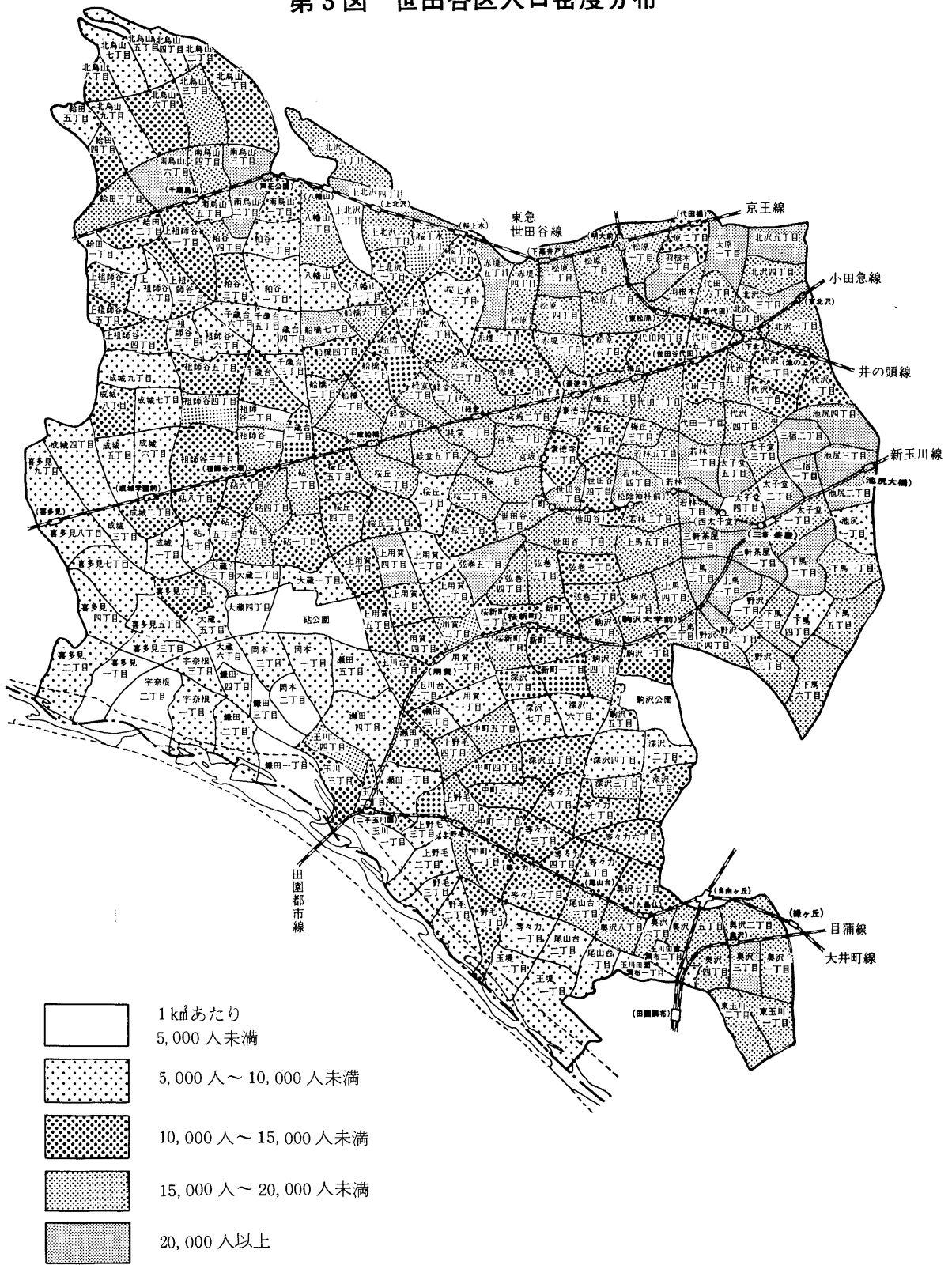
## 第3表のつづき

町 丁	世帯数	人 口			平成6年1月1日	
		総 数	男	女	総人口に対する 千分比(%)	人口密度 (1km <sup>2</sup> あたり)
砧 地 域	54,205	123,185	61,542	61,643	161.53	9.064
祖 師 谷 出 張 所	10,578	23,538	11,531	12,007	30.86	14,095
祖 師 谷 1 丁 目	1,529	2,927	1,399	1,528	3.84	16,444
" 2 丁 目	1,278	2,794	1,331	1,463	3.66	21,828
" 3 丁 目	1,960	4,099	1,953	2,146	5.37	13,755
" 4 丁 目	1,497	3,499	1,666	1,833	4.59	16,985
" 5 丁 目	1,029	2,610	1,296	1,314	3.42	11,757
" 6 丁 目	763	1,946	986	960	2.55	8,845
千 歳 台 1 丁 目	1,063	2,342	1,173	1,169	3.07	14,108
" 2 丁 目	1,459	3,321	1,727	1,594	4.35	13,179
成 城 分 室	7,153	17,527	8,377	9,150	22.98	7,725
成 城 1 丁 目	590	1,317	655	662	1.73	5,185
" 2 丁 目	1,133	2,665	1,261	1,404	3.49	10,019
" 3 丁 目	649	1,687	853	834	2.21	7,240
" 4 丁 目	647	1,758	846	912	2.31	5,546
" 5 丁 目	670	1,682	777	905	2.21	7,934
" 6 丁 目	711	1,596	710	886	2.09	5,447
" 7 丁 目	812	2,008	953	1,055	2.63	8,693
" 8 丁 目	1,092	2,692	1,255	1,437	3.53	12,072
" 9 丁 目	849	2,122	1,067	1,055	2.78	8,842
船 橋 出 張 所	11,609	24,862	12,562	12,300	32.60	13,232
船 橋 1 丁 目	2,338	4,708	2,368	2,340	6.17	18,463
" 2 丁 目	970	2,080	1,022	1,058	2.73	16,911
" 3 丁 目	1,032	1,841	963	878	2.41	10,766
" 4 丁 目	1,116	2,320	1,211	1,109	3.04	10,642
" 5 丁 目	1,335	2,972	1,489	1,483	3.90	13,823
" 6 丁 目	985	2,127	1,114	1,013	2.79	15,193
" 7 丁 目	1,724	4,012	1,980	2,032	5.26	22,539
千 歳 台 3 丁 目	561	1,212	639	573	1.59	8,657
" 4 丁 目	458	1,223	641	582	1.60	7,993
" 5 丁 目	590	1,419	732	687	1.86	9,719
" 6 丁 目	500	948	403	545	1.24	6,771
喜 多 見 出 張 所	10,114	23,983	12,530	11,453	31.45	5,994
喜 多 見 1 丁 目	269	700	388	312	0.92	2,465
" 2 丁 目	693	2,128	1,059	1,069	2.79	7,263
" 3 丁 目	368	941	501	440	1.23	5,287
" 4 丁 目	875	2,109	1,093	1,016	2.77	7,811
" 5 丁 目	675	1,585	798	787	2.08	7,013
" 6 丁 目	631	1,494	791	703	1.96	10,826
" 7 丁 目	1,098	2,520	1,330	1,190	3.30	7,660
" 8 丁 目	772	1,535	757	778	2.01	9,247
" 9 丁 目	1,020	2,021	984	1,037	2.65	6,921
宇 奈 根 1 丁 目	793	1,895	1,027	868	2.48	5,574
" 2 丁 目	409	1,107	583	524	1.45	3,344
" 3 丁 目	318	803	423	380	1.05	6,083
鎌 田 1 丁 目	445	1,020	540	480	1.34	2,494
" 2 丁 目	834	1,969	1,074	895	2.58	8,379
" 3 丁 目	477	1,076	594	482	1.41	4,740
" 4 丁 目	437	1,080	588	492	1.42	7,152
砧 出 張 所	14,751	33,275	16,542	16,733	43.63	8,822
岡 本 1 丁 目	997	2,521	1,263	1,258	3.31	9,925
" 2 丁 目	451	1,035	535	500	1.36	4,124
" 3 丁 目	793	2,108	1,072	1,036	2.76	8,820

## 第3表のつづき

町 丁			世帯数	人 口			平成6年1月1日	
				総 数	男	女	総人口に対する 千分比(%)	人 口 密 度 (1km <sup>2</sup> あたり)
大 蔵	1 丁目		551	1,418	720	698	1.86	7,020
"	2 丁目		559	1,015	394	621	1.33	6,678
"	3 丁目		1,317	2,985	1,480	1,505	3.91	29,850
"	4 丁目		47	120	63	57	0.16	588
"	5 丁目		499	1,110	610	500	1.46	5,068
"	6 丁目		271	763	396	367	1.00	4,891
砧	1 丁目		1,289	2,964	1,505	1,459	3.89	11,019
"	2 丁目		1,007	2,498	1,228	1,270	3.28	17,228
"	3 丁目		1,664	3,414	1,757	1,657	4.48	18,063
"	4 丁目		1,497	3,342	1,668	1,674	4.38	17,589
"	5 丁目		946	2,119	1,054	1,065	2.78	12,538
"	6 丁目		1,032	2,034	903	1,131	2.67	12,479
"	7 丁目		640	1,245	652	593	1.63	8,356
"	8 丁目		1,191	2,584	1,242	1,342	3.39	12,667
砧 公 園			—	—	—	—	—	—
烏 山 地 域			46,171	98,150	48,784	49,366	128.70	12,714
上 北 沢 出 張 所			11,249	22,542	11,123	11,419	29.56	13,075
上 北 沢	1 丁目		1,418	2,961	1,443	1,518	3.88	13,219
"	2 丁目		297	300	96	204	0.39	1,351
"	3 丁目		1,292	2,833	1,336	1,497	3.71	15,916
"	4 丁目		2,193	3,954	1,904	2,050	5.18	21,144
"	5 丁目		1,976	4,103	1,977	2,126	5.38	16,412
八 幡 山	1 丁目		947	2,235	1,154	1,081	2.93	12,486
"	2 丁目		757	1,372	848	524	1.80	6,792
"	3 丁目		2,369	4,784	2,365	2,419	6.27	16,965
上 祖 師 谷 出 張 所			10,669	24,656	12,466	12,190	32.33	11,420
上 祖 師 谷	1 丁目		1,518	3,080	1,536	1,544	4.04	14,128
"	2 丁目		1,385	3,146	1,645	1,501	4.13	11,609
"	3 丁目		634	1,614	851	763	2.12	9,902
"	4 丁目		1,149	3,104	1,517	1,587	4.07	13,097
"	5 丁目		943	2,196	1,111	1,085	2.88	14,353
"	6 丁目		589	1,528	782	746	2.00	9,732
"	7 丁目		696	1,626	790	836	2.13	11,869
粕 谷	1 丁目		616	1,443	775	668	1.89	5,795
"	2 丁目		740	1,898	938	960	2.49	7,908
"	3 丁目		1,291	2,847	1,449	1,398	3.73	13,304
"	4 丁目		1,108	2,174	1,072	1,102	2.85	18,117
烏 山 出 張 所			24,253	50,952	25,195	25,757	66.81	13,279
給 田	1 丁目		644	1,333	684	649	1.75	7,324
"	2 丁目		594	1,442	720	722	1.89	11,917
"	3 丁目		1,634	3,335	1,761	1,574	4.37	15,881
"	4 丁目		1,002	2,386	1,231	1,155	3.13	11,471
"	5 丁目		358	1,001	491	510	1.31	8,008
南 烏 山	1 丁目		1,260	2,559	1,225	1,334	3.36	14,707
"	2 丁目		1,956	4,136	1,944	2,192	5.42	20,275
"	3 丁目		1,418	3,020	1,479	1,541	3.96	22,879
"	4 丁目		1,709	2,984	1,460	1,524	3.91	18,307
"	5 丁目		1,239	2,391	1,096	1,295	3.14	15,526
"	6 丁目		2,477	4,700	2,292	2,408	6.16	21,659
北 烏 山	1 丁目		1,663	3,704	1,884	1,820	4.86	11,910
"	2 丁目		1,220	2,725	1,252	1,473	3.57	21,976
"	3 丁目		1,567	3,583	1,753	1,830	4.70	15,996
"	4 丁目		667	1,636	825	811	2.15	8,263
"	5 丁目		367	949	487	462	1.24	5,392
"	6 丁目		1,422	2,651	1,402	1,249	3.48	11,233
"	7 丁目		998	2,232	1,168	1,064	2.93	9,223
"	8 丁目		1,128	2,231	1,023	1,208	2.93	10,624
"	9 丁目		930	1,954	1,018	936	2.56	8,646

### 第3図 世田谷区人口密度分布



第4表 年齢（5歳階級）別人口の推移

年 齢		(単位 人口=人 構成比=%)				各年1月1日					
		平成2年		平成3年		平成4年		平成5年		平成6年	
		人口	構成比	人口	構成比	人口	構成比	人口	構成比	人口	構成比
総	数	776,385	100.0	774,122	100.0	771,473	100.0	768,224	100.0	762,630	100.0
0	～ 4歳	31,581	4.1	30,285	3.9	29,120	3.8	28,289	3.7	27,093	3.6
5	～ 9	33,729	4.3	32,731	4.2	31,815	4.1	30,832	4.0	29,744	3.9
10	～ 14	38,419	4.9	36,773	4.8	35,232	4.6	34,029	4.4	32,723	4.3
15	～ 19	55,574	7.2	53,996	7.0	51,658	6.7	48,227	6.3	45,313	5.9
20	～ 24	92,076	11.9	89,411	11.5	91,400	11.8	87,942	11.4	85,082	11.2
25	～ 29	76,638	9.9	79,261	10.2	77,227	10.0	79,883	10.4	80,155	10.5
30	～ 34	59,564	7.7	59,928	7.7	60,770	7.9	62,138	8.1	63,322	8.3
35	～ 39	54,360	7	52,440	6.8	51,232	6.6	50,297	6.5	50,611	6.6
40	～ 44	61,580	7.9	63,684	8.2	63,951	8.3	59,427	7.7	54,393	7.1
45	～ 49	54,713	7	52,845	6.8	51,150	6.6	54,222	7.1	56,235	7.4
50	～ 54	48,678	6.3	48,163	6.2	48,944	6.3	49,054	6.4	50,900	6.7
55	～ 59	45,296	5.8	46,579	6.0	47,065	6.1	47,366	6.2	46,328	6.1
60	～ 64	38,530	5	39,048	5.0	39,708	5.1	40,678	5.3	41,546	5.4
65	～ 69	28,902	3.7	30,510	3.9	31,757	4.1	33,160	4.3	34,407	4.5
70	～ 74	21,148	2.7	21,640	2.8	22,445	2.9	23,357	3.0	24,610	3.2
75	～ 79	17,353	2.2	17,711	2.3	17,846	2.3	18,092	2.4	17,951	2.4
80	～ 84	10,865	1.4	11,319	1.5	11,996	1.6	12,453	1.6	12,806	1.7
85	～ 89	5,438	0.7	5,703	0.7	5,845	0.8	6,239	0.8	6,563	0.9
90	～ 94	1,641	0.2	1,753	0.2	1,939	0.3	2,100	0.3	2,363	0.3
95	～ 99	264	0	315	0.0	345	0.0	399	0.1	437	0.1
100歳以上	年齢不詳	33	0	24	0.0	24	0.0	36	0.0	46	0.0
		3	0	3	0.0	4	0.0	4	0.0	2	0.0
〈 再 掲 〉											
(年少人口)											
0	～ 14歳	103,729	13.4	99,789	12.9	96,167	12.5	93,150	12.1	89,560	11.7
(生産年齢人口)											
15	～ 64歳	587,009	75.6	585,355	75.6	583,105	75.6	579,234	75.4	573,885	75.3
(老齢人口)											
65	歳以上	85,644	11	88,975	11.5	92,197	12.0	95,836	12.5	99,183	13.0

資料：区民部管理課

第5表 乳幼児・老齢（各歳）人口の推移

年 齢	(単位 人口=人 構成比=%)		各年1月1日									
	平成2年		平成3年		平成4年		平成5年		平成6年			
	人口	構成比	人口	構成比	人口	構成比	人口	構成比	人口	構成比		
総 数	776,385	100.0	774,122	100.0	771,473	100.0	768,224	100.0	762,630	100.0		
(乳 幼 児 人 口) 0 ~ 5 歳	38,406	4.9	36,610	4.7	35,220	4.6	34,205	4.5	32,865	4.3		
0	5,840	0.8	5,810	0.8	5,626	0.7	5,592	0.7	5,353	0.7		
1	6,404	0.8	5,822	0.8	5,882	0.8	5,661	0.7	5,562	0.7		
2	6,416	0.8	6,210	0.8	5,639	0.7	5,695	0.7	5,429	0.7		
3	6,429	0.8	6,192	0.8	5,979	0.8	5,455	0.7	5,462	0.7		
4	6,492	0.8	6,251	0.8	5,994	0.8	5,886	0.8	5,287	0.7		
5	6,825	0.9	6,325	0.8	6,100	0.8	5,916	0.8	5,772	0.8		
(老 齢 人 口) 65 歳 以 上	85,644	11.0	88,975	11.5	92,197	12.0	95,836	12.5	99,183	13.0		
65~69 歳	28,902	3.7	30,510	3.9	31,757	4.1	33,160	4.3	34,407	4.5		
65	6,535	0.8	7,205	0.9	7,045	0.9	7,354	1.0	7,431	1.0		
66	6,022	0.8	6,447	0.8	7,065	0.9	6,947	0.9	7,231	0.9		
67	5,735	0.7	5,916	0.8	6,315	0.8	6,953	0.9	6,808	0.9		
68	5,461	0.7	5,614	0.7	5,800	0.8	6,211	0.8	6,856	0.9		
69	5,149	0.7	5,328	0.7	5,532	0.7	5,695	0.7	6,081	0.8		
70~74 歳	21,148	2.7	21,640	2.8	22,445	2.9	23,357	3.0	24,610	3.2		
70	4,537	0.6	5,014	0.6	5,220	0.7	5,419	0.7	5,570	0.7		
71	4,149	0.5	4,419	0.6	4,911	0.6	5,092	0.7	5,312	0.7		
72	4,303	0.6	4,020	0.5	4,296	0.6	4,806	0.6	4,982	0.7		
73	4,118	0.5	4,192	0.5	3,946	0.5	4,202	0.5	4,658	0.6		
74	4,041	0.5	3,995	0.5	4,072	0.5	3,838	0.5	4,088	0.5		
75~79 歳	17,353	2.2	17,711	2.3	17,846	2.3	18,092	2.4	17,951	2.4		
75	4,054	0.5	3,895	0.5	3,835	0.5	3,950	0.5	3,714	0.5		
76	3,662	0.5	3,918	0.5	3,756	0.5	3,697	0.5	3,788	0.5		
77	3,409	0.4	3,513	0.5	3,769	0.5	3,633	0.5	3,569	0.5		
78	3,296	0.4	3,290	0.4	3,371	0.4	3,604	0.5	3,452	0.5		
79	2,932	0.4	3,095	0.4	3,115	0.4	3,208	0.4	3,428	0.4		
80~84 歳	10,865	1.4	11,319	1.5	11,996	1.6	12,453	1.6	12,806	1.7		
80	2,747	0.4	2,822	0.4	2,926	0.4	2,970	0.4	3,046	0.4		
81	2,425	0.3	2,581	0.3	2,663	0.3	2,789	0.4	2,778	0.4		
82	2,268	0.3	2,249	0.3	2,397	0.3	2,522	0.3	2,607	0.3		
83	1,749	0.2	2,080	0.3	2,105	0.3	2,225	0.3	2,326	0.3		
84	1,676	0.2	1,587	0.2	1,905	0.2	1,947	0.3	2,049	0.3		
85~89 歳	5,438	0.7	5,703	0.7	5,845	0.8	6,239	0.8	6,563	0.9		
85	1,458	0.2	1,530	0.2	1,440	0.2	1,758	0.2	1,787	0.2		
86	1,353	0.2	1,301	0.2	1,381	0.2	1,283	0.2	1,608	0.2		
87	1,086	0.1	1,215	0.2	1,167	0.2	1,250	0.2	1,156	0.2		
88	850	0.1	927	0.1	1,070	0.1	1,022	0.1	1,106	0.1		
89	691	0.1	730	0.1	787	0.1	926	0.1	906	0.1		
90~94 歳	1,641	0.2	1,753	0.2	1,939	0.3	2,100	0.3	2,363	0.3		
90	541	0.1	584	0.1	610	0.1	669	0.1	793	0.1		
91	421	0.1	439	0.1	483	0.1	526	0.1	559	0.1		
92	314	0.0	346	0.0	368	0.0	394	0.1	455	0.1		
93	200	0.0	239	0.0	283	0.0	295	0.0	331	0.0		
94	165	0.0	145	0.0	195	0.0	216	0.0	225	0.0		
95~99 歳	264	0.0	315	0.0	345	0.0	399	0.1	437	0.1		
95	108	0.0	130	0.0	110	0.0	156	0.0	163	0.0		
96	76	0.0	92	0.0	104	0.0	82	0.0	120	0.0		
97	39	0.0	51	0.0	69	0.0	77	0.0	56	0.0		
98	29	0.0	26	0.0	40	0.0	56	0.0	56	0.0		
99	12	0.0	16	0.0	22	0.0	28	0.0	42	0.0		
100歳以上	33	0.0	24	0.0	24	0.0	36	0.0	46	0.0		

資料：区民部管理課

