

上用賀公園（開設済区域）の概要

平成 31 年 3 月 8 日

東京都世田谷区

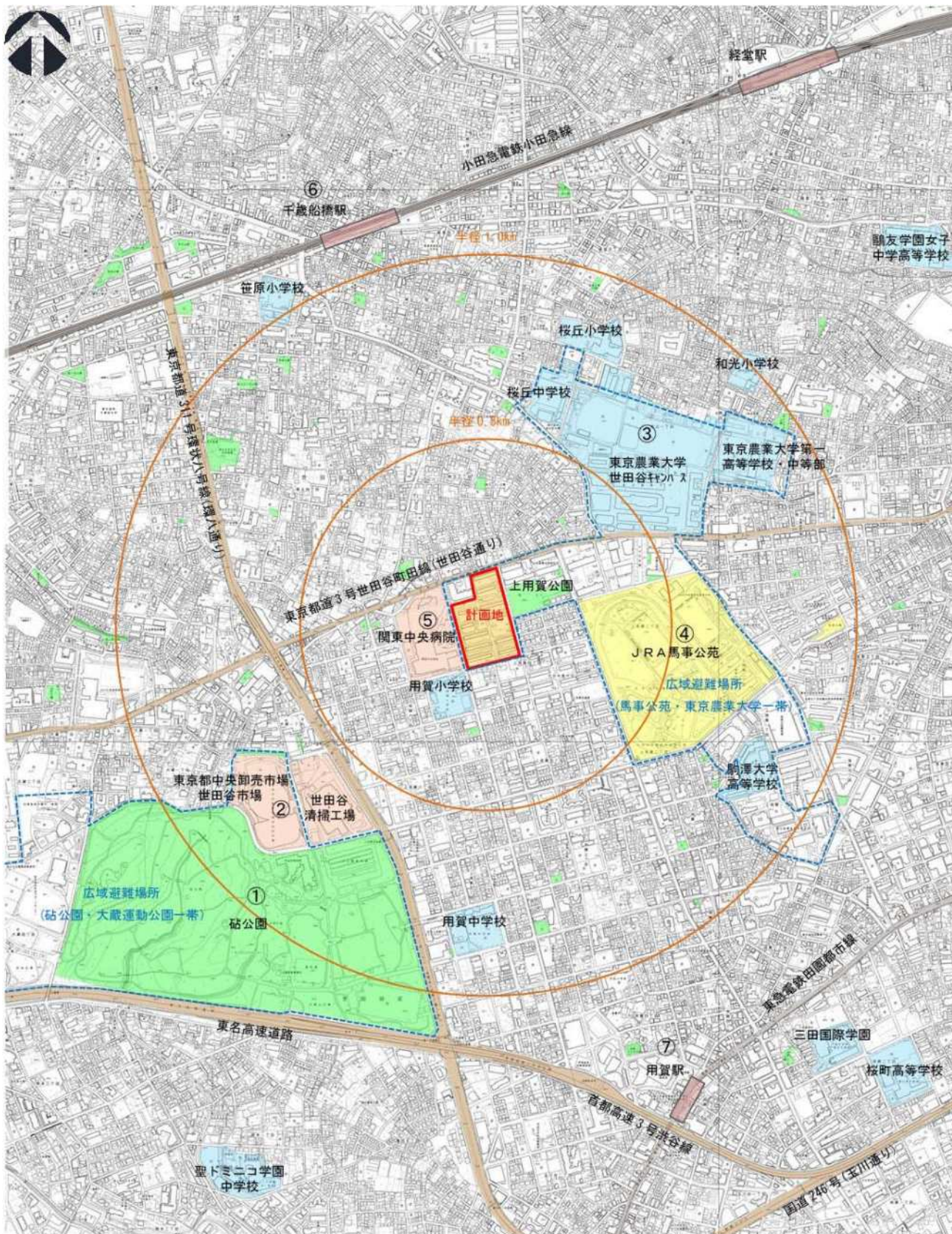
1. 上用賀公園（開設済区域）の概要

(1) 施設の概要

図表 上用賀公園（開設済区域）の概要

施設名称	世田谷区立上用賀公園（開設済区域）
所在地	東京都世田谷区上用賀 4 丁目 32 番 32 号
面積	約 1.0ha
建築面積	35.74 m ²
公共交通機関	田園都市線「用賀駅」下車 徒歩 15 分 東急バス、小田急バス「桜丘三丁目」下車 徒歩 1 分
開園時間	4 月～9 月 午前 8 時 30 分～午後 5 時 30 分 10 月～3 月 午前 8 時 30 分～午後 4 時 30 分
施設	桜（約 30 本）、ベンチ、木製遊具（4 基）、健康器具（3 基）、水飲み、トイレ、災害用マンホールトイレ、井戸、花壇、雨水貯留槽など
施設整備の経緯	旧衆議院速記者養成所跡地を公園として取得し、平成 24 年～26 年度の 3 年間をかけて公園を整備し、平成 28 年 3 月に上用賀公園（開設済区域）を開園した。

図表 上用賀公園（開設済区域）の所在地



図表 上用賀公園（開設済区域）周辺地域の概況



敷地内（建物跡）



敷地北側（世田谷通り）



敷地東側



上用賀公園（開設済区域）



敷地内（通路）



敷地西側（西用賀通り）



敷地南側

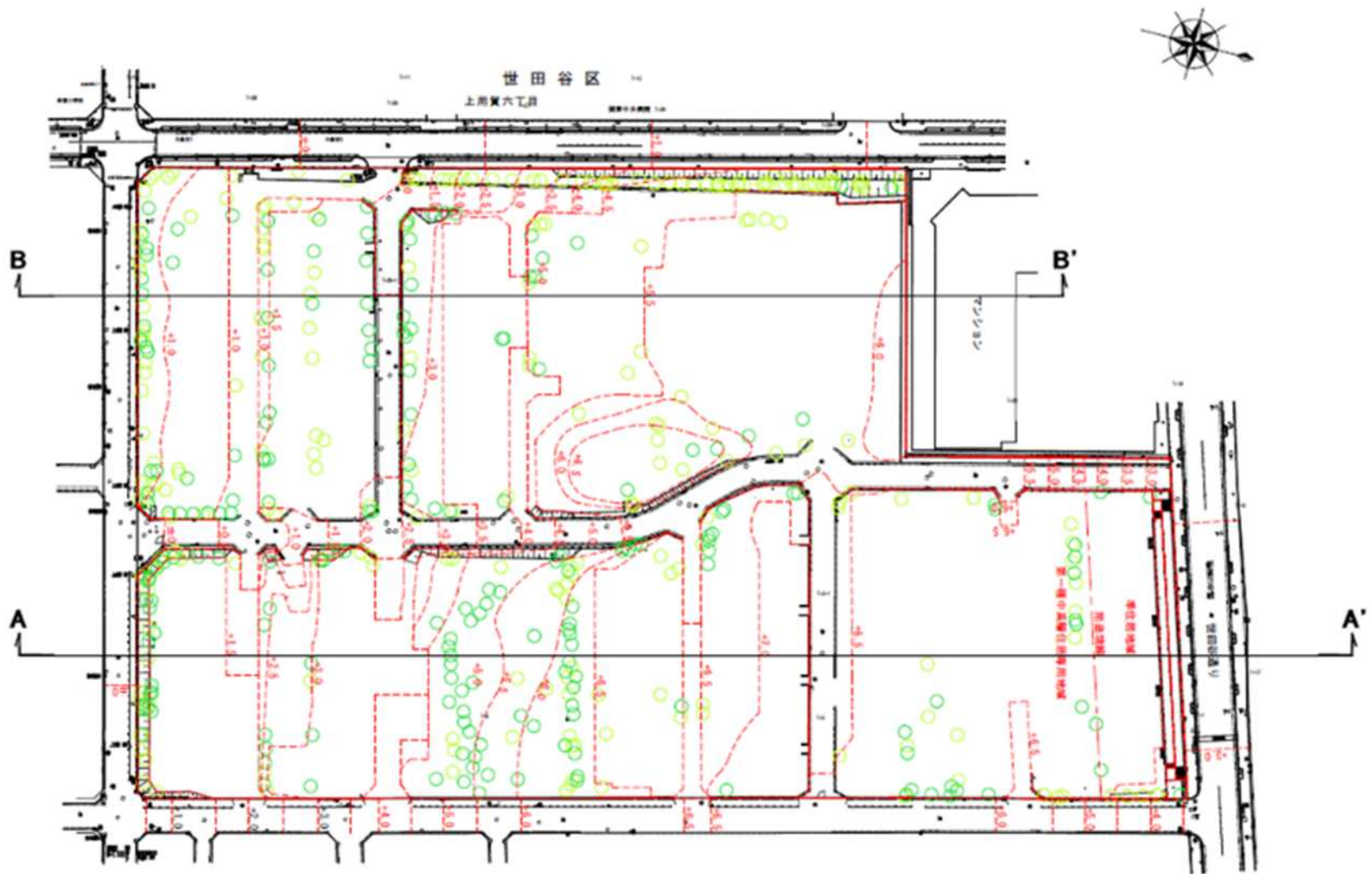


敷地内（樹木）

(2) 公園の高低差

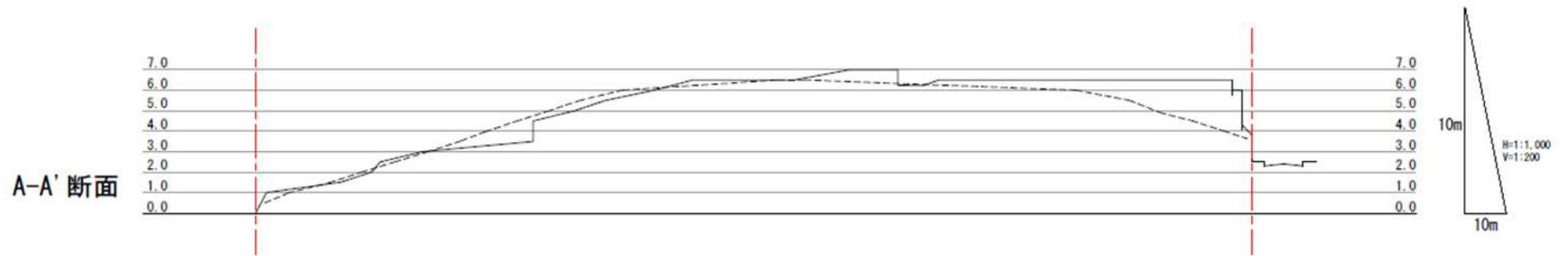
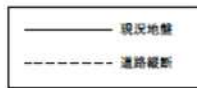
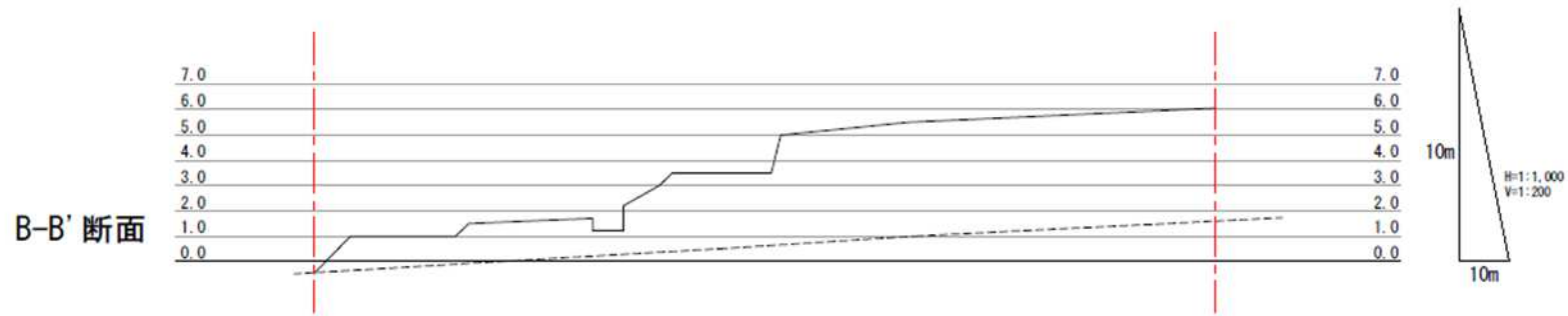
図表 現況平面図

現況平面図 S=1:1,000 (A3)



図表 現況断面図

現況断面図 縮尺 H=1:1,000、V=1:200 (A3)



以上