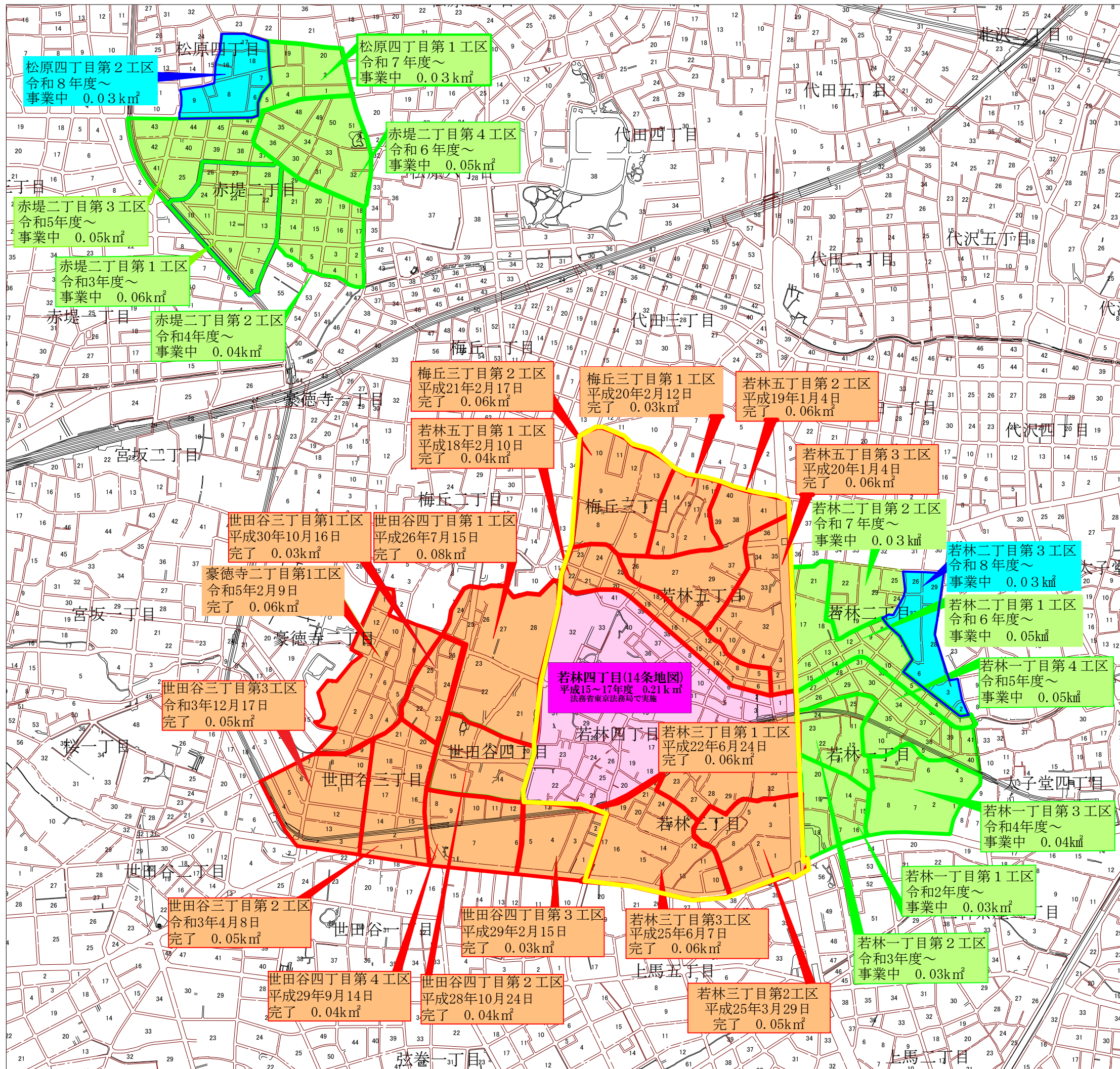







地籍調査

梅丘・世田谷・若林 豪徳寺・赤堤地区一覧図

令和8年6月現在



-  法務局実施地域 筆界の資料は法務局で「地積測量図」をご確認下さい。世田谷区が所有する筆については「境界点番号図」を証明として発行できます。
-  事業完了地区 筆界の資料として「一筆地座標面積計算書」を証明として発行できます。
-  事業中地区 調査進行中です。
-  事業中地区 今年度着手地区です。
-  測地成果2000で実施した地域

平成24年に実施した「測地成果2000」から「測地成果2011」への移行に伴い、黄色で囲まれた地区における成果（図根多角点・一筆座標面積計算書）は現在公開している3級基準点成果と座標系（測地系）が異なりますので、ご利用の際は注意してください。