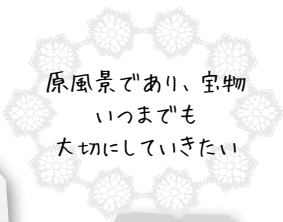


「私にとって地域風景資産とは…」



おなかを痛めて
産んだ子ども



原風景であり、宝物
いつまでも
大切にしていきたい



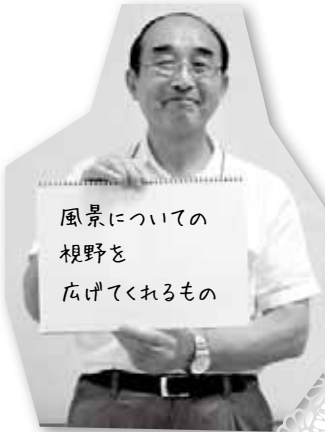
世田谷に
隠れている
風景



ふるさとの
風景そのものです



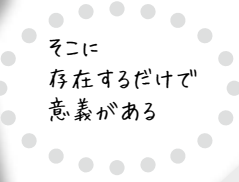
かけがえの
ない
財産です



風景についての
視野を
広げてくれるもの




昔を思い出させてく
れる、安らかな気持
ちになれる場所



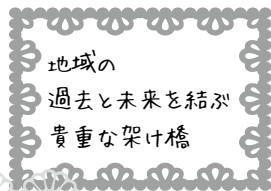
そこに
存在するだけで
意義がある



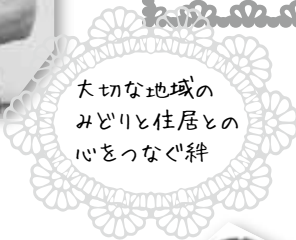
規制がかけられない
ものなら、世田谷区
を地域風景資産だら
けにしてしまおう



公園・多摩川沿いの
世田谷の良さを
アピールを!



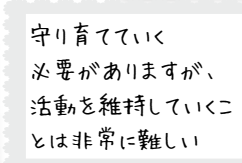
地域の
過去と未来を結ぶ
貴重な架け橋



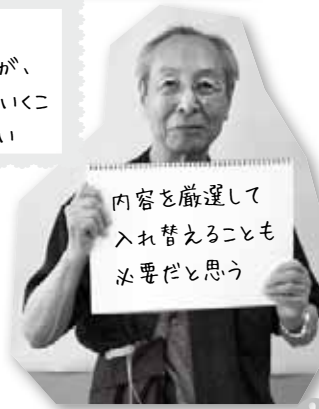
大切な地域の
みどりと住居との
心をつなぐ絆



子供たちの
ふるさとと言える
風景を育みたい




守り育てていく
必要がありますが、
活動を維持していくこ
とは非常に難しい



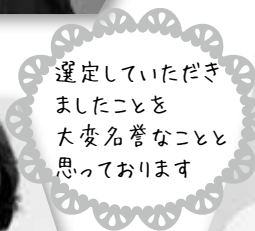
内容を厳選して
入れ替えることも
必要だと思う



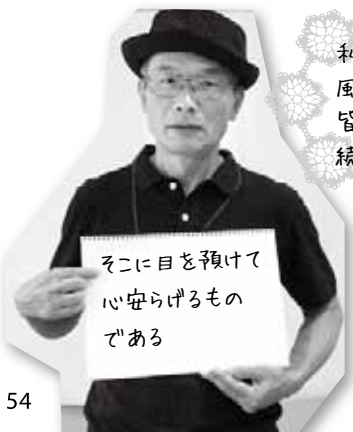
“季節を感じる”
花壇



新しい魅力ある
せたがやの風景を
つくる道具です



選定していただき
ましたことを
大変名誉なことと
思っております



そこに目を預けて
心安らげるもの
である



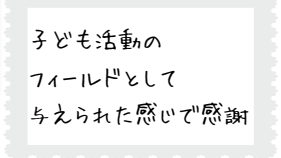


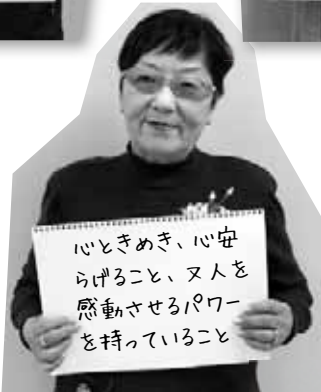

さあやかな
自然あふれる
世田谷



都会の中の
オアシス



できれば
昔の東京を
歩いてみたい



インフォメーション

6、7ページでも、
地図と写真で
紹介しています

地域風景資産一覧 ※No.欄(I-1)の「I」は第1回選定を、「1」は資産番号を示す

No.	地域風景資産名	所在地	活動グループ名	紹介頁
I-1	池尻稻荷神社を中心とする旧大山道	池尻 2-34-15、旧大山道	せたがや道楽会	6,16
			大山みちの会	6,17,26
I-2	双子の給水塔の聳え立つ風景	弦巻 2-41	駒沢給水塔風景資産保存会	6,10,17,19,38,53
I-3	玉石垣のある風景	桜丘 2-17、3-37、5-4～5-6 (千歳通り)	ぐるうぶ街	6,12
I-4	心なごむ桜丘の原風景	桜丘 4-2、4-5	ぐるうぶ街	6,12
I-5	経堂の西洋館と庭	経堂 2-29		6
I-6	代沢せせらぎ公園と北沢川緑道	代沢 4-36、代沢 3～5	北沢川文化遺産保存の会	6,8,16
I-7	校庭で子どもたちを見守る松の木	代沢 2-42-9 池之上小学校内	池之上小学校	7
I-8	桜上水の野菜畑	桜上水 2-12		7
I-9	松林と大櫓のある世田谷新町公園	桜新町 2-6-1	新町パークフレンド	7,15,39
I-10	呑川親水公園	新町 1、深沢 6～8	深沢・桜新町さくらフォーラム	7,13,20～21
I-11	秋山の森と旧秋山邸	深沢 6-10	ざわざわ深沢駒沢倶楽部	7,16
I-12	清明亭	深沢 7-3-1 深沢高校内	NPO 法人せたがや街並保存再生の会	7,16,24～25,53
I-13	谷沢川の桜並木	用賀 1-13～1-14、 1-18～1-20の間		6
I-14	用賀プロムナード	用賀 4、上用賀 5		6
I-15	園芸高校の並木とみどり空間	深沢 5-38		6
I-16	森の児童館	上野毛 4-29-18	森の児童館	6,15
I-17	富士見橋より見た富士山の見える眺望	上野毛 3-3、3-9、3-10、 3-19に架かる橋		6
I-18	等々力駅近くの寺社かいわい	等々力 3-15、3-27		6
I-19	等々力7丁目荒井家・鈴木家かいわいの巨樹群	等々力 7-22、7-13		7
I-20	大ケヤキのある散歩道ーけやき道	奥沢 2-15～2-23と2-27～ 2-33の間の道	NPO 法人 土とみどりを守る会	7,12,20～21,53
I-21	国分寺崖線を眺められる多摩川堤	玉川 1、上野毛 2		7
I-22	静嘉堂緑地の自然林	岡本 2-23		7
I-23	岡本の富士見坂ー岡本3丁目の坂	岡本 3-27と3-28の間の道		7
I-24	喜多見五丁目竹山市民緑地の竹林と垣根	喜多見 5-20	喜多見ポンポコ会議	7,12,24～25
I-25	喜多見大橋から見た野川上流の眺め	喜多見 6、7	喜多見ポンポコ会議	6,12,24～25
I-26	慶元寺三重塔の見える風景	喜多見 4-7	喜多見ポンポコ会議	6,12,24～25
I-27	成城三丁目緑地	成城 3-16-38	里山コア会議	6,14
I-28	成城の近代住宅	成城 3-6、5-11、7-7		6
I-29	つりがね池と樹林	祖師谷 5-33-11		6
I-30	季節の野草に出会う小径	船橋 3-5、3-13、3-17～ 3-20の間の道	船橋小径の会	6,9,13,19,48～50,53
I-31	蘆花恒春園花の丘	粕谷 1-1～1-5	NPO 法人 芦花公園花の丘友の会	7,15,24～25
I-32	祖師谷中橋	上祖師谷 2-6、2-20、6-8、 6-9に架かる橋		7
I-33	上北沢駅前の桜並木	上北沢 3-18,3-20,3-23～24 と3-28～29,3-31～32の間	上北沢桜並木会議	7,13,22～23,53
I-34	「山本農機・山本善水商店」を中心とした旧甲州街道の街並ー「間の宿」としての面影	南烏山 3-24		7
I-35	世田谷の小京都ー釜六の天水桶	北烏山 4-14-1 源正寺内		7
I-36	松葉公園	北烏山 2-9		7

No.	地域風景資産名	所在地	活動グループ名	紹介頁
II-1	北沢地域に隠れている石造物群 ～茶沢通り（旧二子道）界隈～	北沢 3-17-2（庚申塔）	北沢再発見隊、 世田谷古道研究会	7,16
II-2	羽根木公園にある羽根木プレーパーク （豊かな緑の中で遊ぶ子どもたち）	代田 4-38-52	NPO 法人 プレーパークせたが や	7,14
II-3	代田の丘の 61 号鉄塔	代田 2-4-12	北沢川文化遺産保存の会	7,8,16
II-4	三宿の森緑地	三宿 2-27-27	三宿の森を育てる会	7,15,22~23
II-5	大ケヤキのある円泉ヶ丘公園	太子堂 3-30-20	太子堂本町会	7
II-6	太子堂八幡神社と森	太子堂 5-23-4	太子堂 5 丁目町会	7
II-7	登録有形文化財の萩原邸	三宿 1-15	NPO 法人せたがや街並保存再 生の会	7,16,24~25, 53
II-8	元気でやさしい松陰神社通り	若林 4、世田谷 4	元気でやさしい松陰神社通りま ちづくりの会	7,12
II-9	若林 3 丁目緑の小道	若林 3	若林街づくり協議会	7,12
II-10	旧・新町住宅地の桜並木	深沢 7～8、桜新町 1	深沢・桜新町さくらフォーラム	7,13,20~21
II-11	四季の移ろいに心ときめく安らぎの道 「桜並木と呑川緑道公園」	深沢 1（呑川緑道の一部）	桜並木と呑川緑道を守る会	7,14
II-12	九品仏浄真寺脇（南側）の クロマツの並木	奥沢 7	松並木風景を観察する会	7,15
II-13	奥沢海軍村ゆかりの風景	奥沢 2-32、2-33	NPO 法人 土とみどりを守る会	7,12,20~21, 53
II-14	歩いて楽しい北沢川緑道 （豪徳寺 1 丁目）	豪徳寺 1、赤堤 2	豪徳寺駅周辺風景づくりの会	7,13,22~23
II-15	古道・滝坂道	豪徳寺 1、宮坂 2	豪徳寺駅周辺風景づくりの会	7,13,22~23
II-16	長島大榎公園界隈の緑	経堂 5-17-25、5-12-13、 5-17	長島風景の会	7,14,19
II-17	ほっとやすらぐ世田谷線界隈の情景	三軒茶屋～下高井戸の世田 谷線の線路と駅舎	世田谷線とせたがやを良くする 会	7,17,26
II-18	せたがやポロ市が開催される大山道	世田谷 1	世田谷風景じゅく	7,13,48~50, 53
II-19	大正ロマンをのこす砧下浄水場 ポンプ室	鎌田 2-4	砧下浄水所風景資産保存会	7
II-20	水辺の自然とふれあえる蘆花恒春園 「みんなのとんぼ池」「やごの楽校」	粕谷 1-20	NPO 法人 芦花公園花の丘友の 会	7,15,24~25
II-21	祖師谷公園	上祖師谷 3	祖師ヶ谷公園友愛会	7
II-22	成城の桜並木といちょう並木	成城 6、7	法人格 成城自治会、 成城地区成城会	7,13,20~21
II-23	喜多見ふれあい広場から見た 「野川と国分寺崖線の纏まった緑」	成城 4-31-4、4-20、4-20-8	崖線みどりの絆・せたがや、 野川とハケの森の会	7,17
II-24	成城の富士見橋と不動橋	成城 4、5	富士山を眺める会	7
II-25	成城 3 丁目の国分寺崖線の樹林	成城 3-9-3、3-10	崖線みどりの絆・せたがや	7,17
II-26	成城 3 丁目桜と紅葉の並木	成城 3-16	崖線みどりの絆・せたがや、 桜と紅葉の並木を保存する会	7,17
II-27	仙川・川面に映る桜並木道 （打越橋～石井戸橋）	砧 7、成城 1	仙川・緑と水の会	7,15,39
II-28	喜多見・歴史の道 ～慶元寺・氷川神社界わい	喜多見 4	喜多見ポンポコ会議	7,12,24~25
II-29	畑の間の土の道	喜多見 4	喜多見ポンポコ会議	7,12,24~25
II-30	須賀神社とムクノキ	喜多見 4-3-23	喜多見ポンポコ会議	7,12,24~25
			せたがやカフェ	18,46~47,53

※平成 24 年 3 月時点



地域風景資産についてもっと知りたい方は…

区役所で、販売・配布・閲覧などを行っている、地域風景資産についての資料をご紹介します。

(平成 24 年 3 月時点)

◆地域風景資産マップ



第 1 回・第 2 回地域風景資産の詳しい場所が分かるマップと、第 2 回地域風景資産の解説を掲載しています。

◆地域風景資産ガイドブック



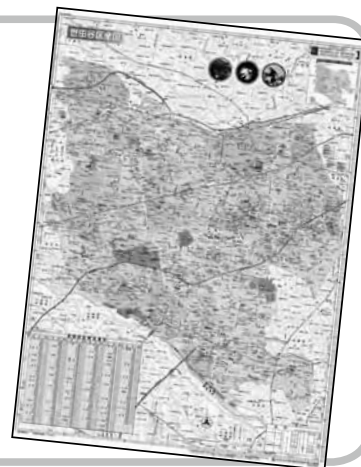
第 1 回・第 2 回地域風景資産で行われている活動を紹介しています。地域風景資産の選定のあゆみも、掲載しています。

区政情報センターと各総合支所の区政情報コーナーにて、200 円で販売中です。

◆世田谷区全図

世田谷区を一望できるマップに、地域風景資産も掲載されています。バス路線図も掲載されているので、地域風景資産めぐりに便利です。

出張所、まちづくりセンター、区政情報センター、各総合支所の区政情報コーナー、区役所庁舎案内、広報広聴課で区内在住の希望者には無料で配布しています。



◆「街に出る。」シリーズ



1999 年から 2002 年にわたる地域風景資産のしくみづくりから第 1 回選定までの、区民と区の協働の軌跡を、詳細にまとめています。区政情報センターにて、閲覧できます。

◆地域風景資産目録

各地域風景資産に関する詳細な情報を、区役所の窓口にて閲覧できます。

【問】 世田谷区地域整備課 都市デザイン担当 電話：03-5432-2039