せ た が や 基 礎 デ ー タ

【2025 年 1 月 1 日現在】

●面　　積　　58.049 km²

●人口総数　　923,210 人
男性人口　　436,905 人
女性人口　　486,305 人

●世 帯 数　　502,617 世帯
（人口・世帯数は、住民基本台帳に基づく）

※この地図の作成に当たっては、国際航業株式会社の承諾を得て、国際航業株式会社に著作権が帰属する白地図データベースを使用しています。

せ た が や の 1 日

出　生

2024年　16.4人
2014年　22.0人
2004年　16.7人

死　亡

2024年　21.4人
2014年　17.5人
2004年　15.1人

『人口』第6表

結　婚

2024年　27.9組
2014年　26.6組
2004年　26.7組

『人口』第6表

離　婚

2024年　6.2組
2014年　6.1組
2004年　7.4組

転　入

2024年　181.3人
2014年　178.5人
2004年　180.9人

転　出

2024年　161.8人
2014年　162.9人
2004年　169.9人

『交通・通信』第3表



鉄道乗車人員

2023年度　127.4万人
2013年度　132.8万人
2003年度　125.3万人

『交通・通信』第2表

バス輸送人員

2023年度　16.6万人
2013年度　19.1万人
2003年度　16.8万人

『警察・消防』第3表

交　通　事　故

2024年　4.9件
2014年　6.3件
2004年　15.3件

『警察・消防』第8表

火　災

2023年　0.5件
2013年　0.6件
2003年　0.8件

『警察・消防』第9表



救　急　出　動

2023年　140.3件
2013年　109.6件
2003年　101.0件

『警察・消防』第1表

刑　法　犯　罪

2023年　11.3件
2013年　23.1件
2003年　41.2件

※統計表の当該年（度）の数値を、当該年（度）の日数で割り算出した。
※過年（度）の数値は、計算に使用している数値の基準日等が異なる場合があるため、あくまで参考値として掲載した。

せ　た　が　や　の　く　ら　し

『人口』第1表

1世帯あたり人員
各年1月1日現在

2025年	1.84人
2015年	1.92人
2005年	1.95人

『人口』第2表

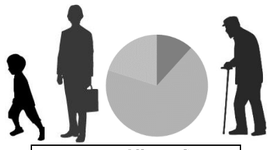

人口構成比
各年1月1日現在

	年少人口（0～14歳）	生産年齢人口（15～64歳）	老年人口（65歳以上）
2025年	11.2%	68.2%	20.6%
2015年	11.7%	68.4%	20.0%
2005年	10.8%	72.2%	17.0%

『人口』第5表

1km²あたり人口密度
各年1月1日現在

2025年	15,904人
2015年	15,053人
2005年	13,855人

『土地・気象』第1表

総面積
2024年10月1日現在

58.05 km²

『財政・税務』第5表

区民1人あたり予算額

2024年度	403,599円
2014年度	296,510円
2004年度	286,502円

『財政・税務』第8表

区民1人あたり特別区民税決算額

2023年度	142,815円
2013年度	119,281円
2003年度	131,884円

『環境・保健』第7表

区民1人あたり年間ごみ収集量

2023年度	0.18 t
2013年度	0.21 t
2003年度	0.27 t

『環境・保健』第9表

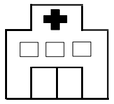

区民1万人あたり医療施設数
各年3月31日現在

2024年	10.8施設
2014年	10.0施設
2004年	10.5施設

『区民生活』第4表



納税義務者1人あたり所得金額

2024年度	5,915,973円
2014年度	4,836,563円
2004年度	4,597,368円

『教育』第7,9,10表

区民1人あたり図書類貸出数

2023年度	7.2冊
2013年度	6.9冊
2003年度	7.8冊

『都市施設』第10表

区民1人あたり公園面積
各年4月1日現在

2024年	2.94㎡
2014年	2.96㎡
2004年	3.00㎡

『都市施設』第12表

1世帯あたり水道使用量

2023年度	181.6㎥
2013年度	200.3㎥
2003年度	225.5㎥

『交通・通信』第1表

1世帯あたり自動車台数
各年3月31日現在

2024年	0.5台
2014年	0.6台
2004年	0.8台

『住宅・土地統計調査』第3表

1住宅あたり居住室数・畳数
各年10月1日現在

2023年	3.19室	26.26畳
2018年	3.20室	26.24畳
2013年	3.26室	24.67畳

『学校基本調査』第13,16表

進学率
各年5月1日現在

	中学生	高校生
2024年	99.0%	74.7%
2014年	98.8%	69.0%
2004年	98.5%	59.7%

※集計の方法、基準日等が異なる場合があるため、本数値と統計表の数値は必ずしも一致しない。

人口
2024年1月1日現在

1位：世田谷区	**918,141人**
2位：練馬区	741,540人
3位：大田区	733,634人
⋮	
21位：台東区	212,388人
22位：中央区	176,835人
23位：千代田区	68,755人

平均：419,262人

人口密度
2024年1月1日現在

1位：豊島区	22,417人
2位：中野区	21,641人
3位：荒川区	21,581人
⋮	
14位：世田谷区	**15,816人**
⋮	
21位：江東区	12,540人
22位：大田区	11,860人
23位：千代田区	5,897人

平均：16,669人

1世帯あたり人員
2024年1月1日現在

1位：江戸川区	1.98人
2位：練馬区	1.93人
3位：葛飾区	1.91人
⋮	
6位：世田谷区	**1.87人**
⋮	
21位：中野区	1.61人
22位：豊島区	1.61人
23位：新宿区	1.56人

平均：1.81人

東京都（区部）ランキング

人口構成比
※2024年1月1日現在

年少人口

1位：港区	13.6%
2位：中央区	13.5%
3位：千代田区	13.4%
⋮	
9位：世田谷区	**11.4%**
⋮	
21位：豊島区	8.9%
22位：新宿区	8.6%
23位：台東区	8.3%

平均：10.8%

生産年齢人口

1位：新宿区	72.2%
2位：中央区	71.8%
3位：豊島区	71.6%
⋮	
14位：世田谷区	**68.1%**
⋮	
21位：北区	66.0%
22位：足立区	65.1%
23位：葛飾区	64.8%

平均：67.9%

老年人口

1位：足立区	24.4%
2位：葛飾区	24.3%
3位：北区	23.7%
⋮	
13位：世田谷区	**20.5%**
⋮	
21位：港区	17.0%
22位：千代田区	16.7%
23位：中央区	14.6%

平均：21.2%

区面積に対する公園面積の割合
2024年4月1日現在

1位：江戸川区	15.68%
2位：千代田区	14.67%
3位：江東区	12.17%
⋮	
15位：世田谷区	**5.01%**
⋮	
21位：目黒区	3.34%
22位：中野区	3.14%
23位：豊島区	1.80%

平均：6.85%

区立小中学校数
2024年5月1日現在

1位：足立区	102校（67,35）
2位：練馬区	99校（65,34）
3位：江戸川区	98校（66,32）
4位：世田谷区	**90校（61,29）**
⋮	
21位：渋谷区	26校（18,8）
22位：中央区	22校（17,5）
23位：千代田区	10校（ 8,2）

※ （）内：（小学校,中学校）

平均：51校（35,16）

区民1人あたり図書類貸出数
2024年4月1日現在

1位：文京区	16.0冊
2位：目黒区	13.3冊
3位：千代田区	11.7冊
⋮	
17位：世田谷区	**7.2冊**
⋮	
21位：板橋区	5.4冊
22位：墨田区	5.0冊
23位：足立区	4.1冊

平均：7.8冊

※過去の年（年度）の数値は、計算に使用している数値の基準日等が異なる場合があるため、あくまで参考値として掲載した。

資料；東京都総務局統計部「住民基本台帳による世帯と人口」「学校基本統計」、東京都建設局「公園調書」、公益財団法人特別区協議会「特別区の統計」

せ　た　が　や　の　く　ら　し

町丁別　人口密度分布の比較

現　在

2025年1月1日現在

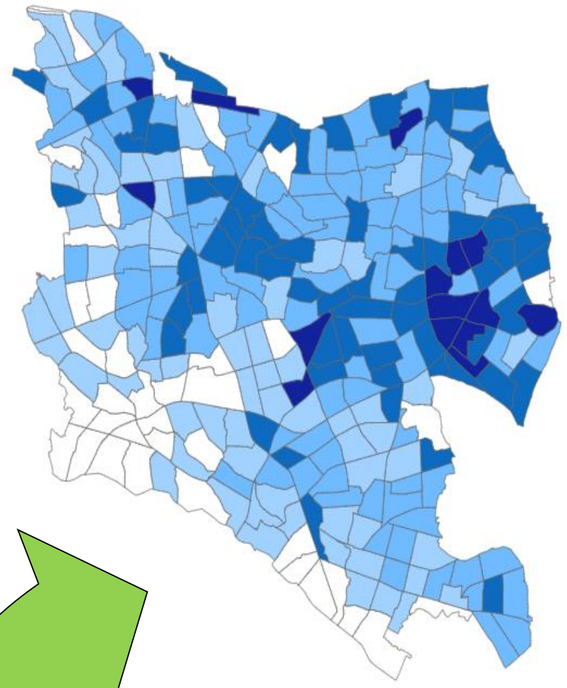

人口密度（㎢/人）
- 10,000人未満
- 10,000人～15,000人
- 15,000人～20,000人
- 20,000人～25,000人
- 25,000人以上

20 年間の変化

総人口　４８，８７８人増加

2005 年：874,332 人　➡　2025 年：923,210 人

1㎢あたりの人口密度　２，０４９人増加

2005 年：13,855 人　➡　2025 年：15,904 人

25,000 人以上の地区は 4 地区　⇒　15 地区に増加

10,000 人未満の地区は 55 地区　⇒　37 地区に減少

20年前

2005年1月1日現在

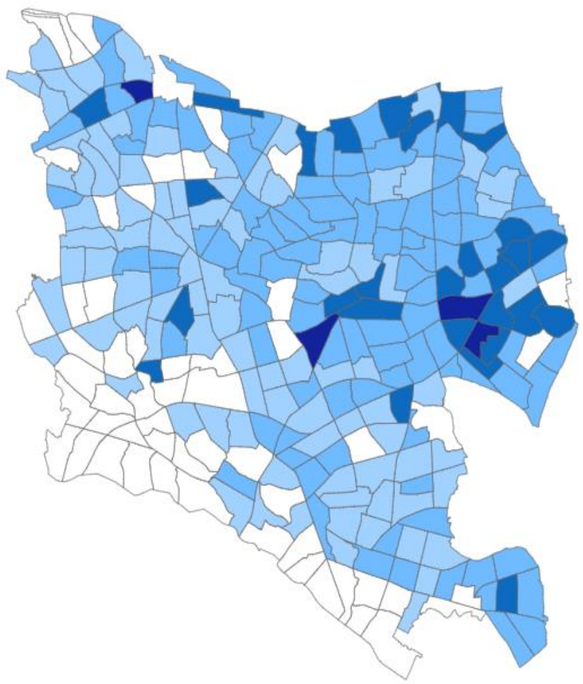

＜参考＞　世田谷全図

世田谷区中央位置

上用賀二丁目馬事公苑付近

北緯　３５°３８′

※ この地図の作成に当たっては、国際航業株式会社の承諾を得て、国際航業株式会社に著作権が帰属する白地図データベースを使用しています。

数　字　で　み　る　せ　た　が　や

地域	面積(km²) 2024年10月1日現在	順位	人口 人口(人) 2025年1月1日現在	順位	外国人(人) 2025年1月1日現在	順位	自然増減(人) 2023年	順位	社会増減(人) 2023年	順位	普通会計決算額 2023年度 歳入(千円)	順位	歳出(千円)	順位	1人当たり特別区民税決算額(円) 2023年度	順位	要介護等認定者 2024年6月30日現在 第一号被保険者数(人)	順位	認定者数(人)	順位	認定率(%)	順位	保育所 2024年4月1日現在 施設数	順位	入所児童数(人)	順位	1万人あたり医療施設数 2022年10月1日現在	順位	事業所 2021年6月1日現在 事業所数	順位	従業者数(人)	順位	1人あたりごみ収集量(kg) 2023年度	順位	交通事故件数(件) 2023年	順位	火災発生件数(件) 2023年	順位	地域
東京都(区部)平均	27.08	順位	423,044	順位	26,327	順位	△ 1,143	順位	2,369	順位	212,479,416	順位	203,505,765	順位	137,274	順位	89,696	順位	19,075	順位	21.3	順位	117	順位	8,903	順位	17.3	順位	21,900	順位	352,822	順位	176	順位	953	順位	138	順位	区部平均
東京都(区部)	627.51	-	9,730,015	-	605,518	-	△ 26,289	-	54,481	-	4,887,026,579	-	4,680,632,601	-	3,157,309	-	2,063,017	-	438,734	-	—	-	2,701	-	204,771	-	397.2	-	503,241	-	8,102,288	-	4,039	-	21,918	-	3,171	-	区部
千代田区	11.66	19	68,835	23	4,108	23	150	3	642	23	74,108,521	23	71,379,667	23	296,410	2	11,642	23	2,503	23	21.5	10	25	23	1,568	23	80.8	1	35,990	2	1,111,656	2	221	1	618	20	165	8	千代田区
中央区	10.21	21	187,404	22	12,553	21	721	2	1,186	21	166,859,737	15	161,807,893	15	188,831	4	26,574	22	5,667	22	21.3	12	81	17	5,365	20	42.5	2	34,126	3	771,139	3	181	7	716	14	134	12	中央区
港区	20.36	12	267,780	17	22,614	14	734	1	2,075	13	180,151,403	14	168,111,370	14	337,544	1	46,174	18	9,904	18	21.4	11	86	16	5,503	19	35.4	3	41,049	1	1,117,898	1	194	3	1,204	6	281	1	港区
新宿区	18.22	13	352,717	12	48,097	1	△ 806	12	2,219	12	182,995,345	13	178,299,812	13	140,049	8	68,044	12	14,891	12	21.9	7	79	18	5,907	16	21.7	5	33,094	5	678,632	4	187	4	1,092	7	215	2	新宿区
文京区	11.29	20	235,345	18	15,923	19	87	4	1,904	14	123,878,869	20	117,981,176	20	166,240	6	44,359	20	9,040	21	20.4	19	97	11	5,865	17	13.8	7	13,761	19	212,735	13	177	12	469	22	79	19	文京区
台東区	10.11	23	216,084	21	20,332	16	△ 657	9	2,845	9	123,378,380	21	115,422,271	22	108,696	12	45,029	19	10,677	17	23.7	1	51	22	3,469	22	13.8	8	22,881	9	234,662	11	185	5	693	15	95	17	台東区
墨田区	13.77	17	287,302	15	16,980	18	△ 560	8	2,952	7	147,775,538	16	141,886,416	17	92,825	16	60,434	14	12,617	14	20.9	15	79	18	6,134	13	9.1	15	14,895	18	160,318	17	182	6	620	19	92	18	墨田区
江東区	42.99	6	541,685	8	39,561	4	△ 807	13	3,728	2	242,322,594	8	233,187,326	8	106,570	14	113,929	9	23,260	9	20.4	18	181	5	14,001	4	8.9	16	19,443	13	395,707	7	165	17	1,230	5	167	6	江東区
品川区	22.85	10	412,786	10	17,010	17	△ 411	7	3,561	3	200,169,797	12	193,796,055	12	131,631	9	82,061	11	16,412	11	20.0	21	150	7	10,718	9	12.6	10	19,897	11	424,205	6	164	19	986	11	138	11	品川区
目黒区	14.67	16	281,400	16	11,479	22	△ 255	6	1,380	18	131,219,485	19	123,773,948	18	176,880	5	55,963	16	12,569	15	22.5	4	96	13	5,935	15	12.6	9	12,275	20	131,943	19	178	9	685	16	70	22	目黒区
大田区	61.86	1	739,982	3	32,053	7	△ 2,733	21	5,387	1	315,633,357	5	312,328,717	4	103,127	15	165,793	3	32,506	4	19.6	23	192	3	14,845	3	8.9	17	28,532	6	355,138	8	165	18	1,583	3	173	5	大田区
世田谷区	58.05	2	923,210	1	28,202	10	△ 1,757	17	3,361	5	390,598,653	1	370,376,911	1	142,815	7	189,992	1	41,821	1	22.0	6	215	1	17,652	1	10.5	11	27,500	7	269,751	10	181	8	1,759	2	198	4	**世田谷区**
渋谷区	15.11	15	231,402	19	12,711	20	△ 62	5	1,275	19	136,443,152	18	123,314,305	19	266,343	3	43,970	21	9,560	20	21.7	8	68	20	4,871	21	31.6	4	33,284	4	581,127	5	195	2	860	12	163	9	渋谷区
中野区	15.59	14	341,322	13	24,632	12	△ 793	11	2,642	10	203,907,609	11	198,577,292	11	106,831	13	67,761	13	13,920	13	20.5	17	94	14	6,494	12	10.0	13	11,962	21	122,974	22	159	21	682	17	72	21	中野区
杉並区	34.06	8	577,147	7	22,289	15	△ 1,398	15	3,335	6	237,259,100	9	225,895,261	9	118,927	10	121,750	7	25,700	7	21.1	13	187	4	13,457	5	10.1	12	19,274	14	155,138	18	158	22	1,021	8	111	15	杉並区
豊島区	13.01	18	294,644	14	36,360	6	△ 703	10	1,869	15	147,295,346	17	144,083,030	16	113,388	11	57,372	15	11,940	16	20.8	16	93	15	5,992	14	18.1	6	19,141	15	269,773	9	168	15	578	21	107	16	豊島区
北区	20.61	11	362,089	11	31,471	8	△ 1,566	16	2,226	11	207,671,323	10	199,196,900	10	85,436	18	85,629	10	19,363	10	22.6	2	97	11	8,270	11	8.9	18	11,709	22	124,931	21	156	23	668	18	79	19	北区
荒川区	10.16	22	222,278	20	23,539	13	△ 857	14	1,201	20	121,634,099	22	117,399,254	21	82,405	19	49,660	17	9,775	19	19.7	22	61	21	5,530	18	9.4	14	8,346	23	74,344	23	177	11	352	23	64	23	荒川区
板橋区	32.22	9	578,914	6	37,481	5	△ 2,673	20	3,513	4	264,646,696	7	257,696,543	7	81,342	20	132,189	6	27,608	6	20.9	14	142	9	11,322	8	7.7	21	17,238	16	196,065	14	172	13	1,004	10	148	10	板橋区
練馬区	48.08	5	745,927	2	26,531	11	△ 2,285	18	1,847	16	320,634,548	4	312,286,631	5	91,957	17	164,151	4	36,295	3	22.1	5	201	2	16,298	2	8.2	20	20,343	10	175,956	16	161	20	1,019	9	120	14	練馬区
足立区	53.25	3	698,276	4	43,996	3	△ 4,405	23	2,944	8	331,562,511	3	317,160,375	3	70,003	23	168,650	2	38,106	2	22.6	3	154	6	12,118	7	7.3	22	23,123	8	222,194	12	177	10	1,891	1	211	3	足立区
葛飾区	34.80	7	469,916	9	29,664	9	△ 2,742	22	1,584	17	286,051,597	6	273,038,078	6	71,443	22	113,984	8	24,726	8	21.7	9	124	10	10,022	10	8.5	19	15,600	17	129,637	20	167	16	835	13	123	13	葛飾区
江戸川区	49.90	4	693,570	5	47,932	2	△ 2,511	19	805	22	350,828,919	2	323,633,370	2	77,615	21	147,907	5	29,874	5	20.2	20	148	8	13,435	6	6.9	23	19,778	12	186,365	15	169	14	1,353	4	166	7	江戸川区

資料:国土交通省国土地理院「全国都道府県市区町村別面積調」、東京都総務局統計部「住民基本台帳による世帯と人口」「人口の動き」、公益財団法人特別区協議会「特別区の統計」、総務省統計局「令和3年経済センサス－活動調査結果」

注1.集計の方法、参考資料、基準日等が異なる場合があるため、本表の数値と統計表の数値は必ずしも一致しない。

注2.「面積」、「事業所」の東京都(区部)、東京都(区部)平均は境界未定地域【荒川河口部(1.12km²)及び中央防波堤外側埋立地(1.20km²)、新海面処分場(2.36km²)】を含む数値である。

注3.「自然増減」は出生数から死亡数を差し引いた数値、「社会増減」は転入数から転出数を差し引いた数値である。

注4.「要介護等認定率」とは介護保険第一号被保険者に対する要介護等認定者数の割合を示す。

注5.「事業所数」には事業内容等不詳の事業所を含まない民営のみ、「従業者数」には男女別不詳等を含む民営のみの数値である。

グ ラ フ で み る せ た が や

総人口

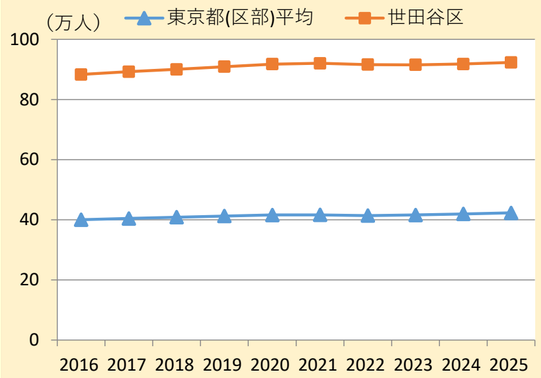

外国人人口

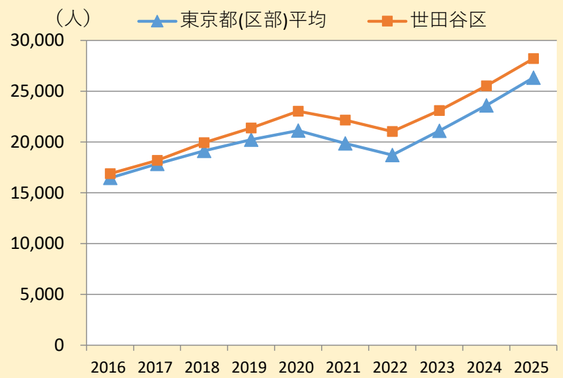

保育所入所児童数

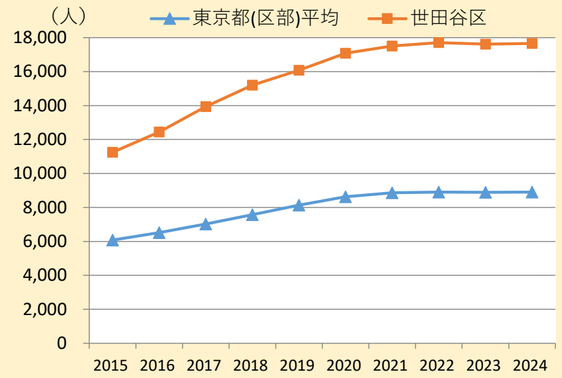

1万人あたり 医療施設数

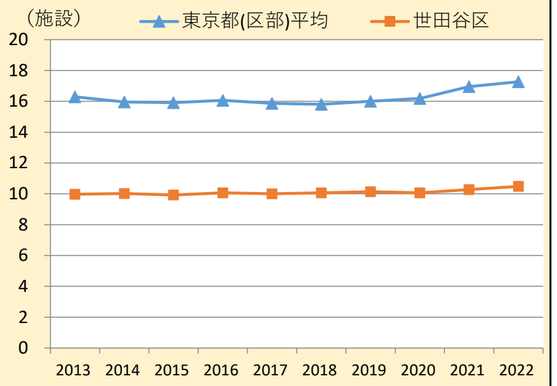

自然増減

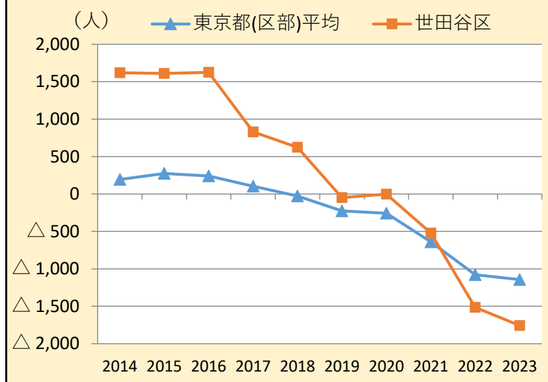

社会増減

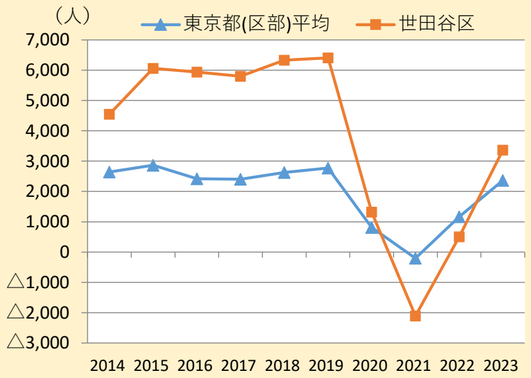

事業所数

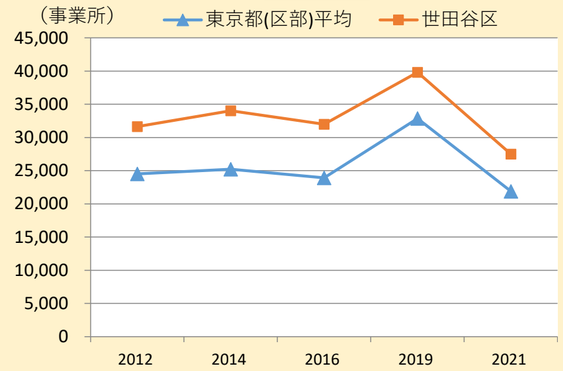

従業者数

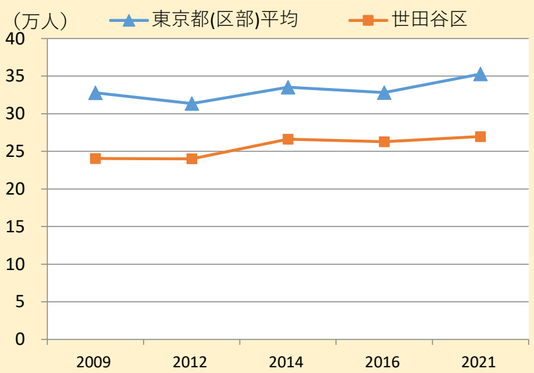

1人あたり特別区民税決算額

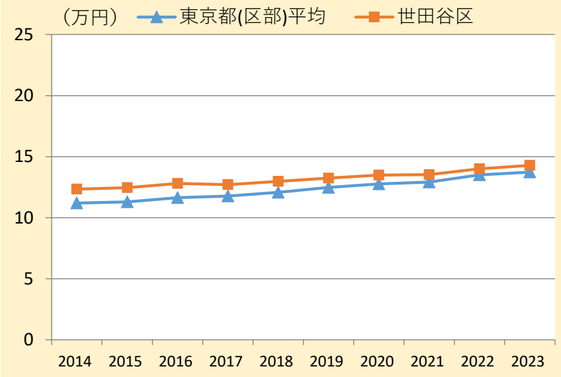

要介護等認定者数および認定率

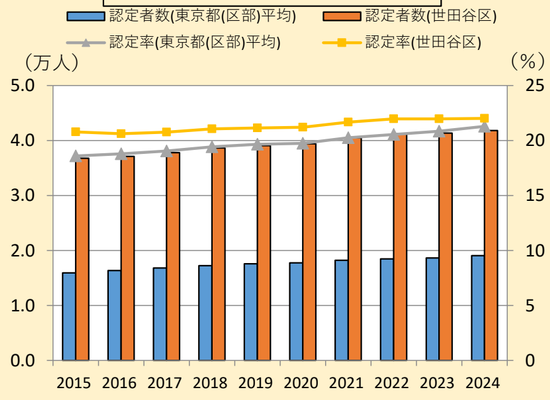

1人あたりごみ収集量

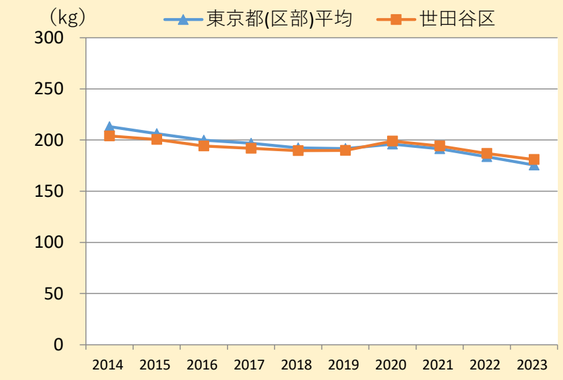

交通事故件数

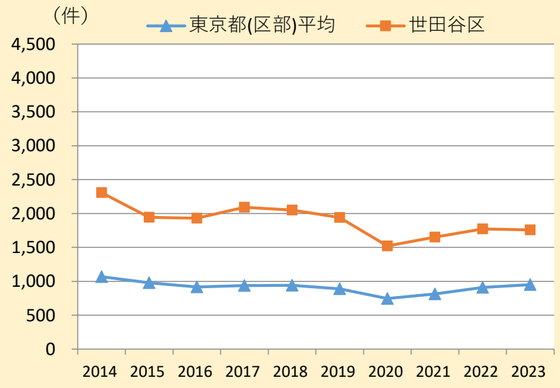

資料;東京都総務局統計部「住民基本台帳による世帯と人口」「人口の動き」、公益財団法人特別区協議会「特別区の統計」、総務省統計局「令和3年経済センサス－活動調査結果」

注1.集計の方法、参考資料、基準日等が異なる場合があるため、本表の数値と統計表の数値は必ずしも一致しない。

注2.「自然増減」は出生数から死亡数を差し引いた数値、「社会増減」は転入数から転出数を差し引いた数値である。

注3.「要介護等認定率」とは、介護保険第一号被保険者に対する要介護等認定者数の割合を示す。

注4.「事業所数」、「従業者数」の東京都（区部）平均は境界未定地域を含んだ数値である。また、「事業所数」は事業内容等不詳の事業所を含む民営のみ、「従業者数」は男女別不詳等を含む民営のみの数値である。